DATI TECNICI FUNZIONALI			
	AREE SOGGETTE AD ESPROPRIO		
	AREE SOGGETTE A V.P.E.		
	IMPIANTI		
	STRADE DI ACCESSO DEFINITIVE		
	AREE DI PASSAGGIO	PRI (SX=9.00 m. - DX=5.00 m.)	PI (SX=9.00 m. - DX=7.00
	AREE DI OCCUPAZIONE TEMPORANEA	🟩	🟩
	ALLARGAMENTI		
	STRADE DI ACCESSO PROVVISORIE ALLE AREE DI PASSAGGIO		
	PIAZZOLE PROVVISORIE PER MATERIALI		
	MANUFATTI		

CONFINI AMMINISTRATIVI

DATI CARATTERISTICI

DATI DI COSTRUZIONE

PRESSIONE DI PROGETTO **75.0** bar

GRADO DI UTILIZZAZIONE DICHIARATO f - **0.57**

REALIZZATO IN CONFORMITA' AL **D.M. 17/04/2008**

RIVESTIMENTO GIUNTI DI SALDATURA

Fasce Termorestringenti C50 PRIMER (A.07.10.02)

DATI GENERALI

DN 200	SP 7.0	[UNI-EN]	2962.73 m

LUNGHEZZA TOTALE IMPIANTO 2963.00 m.

FASE EMISSIONE PER COSTRUZIONE

PLANIMETRIA 1:2000

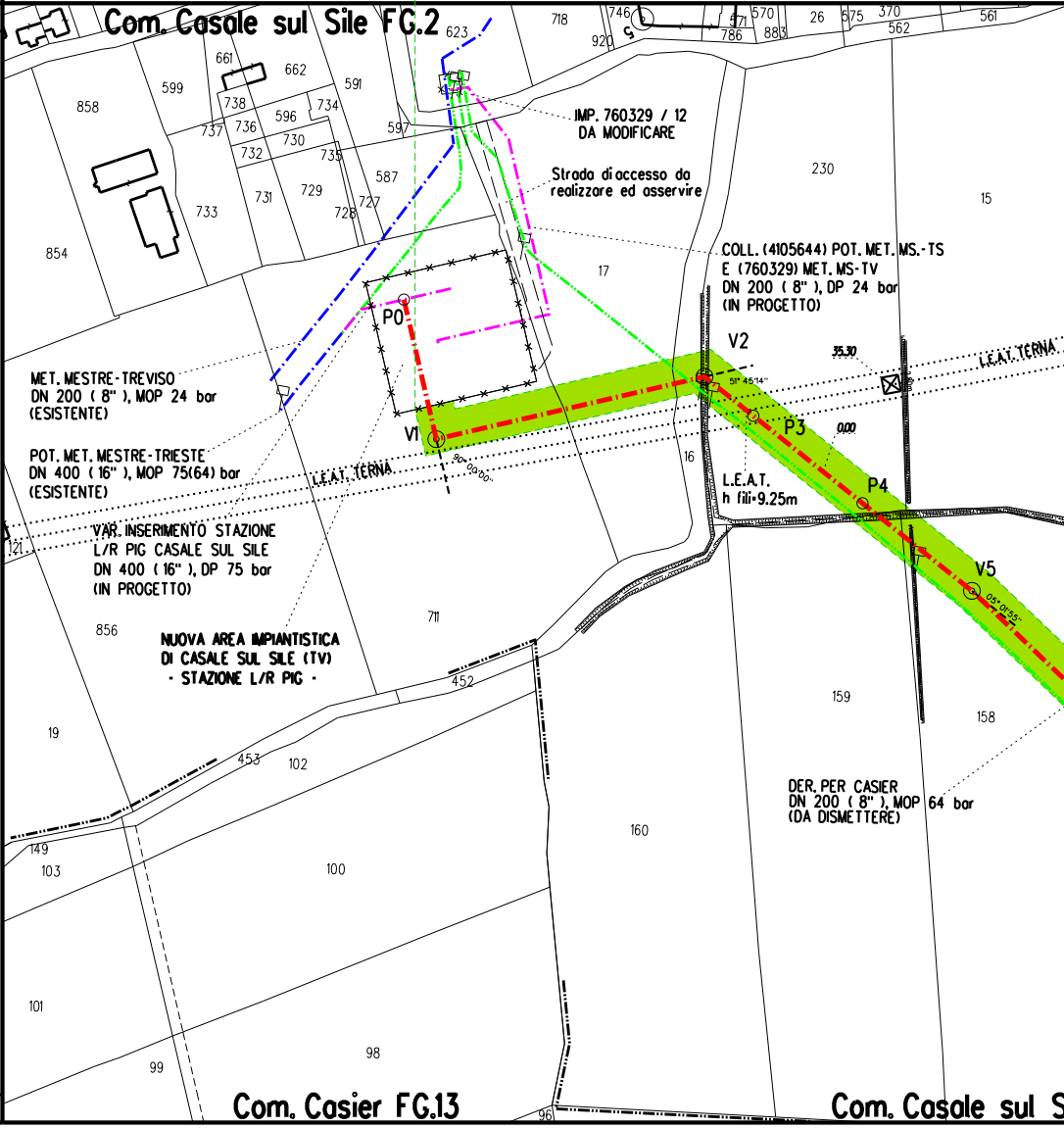

Com. Casale sul Sile FG.2
623
718
746
920
571
570
786
883
26
575
370
562
561
858
599
661
662
591
738
737
736
596
734
730
597
732
735
587
733
731
729
728
727
854
IMP. 760329 / 12
DA MODIFICARE
Strada di accesso da
realizzare ed asservire
230
15
17
COLL. (4105644) POT. MET. MS.-TS
E (760329) MET. MS-TV
DN 200 (8"), DP 24 bar
(IN PROGETTO)
P0
V1
V2
51° 45'14''
35.30
L.E.A.T. TERNA
P3
0.00
16
L.E.A.T.
h fili=9.25m
P4
V5
05° 01'55''
90° 00'00''
MET. MESTRE-TREVISO
DN 200 (8"), MOP 24 bar
(ESISTENTE)
POT. MET. MESTRE-TRIESTE
DN 400 (16"), MOP 75(64) bar
(ESISTENTE)
L.E.A.T. TERNA
121
VAR. INSERIMENTO STAZIONE
L/R PIG CASALE SUL SILE
DN 400 (16"), DP 75 bar
(IN PROGETTO)
711
856
NUOVA AREA IMPIANTISTICA
DI CASALE SUL SILE (TV)
- STAZIONE L/R PIG -
452
159
158
19
453
102
DER. PER CASIER
DN 200 (8"), MOP 64 bar
(DA DISMETTERE)
160
149
103
100
101
99
98
96
Com. Casier FG.13
Com. Casale sul S

CONFINI AMMINISTRATIVI

m.)	PN (SX=7.00 m. - DX=9.00 m.)	NO PISTA

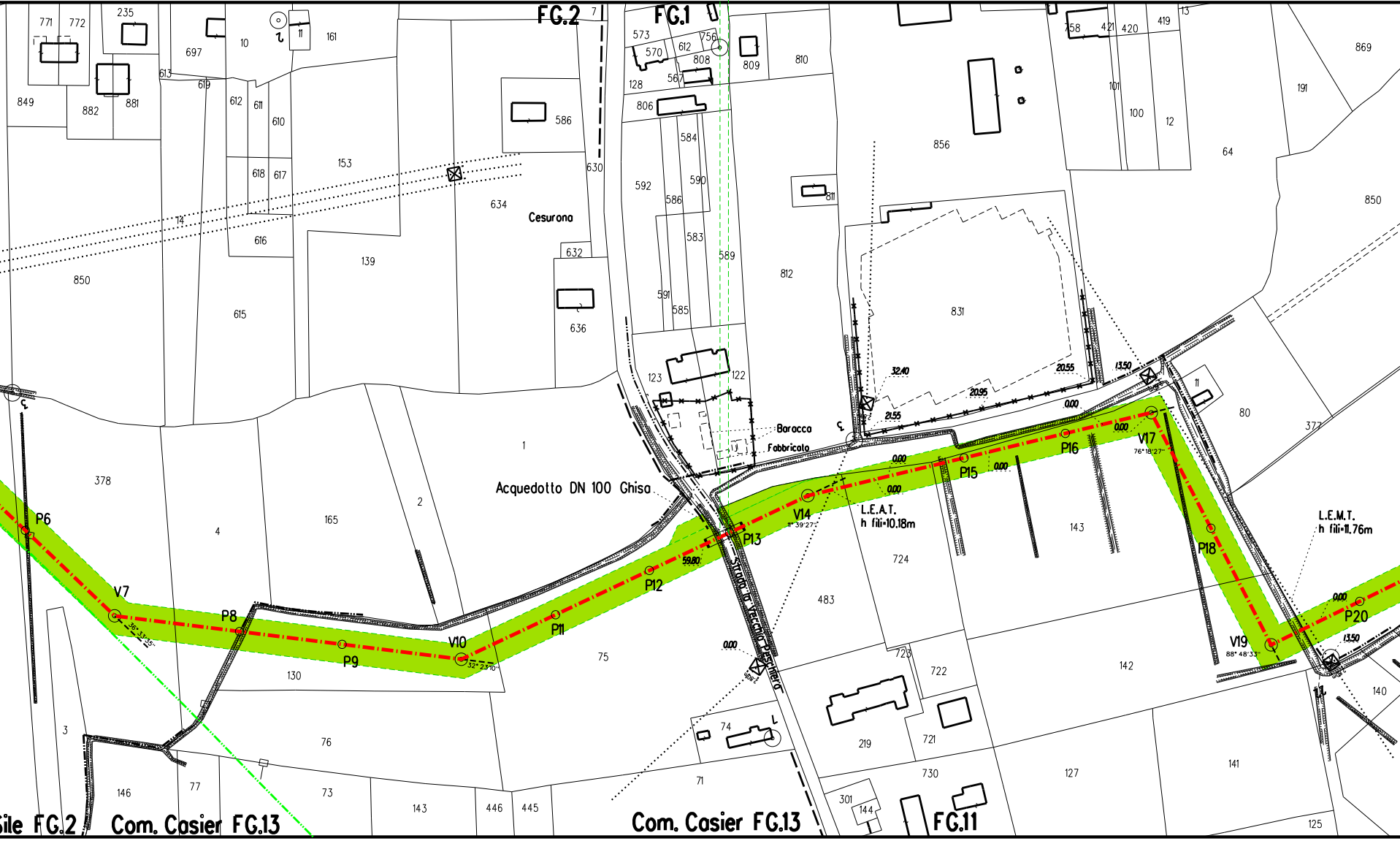
FG.2
FG.1
FG.11
Cesurona
Acquedotto DN 100 Ghisa
Baracca
Fabbricato
Strada la Vecchia Pescheria
L.E.A.T.
h fili=10.18m
L.E.M.T.
h fili=11.76m
P6
V7
P8
P9
V10
P11
P12
P13
V14
P15
P16
V17
P18
V19
P20
26° 33'35"
32° 23'10"
11° 39'27"
76° 18'27"
88° 48'33"
59.80
32.40
21.55
20.95
20.55
13.50
0.00
Sile FG.2
Com. Casier FG.13
Com. Casier FG.13
771
772
235
697
10
11
161
849
882
881
613
619
612
611
610
153
618
617
14
616
850
615
139
586
630
634
632
636
573
570
612
756
808
567
128
806
584
592
590
586
583
589
591
585
123
122
809
810
812
811
856
831
758
421
420
419
13
101
100
12
869
191
64
850
11
80
377
378
4
165
2
1
130
75
483
724
143
142
725
722
219
721
74
71
730
301
144
127
141
140
125
3
76
146
77
73
143
446
445

PN (SX=7.00 m. - DX=9.00 m.)

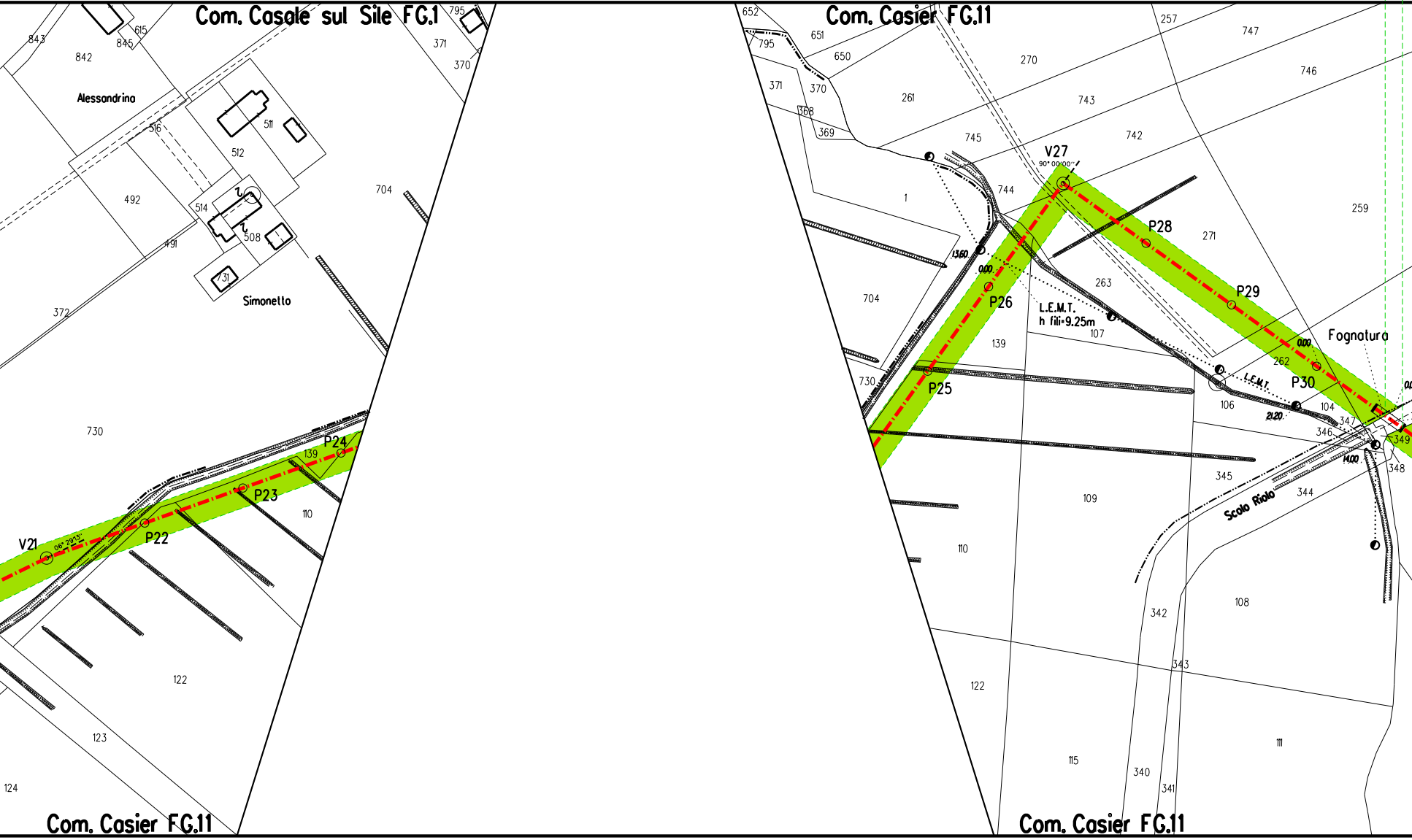
Com. Casale sul Sile FG.1
Com. Casier FG.11
Com. Casier FG.11
Com. Casier FG.11
Alessandrina
Simonetto
V21
06°29'13"
P22
P23
P24
P25
P26
V27
90°00'00"
P28
P29
P30
13.60
0.00
0.00
21.20
14.00
L.E.M.T.
h fili=9.25m
L.E.M.T.
Fognatura
Scolo Riolo
843
845
615
842
795
371
370
516
511
512
492
514
508
491
731
372
704
730
139
110
122
123
124
652
795
651
650
371
370
368
369
261
270
257
747
746
743
742
745
744
1
704
263
271
259
139
107
262
106
104
347
346
349
348
345
344
109
110
108
342
343
122
115
340
341
111

NO PISTA

PN (SX=7.00 m. - DX=9.00 m.)

NO PISTA

PN (SX=7.00 m. - DX=9.00 m.)

A1

A2

S1

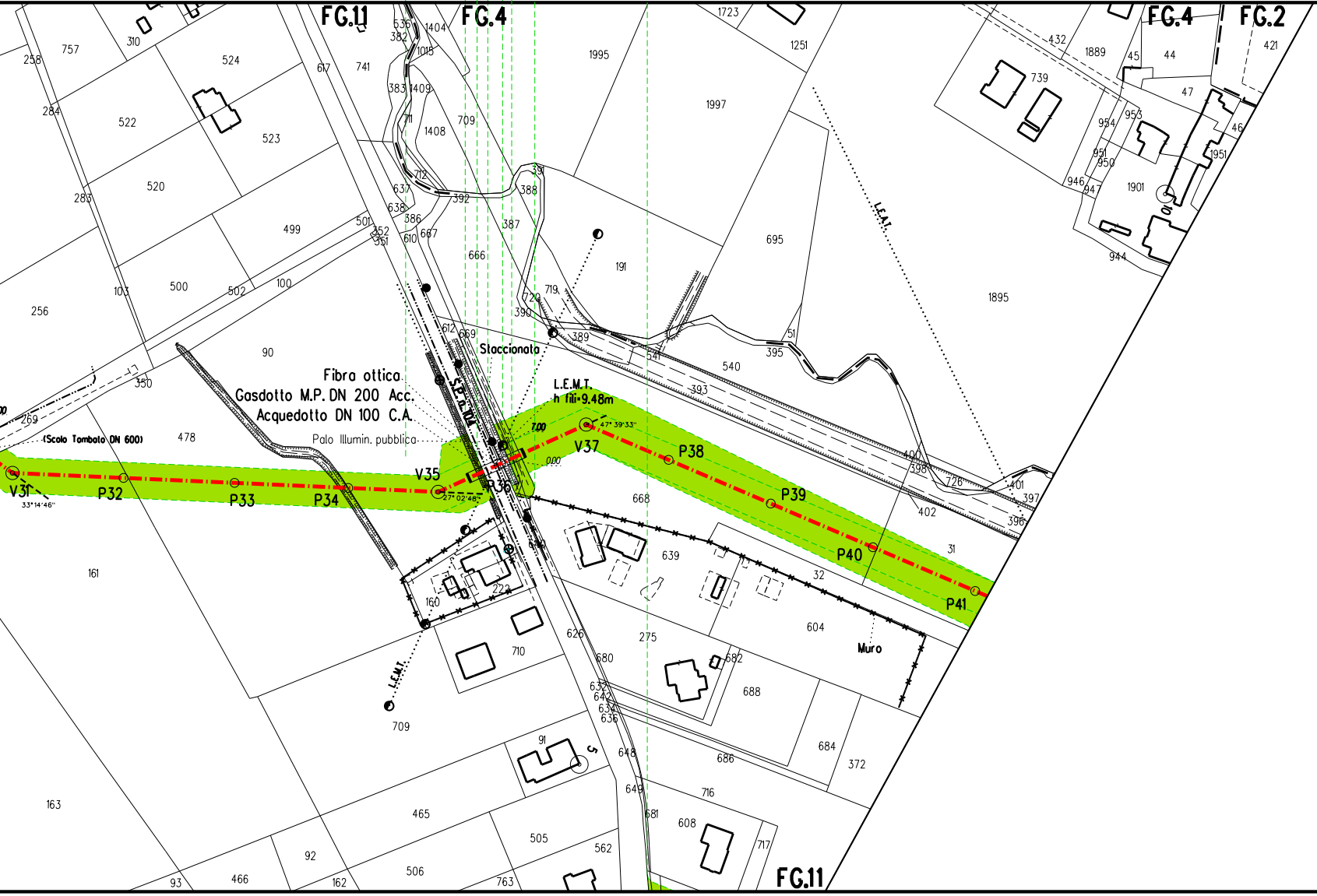
FG.11
FG.4
FG.4
FG.2
FG.11
Fibra ottica
Gasdotto M.P. DN 200 Acc.
Acquedotto DN 100 C.A.
Palo Illumin. pubblica
Staccionata
L.E.M.T.
h fili=9.48m
S.P. n.104
(Scolo Tombato DN 600)
L.E.A.T.
L.E.M.T.
Muro
V31
33°14'46"
P32
P33
P34
V35
27°02'48"
P36
V37
47°39'33"
7.00
0.00
P38
P39
P40
P41
258
757
310
524
617
741
536
382
1404
1015
383
1409
711
1408
709
1995
1723
1251
1997
432
1889
45
44
421
739
47
954
953
46
951
950
1951
946
947
1901
944
284
522
523
283
520
499
637
638
392
39
388
712
386
387
610
667
501
352
351
666
695
191
1895
103
500
502
100
256
720
390
719
612
669
389
51
541
395
540
90
350
393
269
478
400
398
726
401
397
402
396
668
31
161
639
32
160
224
604
710
626
275
680
682
688
632
642
634
636
709
91
648
686
684
372
716
163
649
681
608
717
465
505
562
92
506
466
162
763
93

NO PISTA

PN (SX=7.00 m. - DX=9.00 m.)

A3

S2

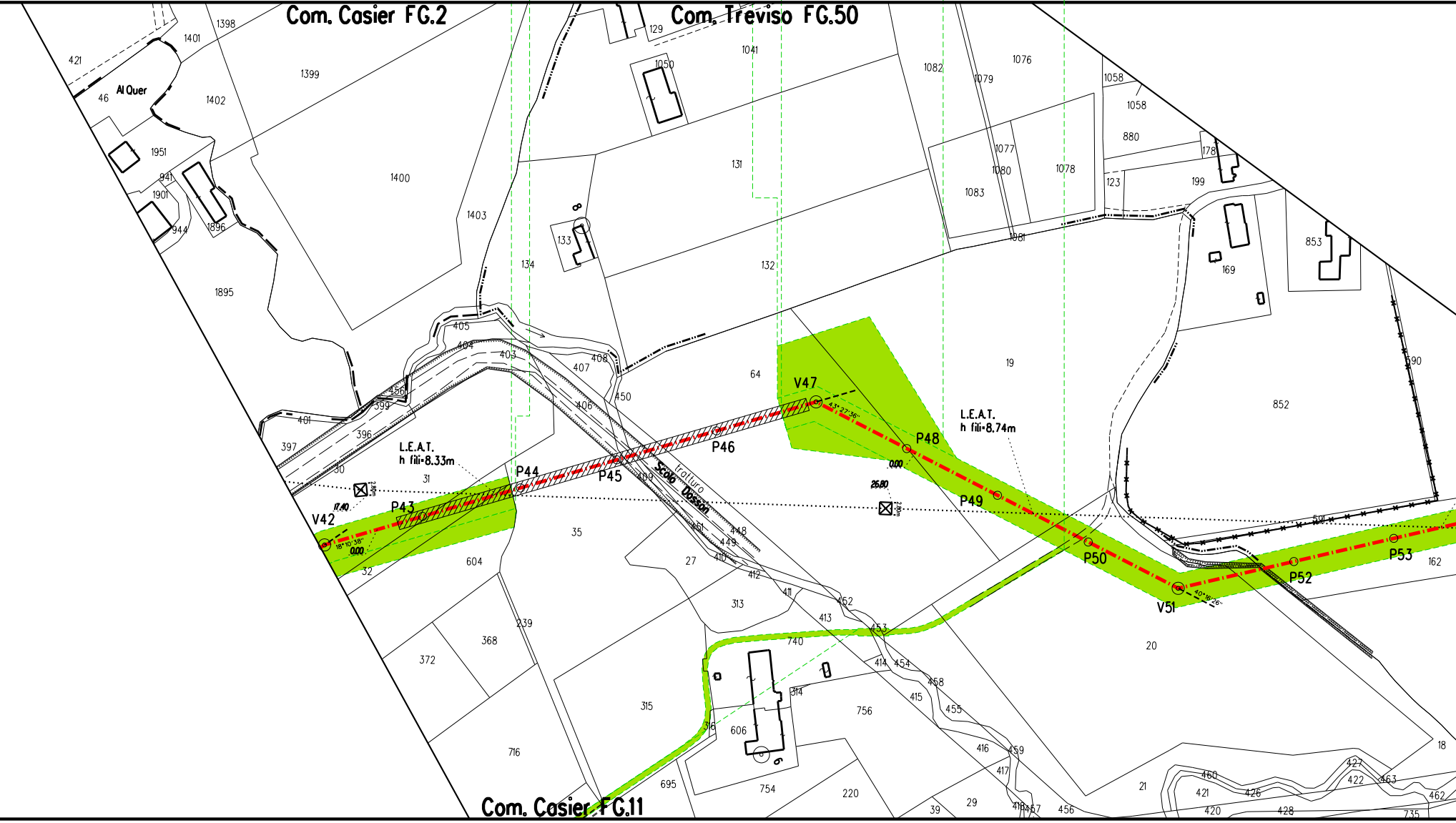
Com. Casier FG.2
Com. Treviso FG.50
Com. Casier FG.11
Al Quer
V42
P43
P44
P45
P46
V47
P48
P49
P50
V51
P52
P53
L.E.A.T.
h fili=8.33m
L.E.A.T.
h fili=8.74m
Scolo Dosson
tratturo
17.40
0.00
26.80
0.00
2.80m
1398
1401
421
46
1402
1399
1951
1400
941
1901
944
1896
1895
1403
405
404
403
407
408
406
450
399
456
401
396
397
30
31
32
35
604
27
412
410
411
313
413
452
453
740
414
454
458
415
455
314
756
606
316
315
239
368
372
716
695
754
220
416
459
417
418
457
456
39
29
21
20
18
427
422
463
460
421
426
420
428
462
735
162
852
590
591
853
169
199
178
123
880
1058
1058
1076
1079
1082
1077
1080
1078
1083
1081
129
1050
1041
131
133
134
132
64
19
409
451
448
449
8
6

PI(SX=9.00 m. - DX=7.00 m.)

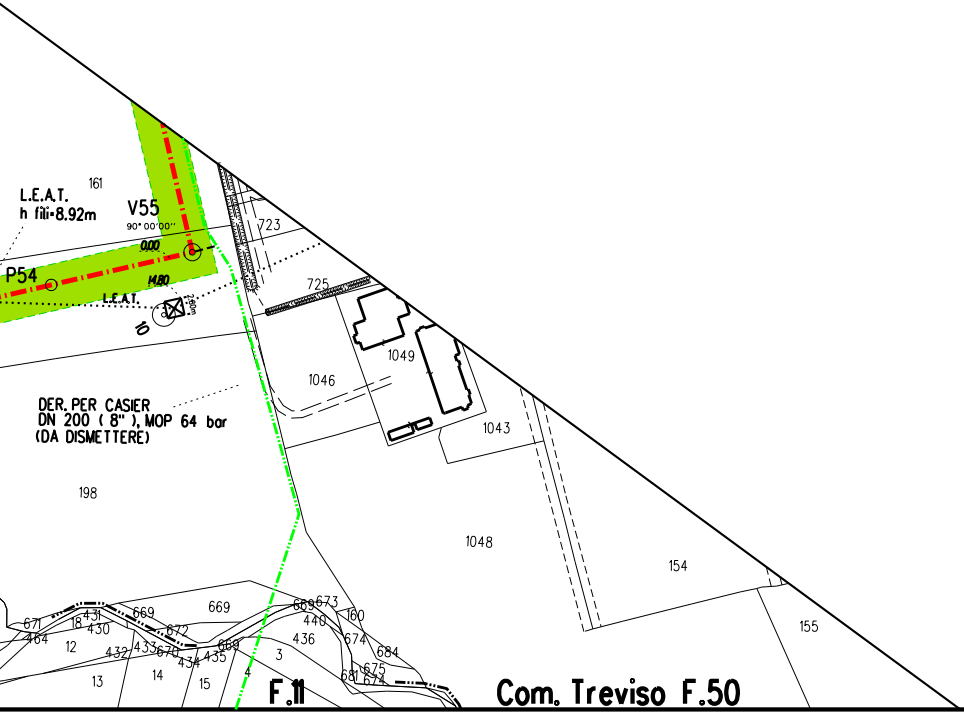
L.E.A.T.
h fili=8.92m
161
V55
90° 00'00''
0,00
P54
14,80
L.E.A.T.
2,60m
10
723
725
1049
1046
1043
DER. PER CASIER
DN 200 (8"), MOP 64 bar
(DA DISMETTERE)
198
1048
154
155
669
671
464
18
431
430
432
433
670
672
669
435
434
660
673
440
436
160
674
684
675
681
674
12
13
14
15
3
4
F.11
Com. Treviso F.50

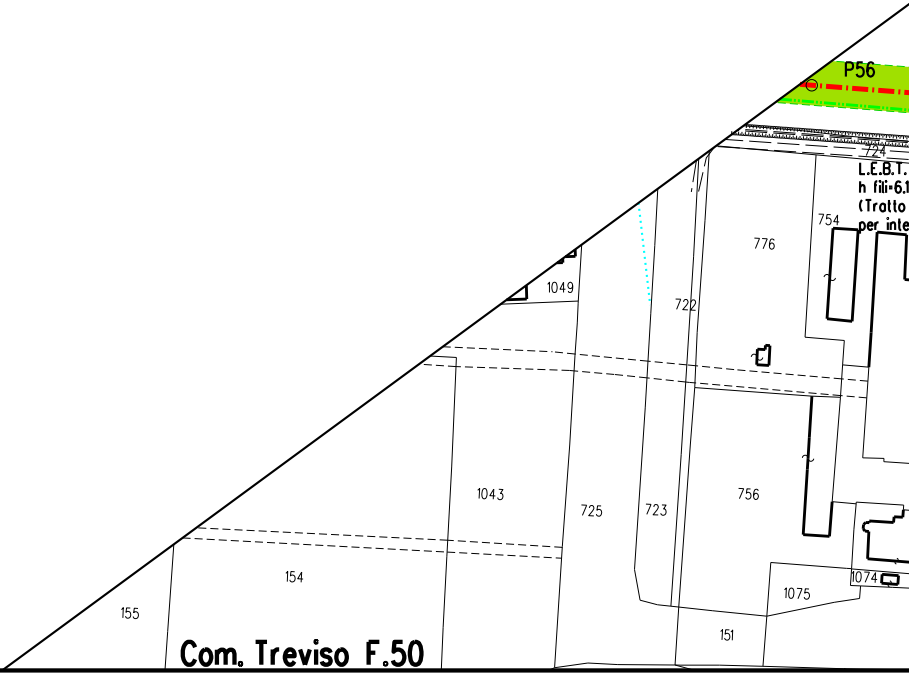
P56
724
L.E.B.T.
h fili=6.1
(Tratto
per inte
754
776
1049
722
1043
725
723
756
154
155
1074
1075
151
Com. Treviso F.50

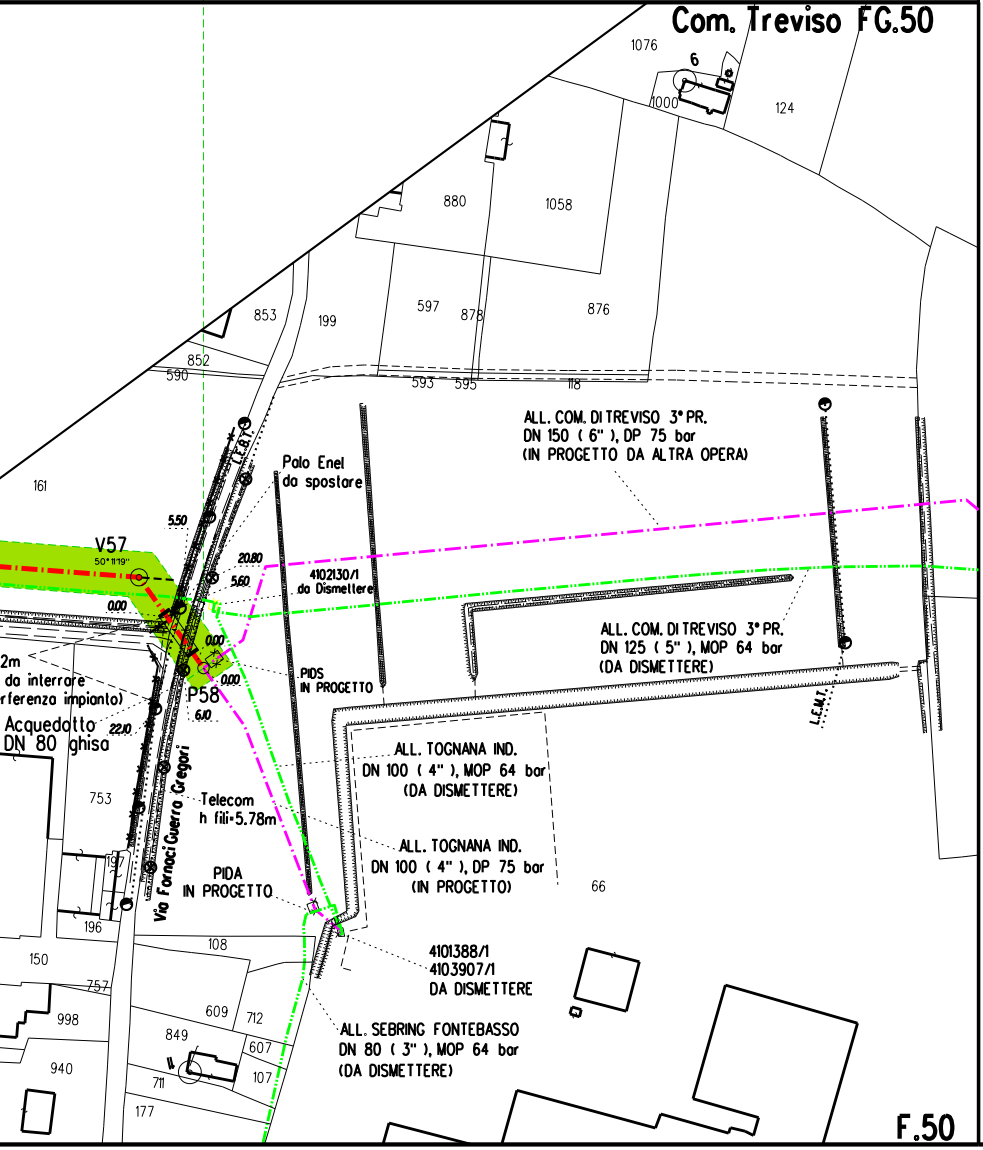
Com. Treviso FG.50
ALL. COM. DI TREVISO 3° PR.
DN 150 (6"), DP 75 bar
(IN PROGETTO DA ALTRA OPERA)
Polo Enel
da spostare
V57
4102130/1
da Dismettere
ALL. COM. DI TREVISO 3° PR.
DN 125 (5"), MOP 64 bar
(DA DISMETTERE)
PIDS
IN PROGETTO
P58
2m
da interrare
rferenza impianto)
Acquedotto
DN 80 ghisa
Via Fornaci Guerra Gregori
Telecom
h fili=5.78m
ALL. TOGNANA IND.
DN 100 (4"), MOP 64 bar
(DA DISMETTERE)
ALL. TOGNANA IND.
DN 100 (4"), DP 75 bar
(IN PROGETTO)
PIDA
IN PROGETTO
4101388/1
4103907/1
DA DISMETTERE
ALL. SEBRING FONTEBASSO
DN 80 (3"), MOP 64 bar
(DA DISMETTERE)
L.E.M.T.
F.50

ALLEGATO A

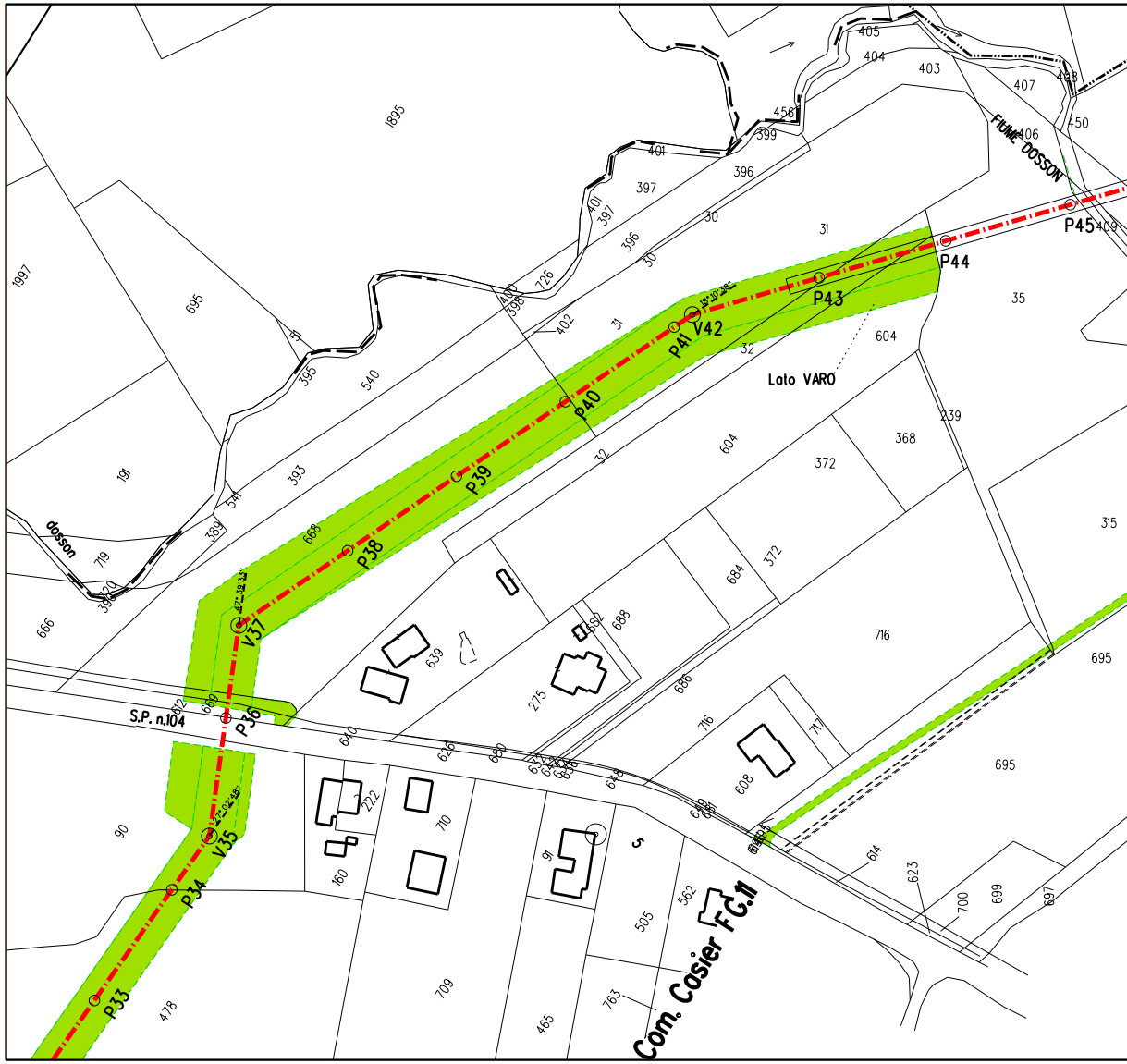
FIUME DOSSON
dosson
P33
P34
V35
P36
V37
P38
P39
P40
P41
V42
P43
P44
P45
S.P. n.104
Loto VARO
Com. Casier FG.11

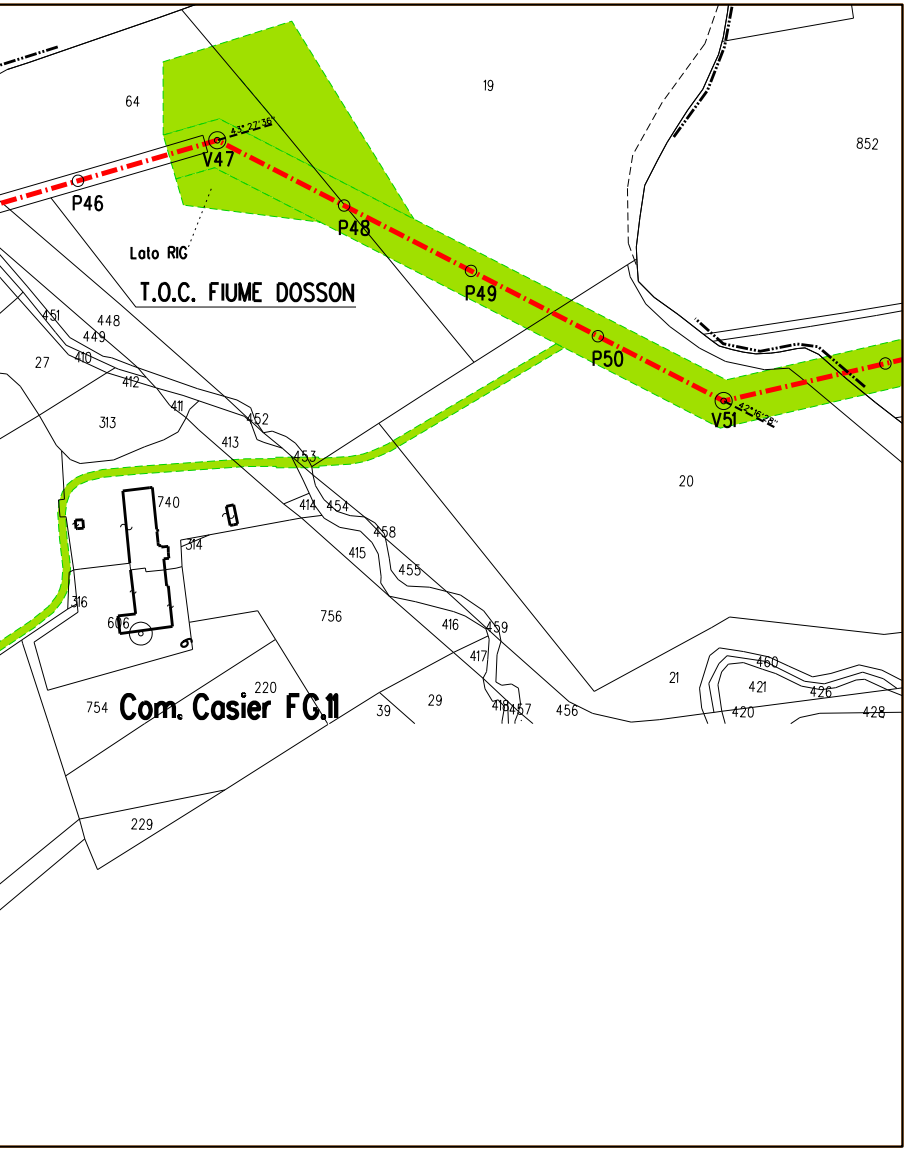
64
19
852
43°22'36"
V47
P46
P48
P49
P50
V51
42°16'28"
Lato RIG
T.O.C. FIUME DOSSON
451
448
449
27
410
412
411
313
452
413
453
20
740
414
454
314
458
415
455
316
606
756
416
459
417
21
460
421
426
220
754
Com. Casier FG.11
39
29
418
457
456
420
428
229

LEGENDA

Opera in Progetto / Rilievo	
Condotta in esercizio	– – – –
Condotta in progetto	–·–·–·–
Altre Opere	
Condotta da porre fuori esercizio	–··–··–··
Condotta in esercizio	–·–·–·–
Condotta in progetto da altra opera	–·–·–·–
Condotta fuori esercizio	— — — —
Aree di occupazione temporanea	🟩
Allargamenti in corrispondenza di fiumi/ infrastrutture esistenti	A
Strade di accesso provvisorie alle aree di passaggio	S
Piazzole provvisorie per i materiali	P
Impianti in progetto	🟨
Impianti esistenti	☐

DISEGNI DI RIFERIMENTO	N.

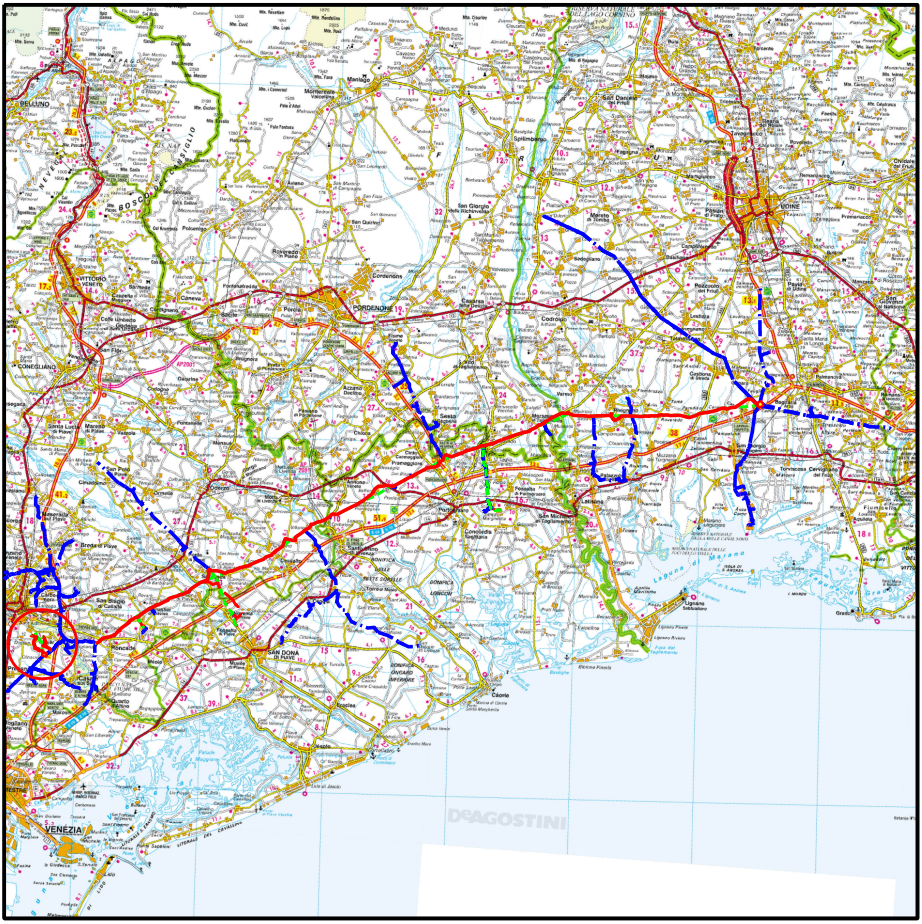

BELLUNO
VITTORIO VENETO
CONEGLIANO
PORDENONE
UDINE
SAN DONA DI PIAVE
VENEZIA
DeAGOSTINI

COROGRAFIA

Nei comuni di CASALE SUL SILE, CASIER, TREVISO

Rev.	DATA	DESCRIZIONE	ELABORATO	VERIFICATO	APPROVATO
6	Dicembre 2020	EMISSIONE PER COSTRUZIONE (Aggiornato Tracciato DA V.35 A V.37)	TARINI	PALOZZO	SABBATINI
5	25/10/2019	AGGIORNAMENTO – PER A.U. 327	TARINI	PALOZZO	SABBATINI
4	25/10/2019	AGGIORNAMENTO (V.1 - P.3) – PER APPALTO	TARINI	PALOZZO	SABBATINI
3	24/05/2019	AGGIORNAMENTO PER PERMESSI	TARINI	PALOZZO	SABBATINI
2	12/04/2019	EMISSIONE PER APPALTO – LOTTO 1	TARINI	PALOZZO	SABBATINI
0	21/12/2018	EMISSIONE PER PERMESSI	TARINI	PALOZZO	SABBATINI

CLIENTE snam

PROGETTISTA SAIPEM

WBS CLIENTE
NR/17157/R-L07
COD. TEC. 20076
COMM. SAIPEM 023088

UNITA' 110

(20076) DERIVAZIONE PER CASIER
DN 200 (8"), DP 75 bar

DISEGNO LB-13E-82378

REVISIONE 6

PLANIMETRIA CATASTALE CON AREE DI OCCUPAZIONE LAVORI

FG. 1 DI 1

SCALA 1:2000

Il presente disegno e' di proprieta' aziendale - La societa' tutelera' i propri diritti a termine di legge.