DATI TECNICI FUNZIONALI

AREE SOGGETTE AD ESPROPRIO			
AREE SOGGETTE A V.P.E.			
IMPIANTI			
STRADE DI ACCESSO DEFINITIVE			
AREE DI PASSAGGIO	PN (SX=6.00 m. - DX=8.00 m.)	PR (SX=4.00 m. - DX=8.00 m.)	PN (SX=6.00 m. -
AREE DI OCCUPAZIONE TEMPORANEA	🟩		
ALLARGAMENTI	A1		
STRADE DI ACCESSO PROVVISORIE ALLE AREE DI PASSAGGIO			
PIAZZOLE PROVVISORIE PER MATERIALI			
MANUFATTI			
	PIDI n. 3		

CONFINI AMMINISTRATIVI

DATI CARATTERISTICI

DATI DI COSTRUZIONE

PRESSIONE DI PROGETTO **75.0** bar
GRADO DI UTILIZZAZIONE DICHIARATO **f - 0.57**

REALIZZATO IN CONFORMITA' AL **D.M. 17/04/2008**

RIVESTIMENTO GIUNTI DI SALDATURA

Fasce Termorestringenti C50 PRIMER (A.07.10.02)

DATI GENERALI

DN 100	SP 5.2	[UNI-EN]	6695.29 m

LUNGHEZZA TOTALE IMPIANTO 6695 m

FASE EMISSIONE PER COSTRUZIONE

PLANIMETRIA 1:2000

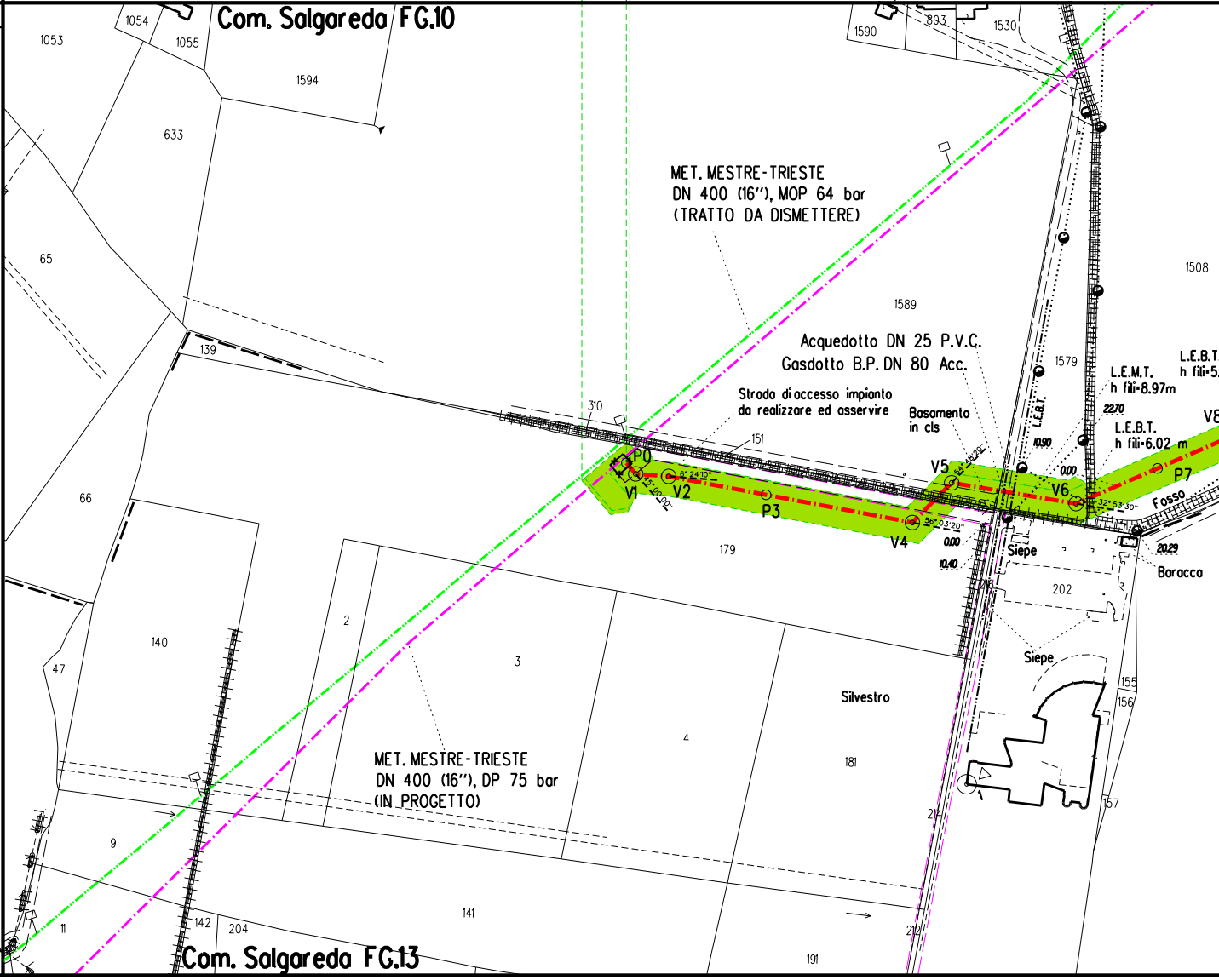
Com. Salgareda FG.10
1054
1053
1055
1594
633
65
139
66
47
140
2
3
4
9
11
142
204
141
191
212
214
1590
803
1530
MET. MESTRE-TRIESTE
DN 400 (16"), MOP 64 bar
(TRATTO DA DISMETTERE)
1589
1508
1579
Acquedotto DN 25 P.V.C.
Gasdotto B.P. DN 80 Acc.
Strada di accesso impianto
da realizzare ed asservire
Basamento
in cls
L.E.M.T.
h fili=8.97m
L.E.B.T.
h fili=5.
L.E.B.T.
h fili=6.02 m
L.E.B.T.
22.70
10.90
0.00
0.00
10.40
20.29
310
151
P0
V1
V2
P3
V4
V5
V6
P7
V8
6° 24'10"
45° 00'00"
56° 03'20"
54° 48'20"
32° 53'30"
Fosso
Siepe
Barocca
202
179
Siepe
155
156
157
Silvestro
181
MET. MESTRE-TRIESTE
DN 400 (16"), DP 75 bar
(IN PROGETTO)
Com. Salgareda FG.13

CONFINI AMMINISTRATIVI

DX=8.00 m.)	PR (SX=4.00 m. - DX=8.00 m.)	PN (SX=6.00 m. - DX=8.00 m.)	PR (SX=4.00 m. - DX=8.00 m.)	PN (SX=6.00 m. - DX=8.00 m.)	PR (SX=4.00 m. - DX=8.00 m.)

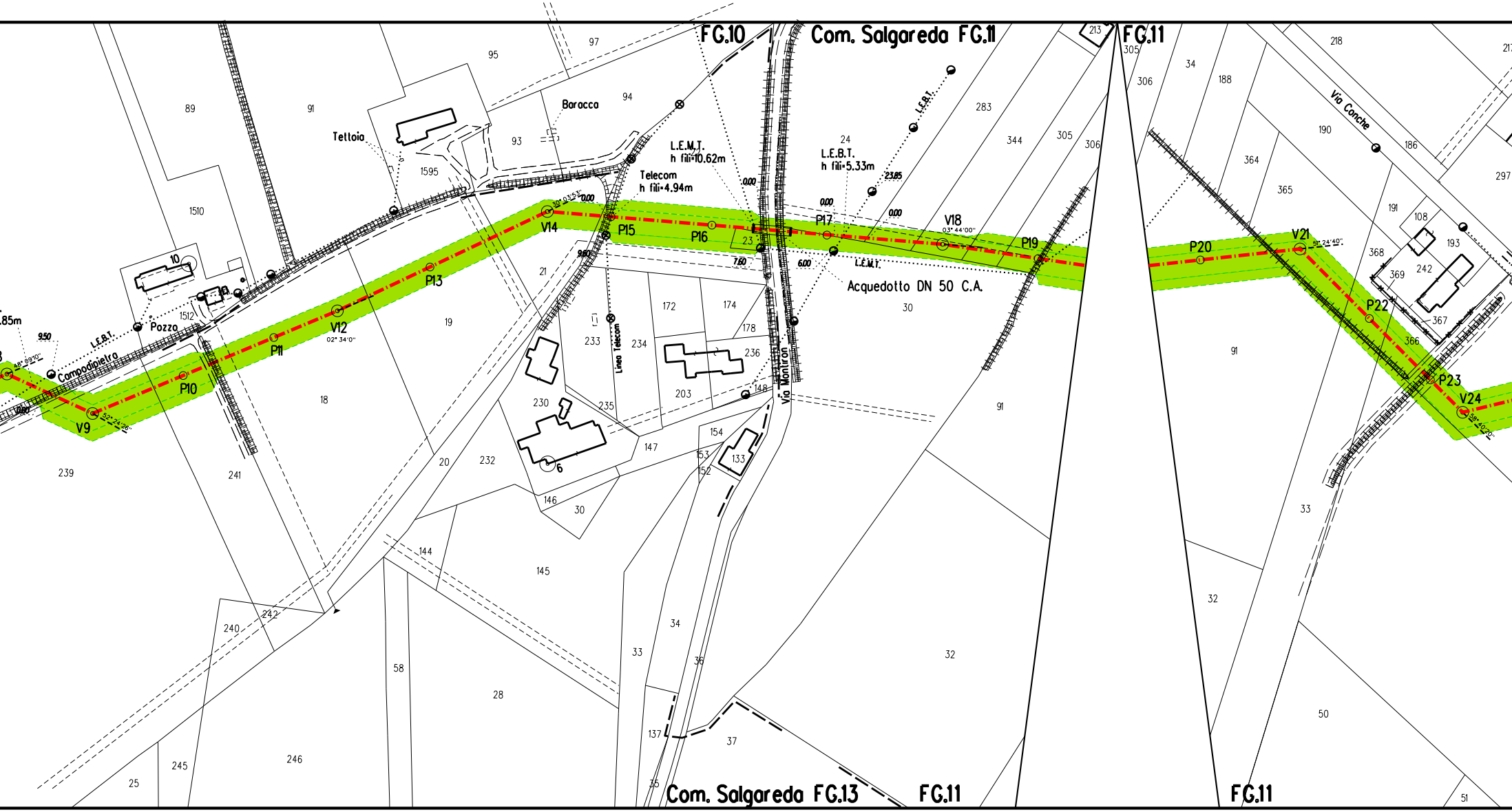
FG.10
Com. Salgareda FG.11
FG.11
Com. Salgareda FG.13
FG.11
FG.11
Tettoia
Baracca
L.E.M.T.
h fili=10.62m
Telecom
h fili=4.94m
L.E.B.T.
h fili=5.33m
L.E.B.T.
L.E.M.T.
Acquedotto DN 50 C.A.
Pozzo
Campodipietro
Via Montiron
Via Conche
Linea Telecom
V9
P10
P11
V12
P13
V14
P15
P16
P17
V18
P19
P20
V21
P22
P23
V24
02° 34'0"
30° 03'53"
03° 44'00"
51° 24'40"
52° 24'26"
48° 09'10"
38° 40'20"
9.50
9.80
7.50
6.00
0.00
23.85
.85m
89
91
95
97
94
93
1595
1510
10
1512
19
18
21
20
232
233
234
172
174
178
236
203
230
235
6
147
146
30
154
153
152
133
148
23
24
283
344
305
306
213
34
188
218
190
186
297
364
365
191
108
193
368
369
242
367
366
91
33
32
50
51
239
241
240
242
245
246
25
58
28
144
145
137
35
36
34
33
37
32
91
30
305
306

NO PISTA

PN (SX=6.00 m. - DX=8.00 m.)

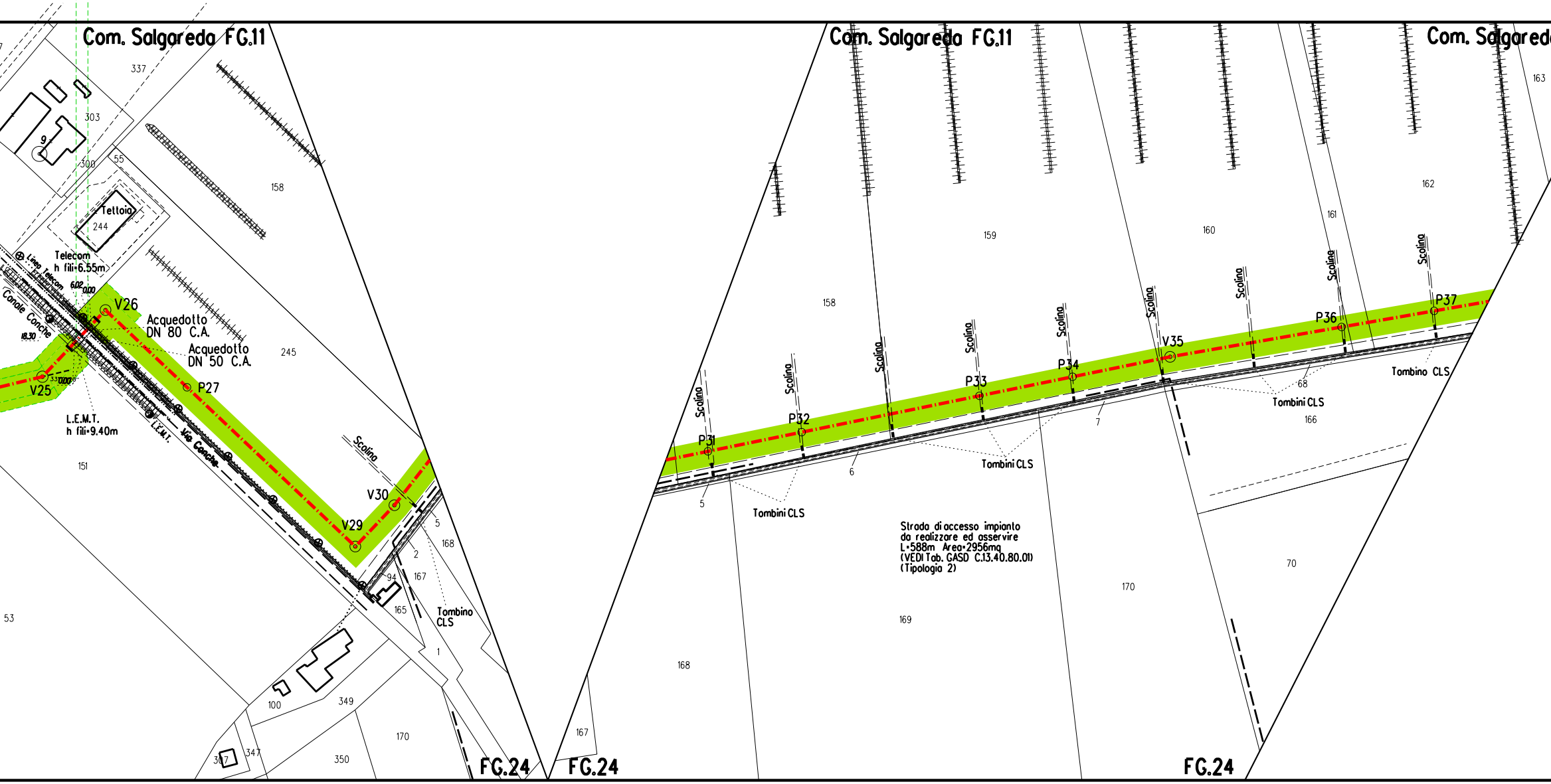
Com. Salgareda FG.11
Com. Salgareda FG.11
Com. Salgared
337
303
300
55
9
Tettoia
244
158
245
151
53
Telecom
h fili=6.55m
Linea Telecom
Canale Conche
6.02
0.00
18.30
V26
V25
Acquedotto
DN 80 C.A.
Acquedotto
DN 50 C.A.
P27
L.E.M.T.
h fili=9.40m
L.E.M.T.
Via Conche
Scolina
V30
V29
5
2
168
94
167
165
Tombino
CLS
1
100
349
170
350
347
307
FG.24
FG.24
167
168
158
159
160
161
162
163
Scolina
P31
P32
P33
P34
V35
P36
P37
5
6
7
68
Tombini CLS
Tombini CLS
Tombini CLS
Tombino CLS
166
169
170
70
Strada di accesso impianto
da realizzare ed asservire
L=588m Area=2956mq
(VEDI Tab. GASD C.13.40.80.01)
(Tipologia 2)
FG.24

PR (SX=4.00 m. - DX=8.00 m.)

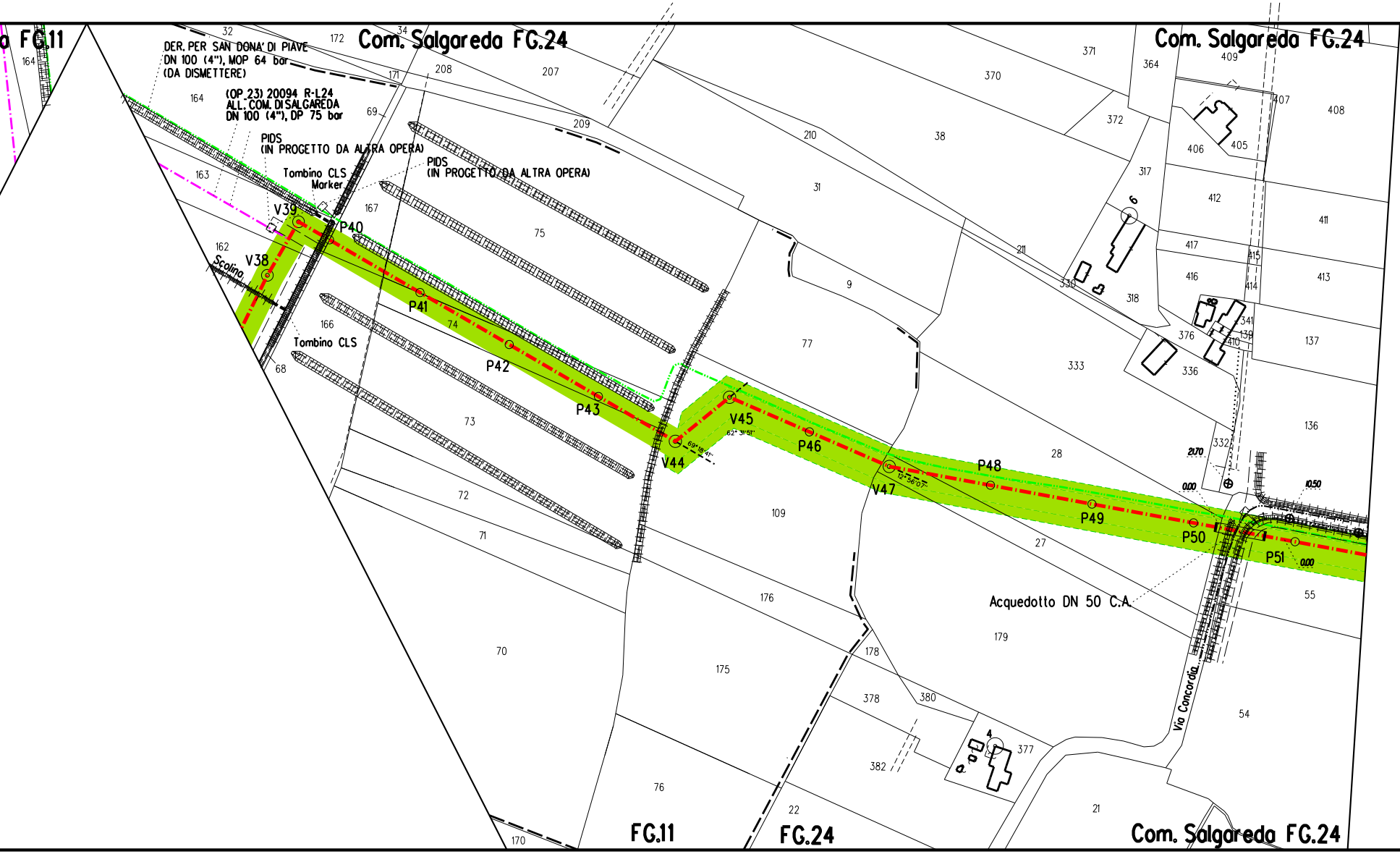
a FG.11
Com. Salgareda FG.24
Com. Salgareda FG.24
Com. Salgareda FG.24
FG.11
FG.24
DER. PER SAN DONA' DI PIAVE
DN 100 (4"), MOP 64 bar
(DA DISMETTERE)
(OP.23) 20094 R-L24
ALL. COM. DI SALGAREDA
DN 100 (4"), DP 75 bar
PIDS
(IN PROGETTO DA ALTRA OPERA)
PIDS
(IN PROGETTO DA ALTRA OPERA)
Tombino CLS
Marker
Tombino CLS
Scolina
Acquedotto DN 50 C.A.
Via Concordia
V38
V39
P40
P41
P42
P43
V44
V45
P46
V47
P48
P49
P50
P51
69° 18' 41''
62° 31' 51''
12° 56' 07''
2.70
0.00
10.50
0.00
32
34
172
164
164
208
207
171
69
209
163
167
75
162
166
74
68
73
72
71
70
76
170
210
38
31
370
371
372
364
409
407
408
406
405
317
412
411
211
9
330
318
417
416
415
414
413
341
139
410
376
137
77
333
336
136
332
28
109
27
55
176
175
178
179
378
380
54
377
382
22
21
6
4

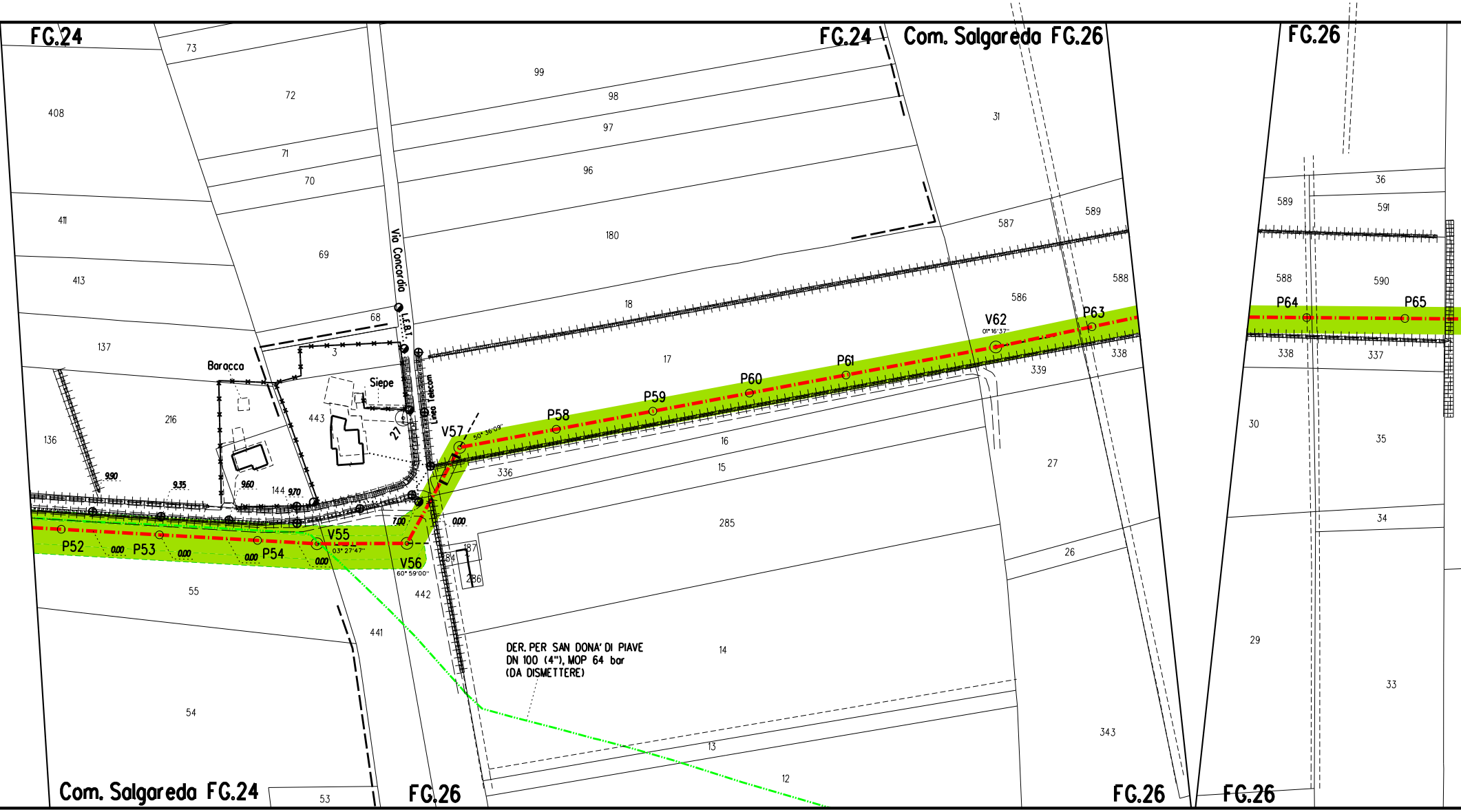

FG.24
FG.24
Com. Salgareda FG.26
FG.26
Com. Salgareda FG.24
FG.26
FG.26
FG.26
Via Concordia
L.E.B.T.
Linea Telecom
Baracca
Siepe
P52
P53
P54
V55
03° 27' 47"
V56
60° 59' 00"
V57
50° 36' 09"
P58
P59
P60
P61
V62
01° 16' 37"
P63
P64
P65
9.90
9.35
9.60
9.70
7.00
0.00
DER. PER SAN DONA' DI PIAVE
DN 100 (4"), MOP 64 bar
(DA DISMETTERE)
73
72
71
70
69
68
408
411
413
137
136
216
3
443
27
144
99
98
97
96
180
18
17
16
15
336
285
14
13
12
31
587
589
588
586
339
338
27
26
343
187
184
286
442
441
55
54
53
36
591
589
588
590
338
337
30
35
34
29
33

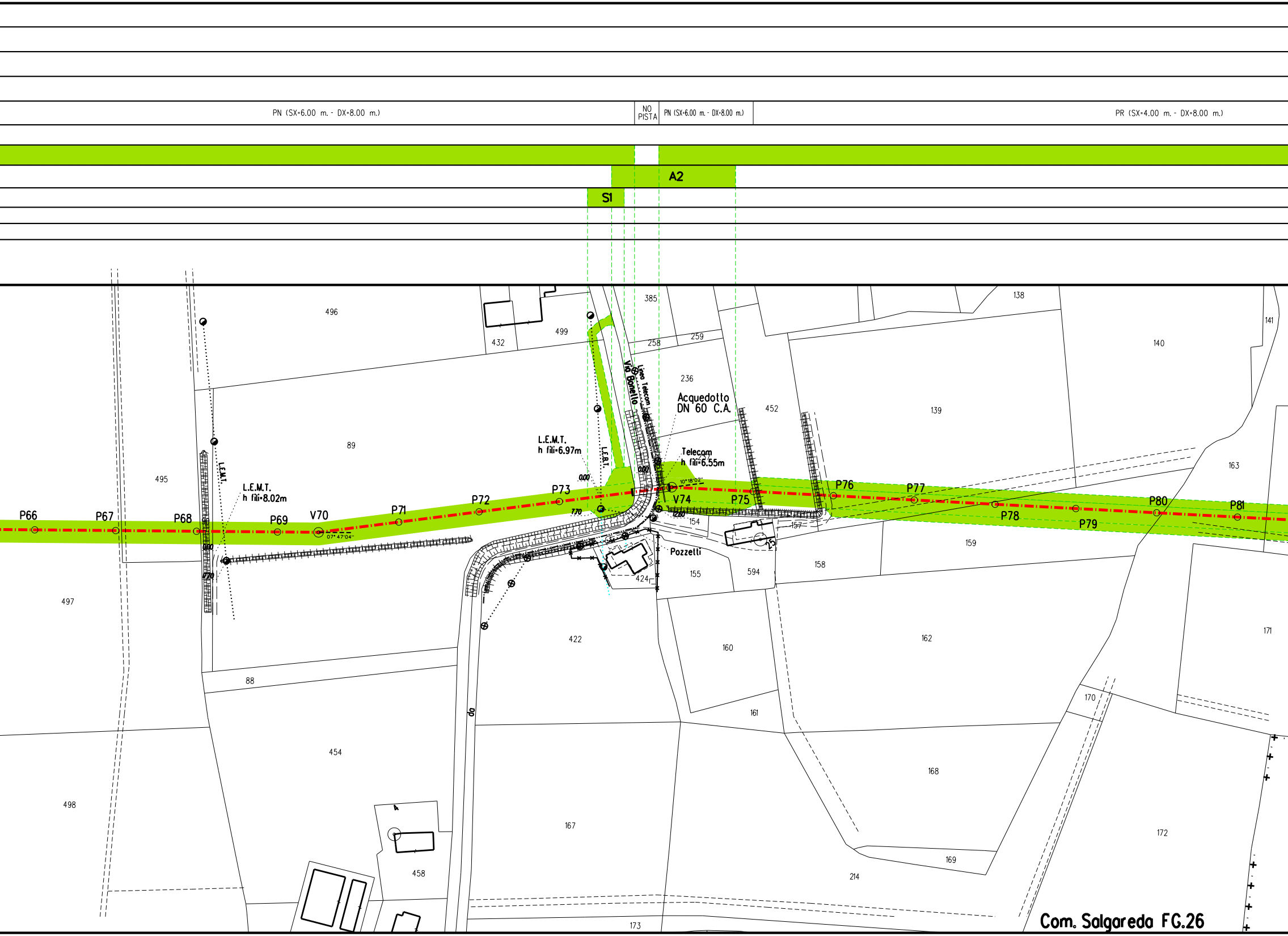
PN (SX=6.00 m. - DX=8.00 m.)
NO PISTA
PN (SX=6.00 m. - DX=8.00 m.)
PR (SX=4.00 m. - DX=8.00 m.)
A2
S1
P66
P67
P68
P69
V70
P71
P72
P73
V74
P75
P76
P77
P78
P79
P80
P81
L.E.M.T.
L.E.M.T.
h fili=8.02m
L.E.M.T.
h fili=6.97m
L.E.B.T.
Via Bonello
Linea Telecom
Acquedotto
DN 60 C.A.
Telecom
h fili=6.55m
Pozzetti
0.00
0.00
0.00
7.70
7.70
12.60
07°47'04"
10°18'02"
385
496
499
432
258
259
236
138
141
140
139
452
163
495
89
497
88
454
498
458
422
167
424
155
154
157
594
158
159
160
161
162
168
169
214
170
171
172
173
Com. Salgareda FG.26

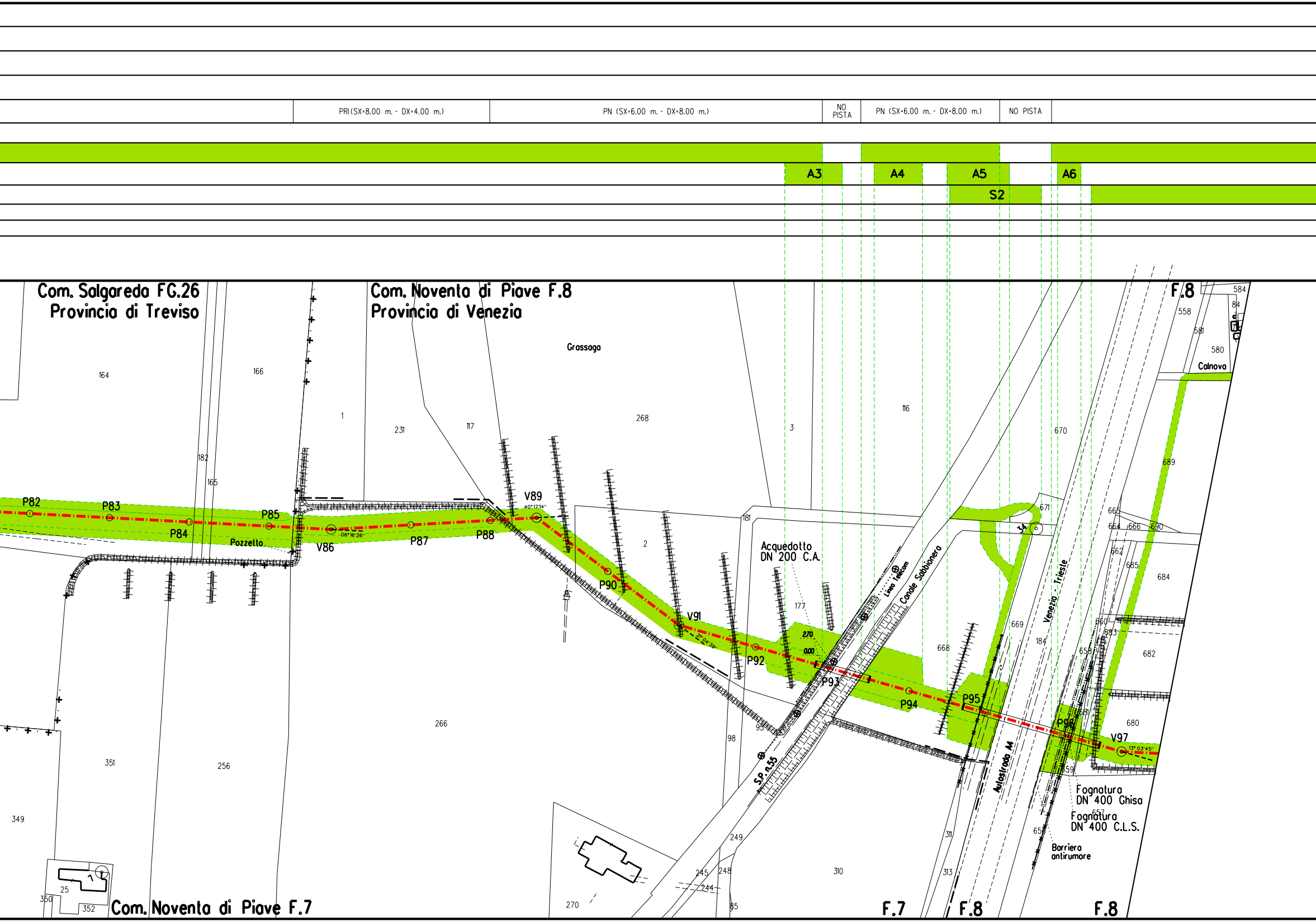
PRI(SX=8.00 m. - DX=4.00 m.)
PN (SX=6.00 m. - DX=8.00 m.)
NO PISTA
PN (SX=6.00 m. - DX=8.00 m.)
NO PISTA
A3
A4
A5
A6
S2
Com. Salgareda FG.26
Provincia di Treviso
Com. Noventa di Piave F.8
Provincia di Venezia
Grassaga
F.8
Calnova
164
166
1
231
117
268
3
116
670
689
182
165
P82
P83
P84
P85
Pozzetto
V86
06°16'26"
P87
P88
V89
40°17'14"
P90
2
V91
21°04'39"
P92
Acquedotto
DN 200 C.A.
177
2.70
0.00
P93
Linea Telecom
Canale Sabbionera
P94
P95
668
669
184
Venezia - Trieste
Autostrada A4
671
34
665
664
666
690
662
685
684
660
683
682
658
681
680
P96
V97
13°03'45"
659
Fognatura
DN 400 Ghisa
Fognatura
DN 400 C.L.S.
657
656
Barriera
antirumore
181
98
95
S.P. n.55
266
351
256
349
25
350
352
270
249
245
248
244
85
310
311
313
558
581
580
584
84
Com. Noventa di Piave F.7
F.7
F.8
F.8

PN (SX=6.00 m. - DX=8.00 m.)

NO PISTA

PI (SX=8.00 m. - DX=6.00 m.)

NO PISTA

PR (SX=4.00 m. - DX=8.00 m.)

A7

A8

S3

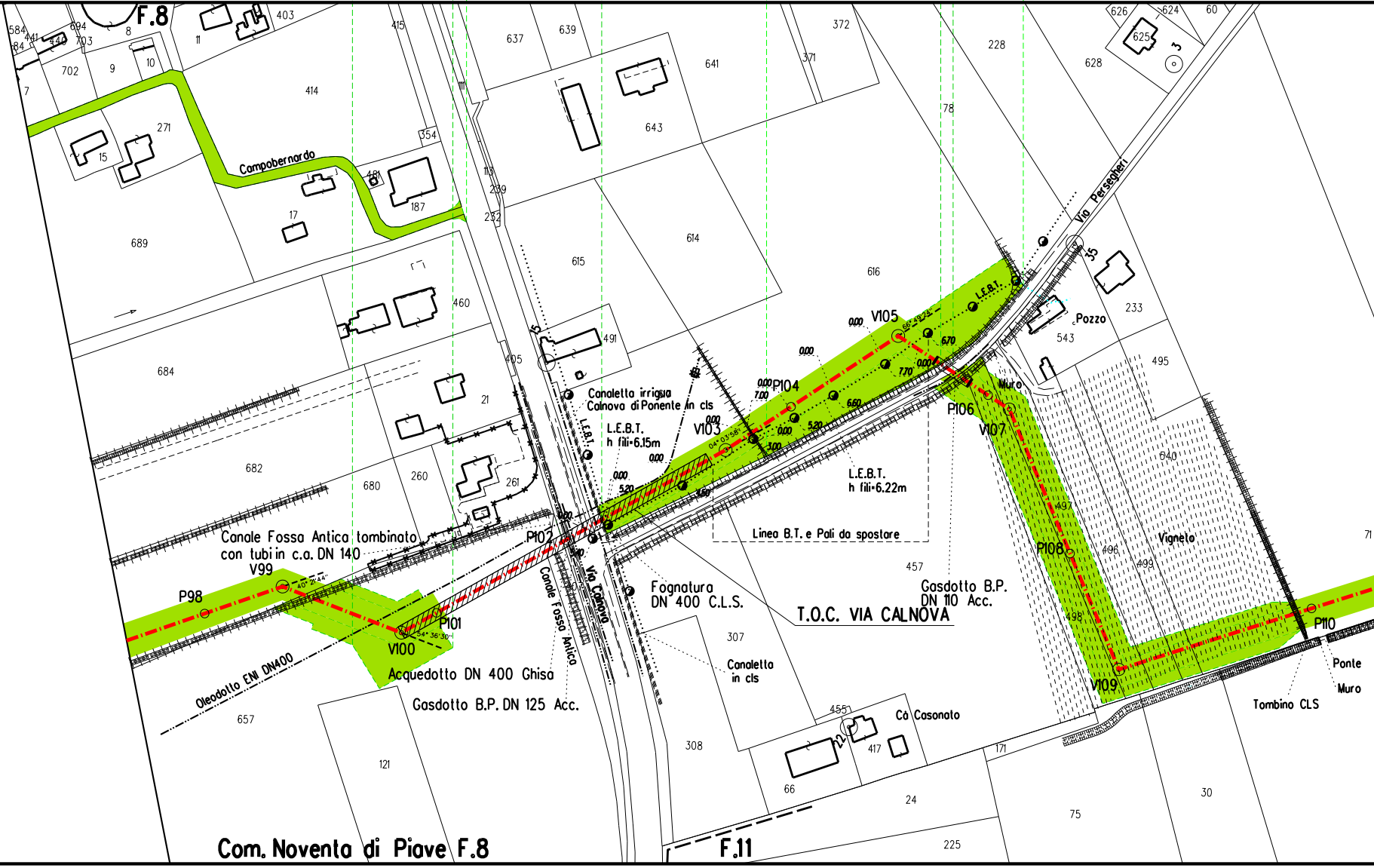
F.8
Campobernardo
Via Persegheri
Pozzo
Muro
Vigneto
Canaletta irrigua
Calnova di Ponente in cls
L.E.B.T.
h fili=6.15m
L.E.B.T.
h fili=6.22m
Linea B.T. e Pali da spostare
Canale Fossa Antica tombinato
con tubi in c.a. DN 140
Canale Fossa Antica
Via Calnova
Fognatura
DN 400 C.L.S.
T.O.C. VIA CALNOVA
Gasdotto B.P.
DN 110 Acc.
Acquedotto DN 400 Ghisa
Gasdotto B.P. DN 125 Acc.
Oleodotto ENI DN400
Canaletta
in cls
Cà Casonato
Ponte
Muro
Tombino CLS
P98
V99
V100
P101
P102
V103
P104
V105
P106
V107
P108
V109
P110
Com. Noventa di Piave F.8
F.11
584
441
440
694
703
8
403
415
637
639
641
372
371
228
626
624
60
625
628
702
9
10
11
7
414
271
15
354
481
187
17
689
111
113
239
232
643
614
615
616
78
35
233
543
495
460
491
684
405
21
682
680
260
261
540
497
496
499
498
457
307
657
121
308
455
417
66
24
171
75
30
225
71

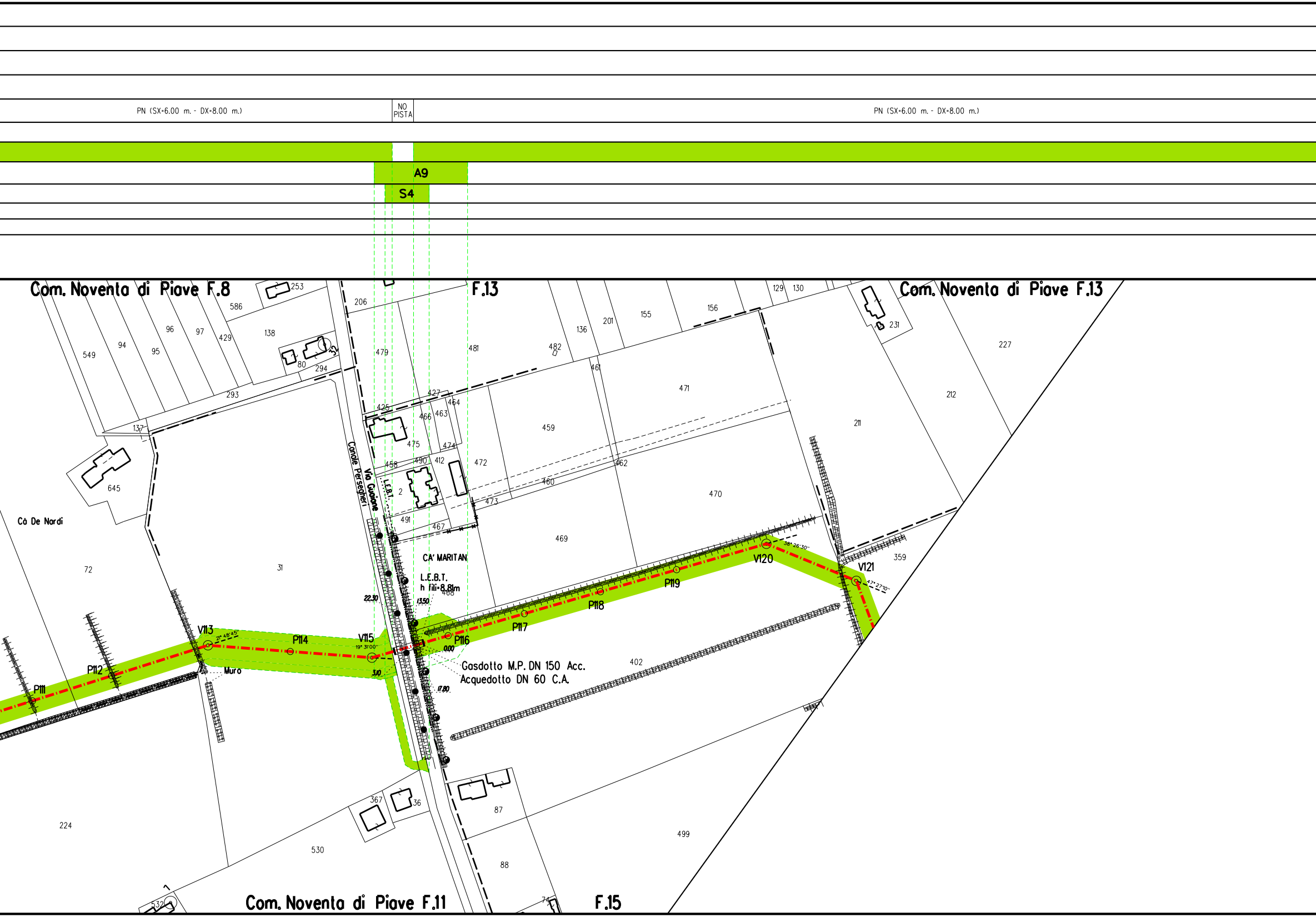
PN (SX=6.00 m. - DX=8.00 m.)
NO PISTA
PN (SX=6.00 m. - DX=8.00 m.)
A9
S4
Com. Noventa di Piave F.8
F.13
Com. Noventa di Piave F.13
Com. Noventa di Piave F.11
F.15
Cà De Nordi
CA' MARITAN
Canale Perseghieri
Via Guaiane
L.E.B.T.
L.E.B.T.
h fili=8.81m
22.30
13.50
0.00
3.10
17.80
Gasdotto M.P. DN 150 Acc.
Acquedotto DN 60 C.A.
Muro
P111
P112
V113
21° 48'45''
P114
V115
19° 31'00''
P116
P117
P118
P119
V120
38° 26'30''
V121
47° 27'10''
253
586
206
549
94
95
96
97
429
138
80
294
293
137
645
479
481
482
136
201
155
156
129
130
231
227
212
211
461
471
427
425
464
466
463
459
475
474
458
490
412
472
460
462
2
473
470
491
467
469
359
72
31
468
402
224
367
36
87
530
499
88
532
74

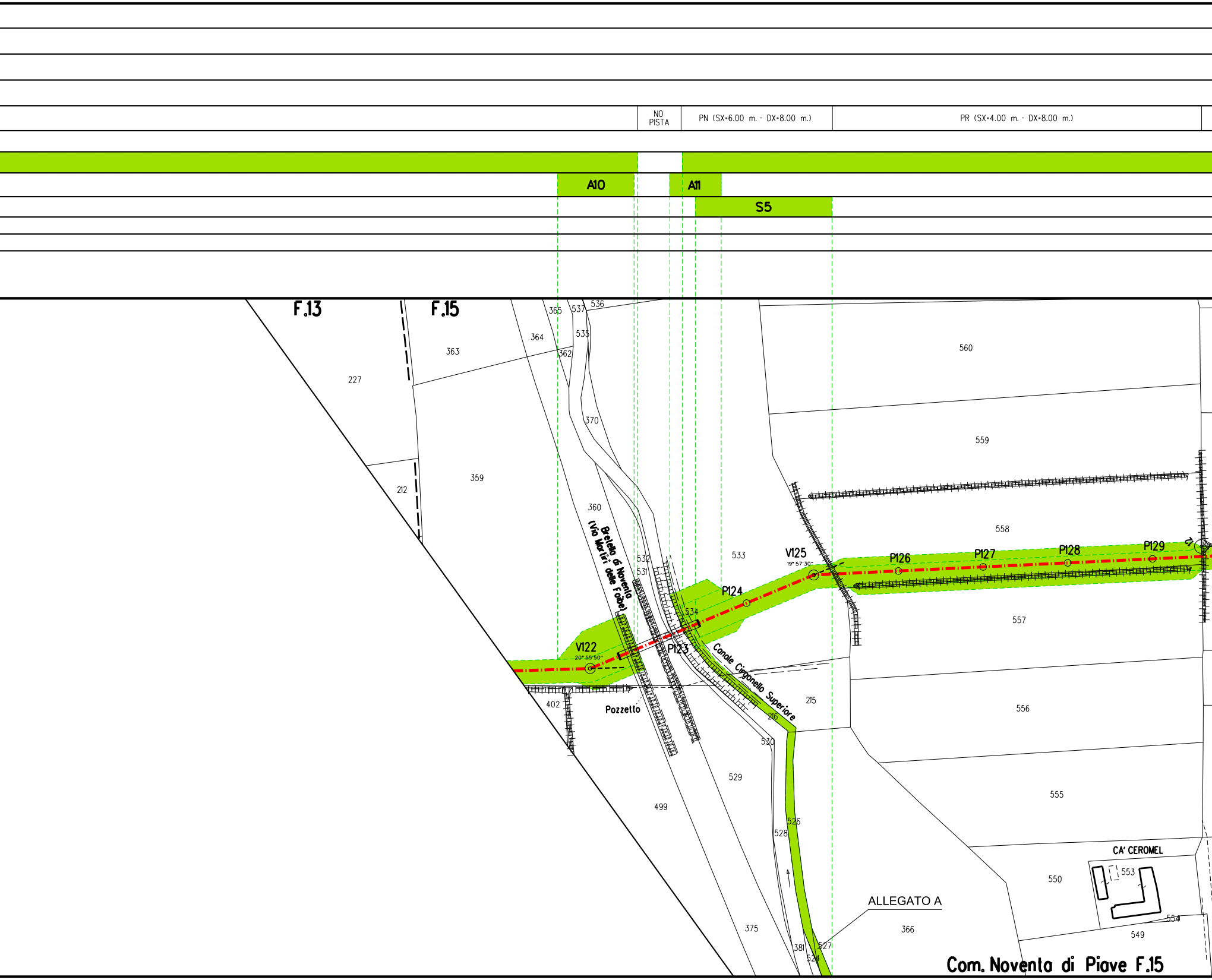
NO PISTA
PN (SX=6.00 m. - DX=8.00 m.)
PR (SX=4.00 m. - DX=8.00 m.)
A10
A11
S5
F.13
F.15
365
537
536
535
364
363
362
227
370
359
212
360
Bretella di Noventa (Via Martiri delle Foibe)
532
531
533
V125
19° 57'30"
P124
534
V122
20° 55'50"
P123
Canale Cirgonello Superiore
402
Pozzetto
215
216
530
529
499
526
528
375
381
527
524
366
ALLEGATO A
560
559
558
P126
P127
P128
P129
557
556
555
550
CA' CEROMEL
553
554
549
Com. Noventa di Piave F.15

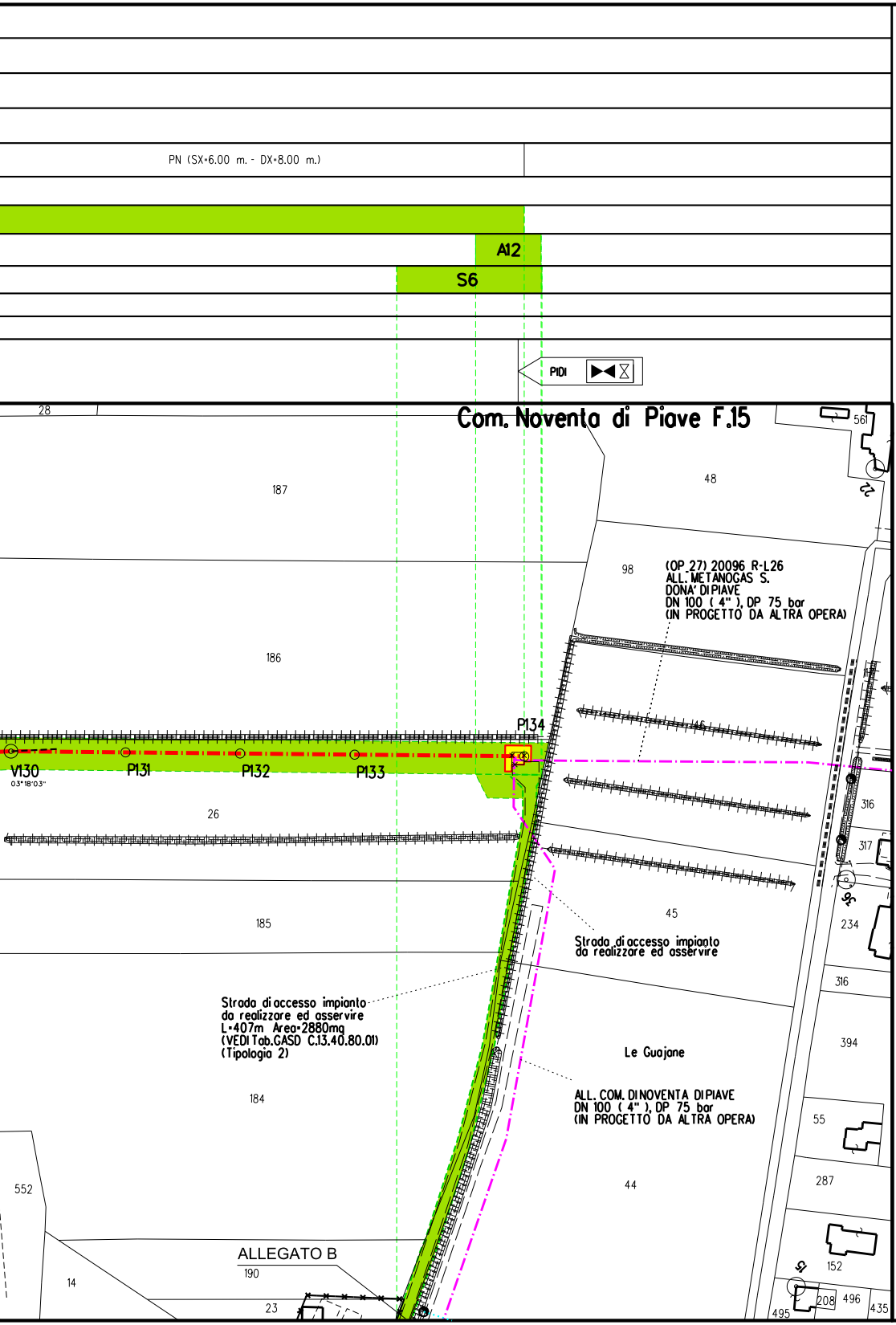
PN (SX=6.00 m. - DX=8.00 m.)
A12
S6
PIDI
Com. Noventa di Piave F.15
28
187
48
561
22
98
(OP 27) 20096 R-L26
ALL. METANOGAS S.
DONA' DI PIAVE
DN 100 (4"), DP 75 bar
(IN PROGETTO DA ALTRA OPERA)
186
46
P134
V130
03°18'03"
P131
P132
P133
26
316
317
36
45
185
234
Strada di accesso impianto
da realizzare ed asservire
Strada di accesso impianto
da realizzare ed asservire
L=407m Area=2880mq
(VEDI Tab.GASD C.13.40.80.01)
(Tipologia 2)
Le Guajane
394
184
ALL. COM. DI NOVENTA DI PIAVE
DN 100 (4"), DP 75 bar
(IN PROGETTO DA ALTRA OPERA)
55
552
44
287
ALLEGATO B
190
14
152
51
23
495
208
496
435

ALLEGATO A

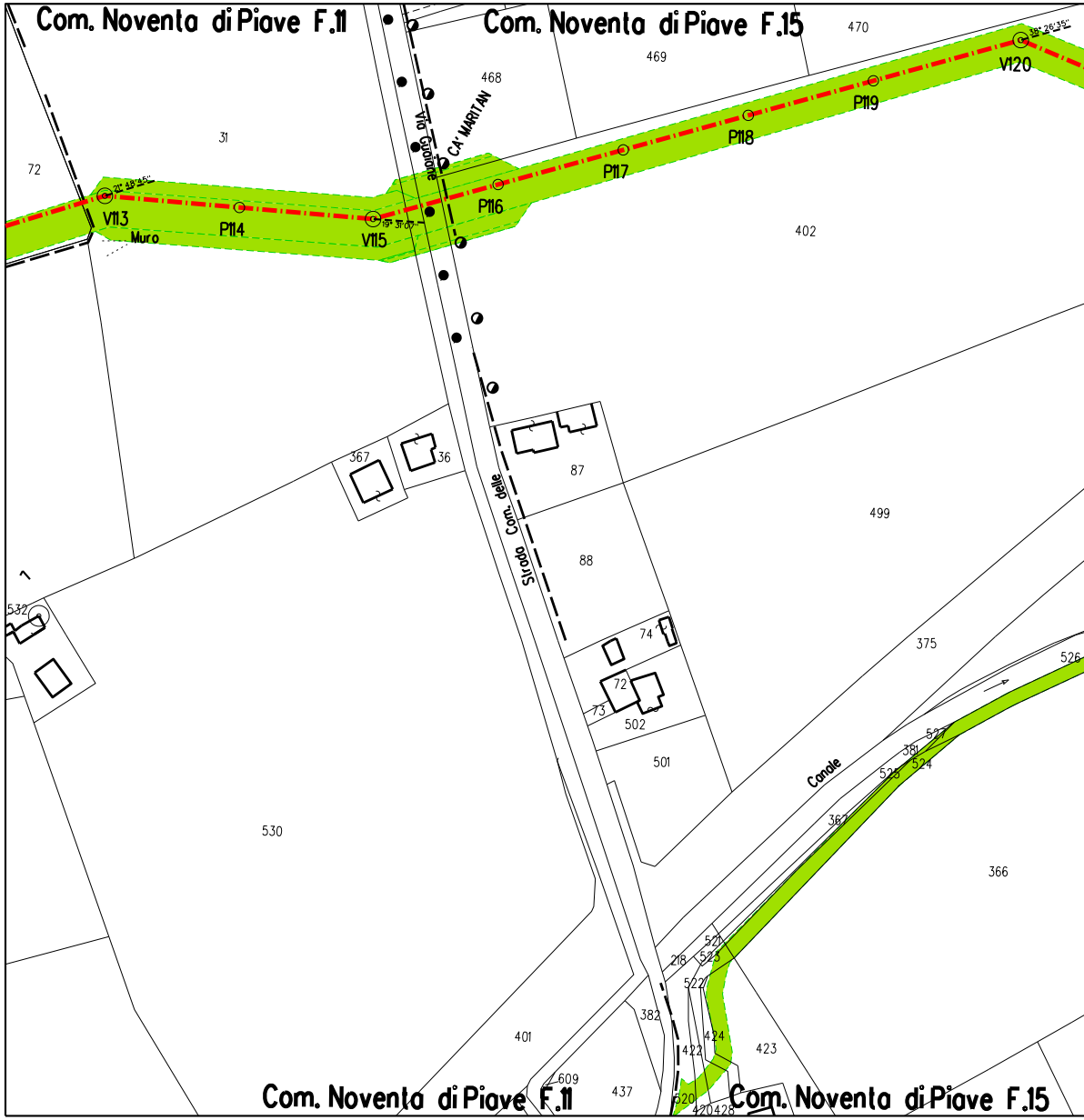
Com. Noventa di Piave F.11
Com. Noventa di Piave F.15
470
469
468
Via Guaiane
CA' MARITAN
31
72
V113
21° 48' 45"
Muro
P114
V115
19° 31' 07"
P116
P117
P118
P119
V120
38° 26' 35"
402
367
36
87
Strada Com. delle
499
88
532
74
72
73
502
375
526
501
Canale
527
381
525
524
530
362
366
521
218
523
522
382
401
424
422
423
609
437
520
420
428
Com. Noventa di Piave F.11
Com. Noventa di Piave F.15

ALLEGATO B

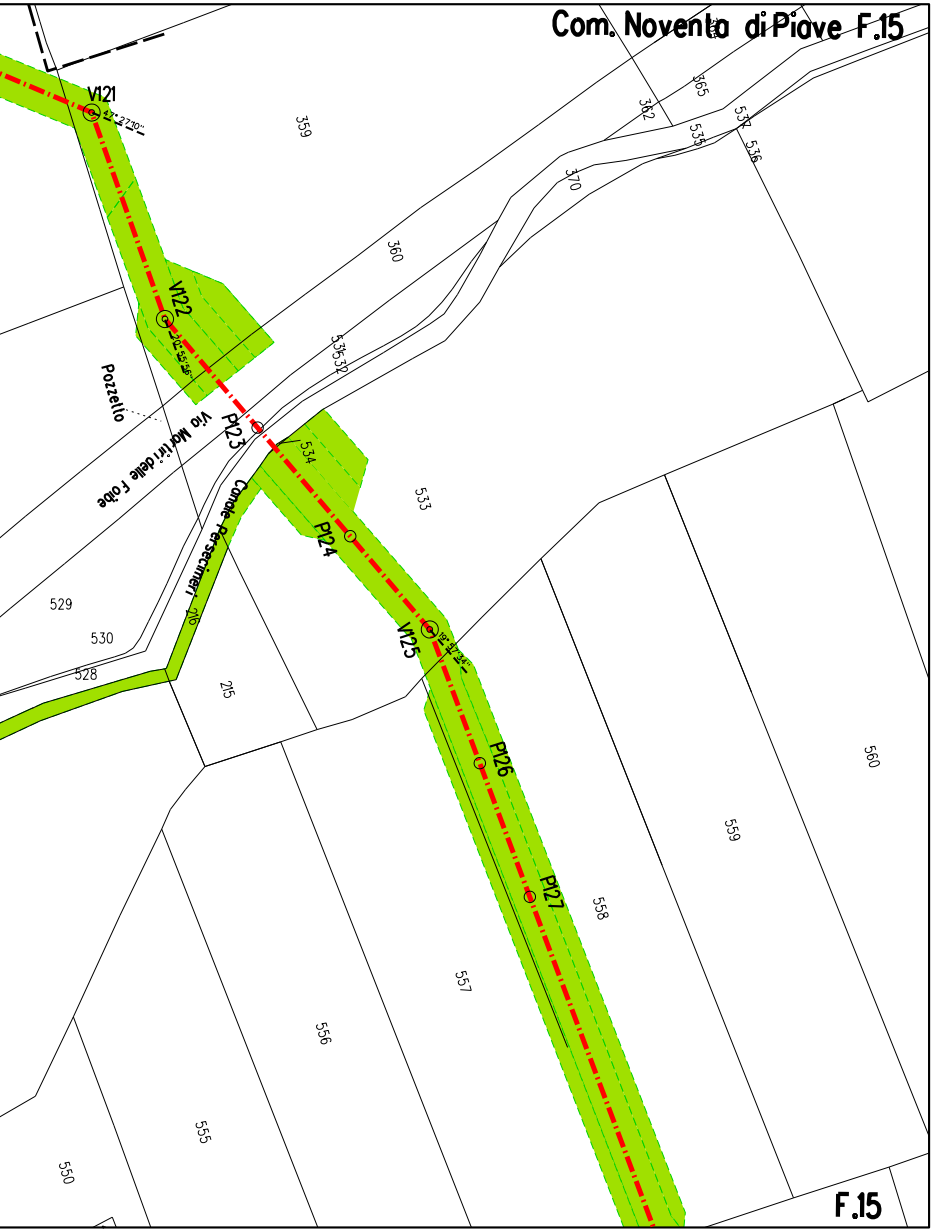
Com. Noventa di Piave F.15
V121
359
362
365
537
536
535
370
360
V122
Pozzetto
Via Martiri delle Foibe
P123
535
534
533
Canale Persecimeri
P124
V125
529
530
528
215
216
P126
P127
560
559
558
557
556
555
550
F.15

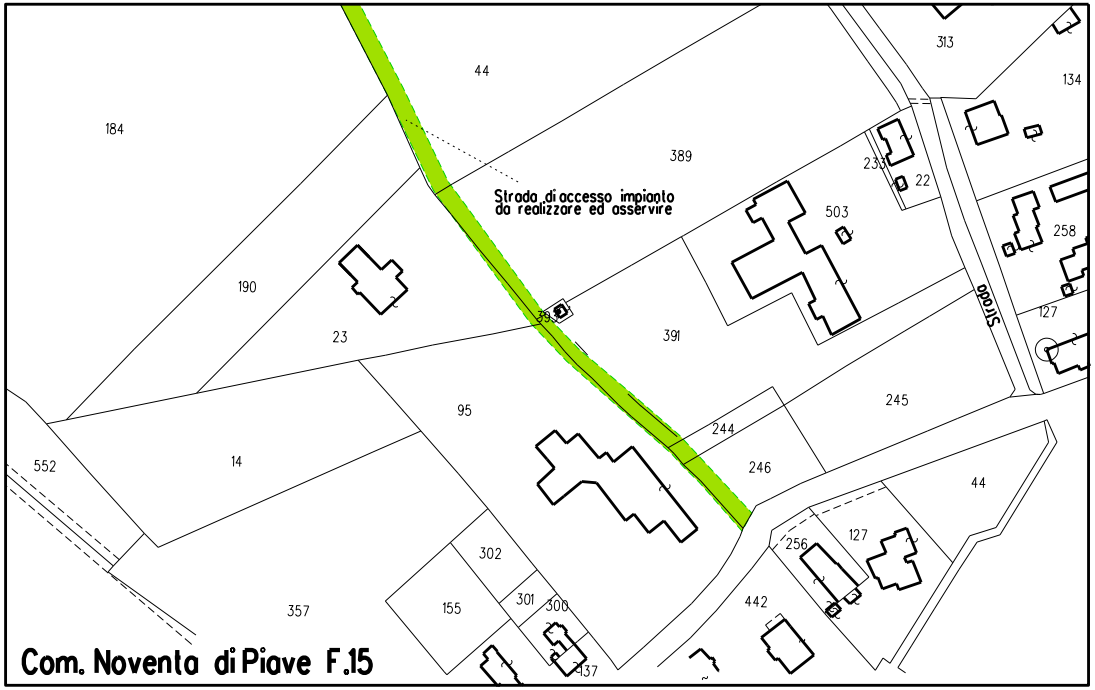
44
313
134
184
389
233
22
Strada di accesso impianto da realizzare ed asservire
503
258
190
393
391
23
Strada
127
95
245
244
246
14
552
44
127
302
256
357
155
301
300
442
137
Com. Noventa di Piave F.15

LEGENDA

Opera in Progetto / Rilievo	
Condotta in esercizio	━ ━ ━ ━
Condotta in progetto	━ · ━ · ━
Altre Opere	
Condotta da porre fuori esercizio	━ ·· ━ ·· ━
Condotta in esercizio	━ · ━ · ━
Condotta in progetto da altra opera	━ · ━ · ━
Condotta fuori esercizio	━ ━ ━ ━
Aree di occupazione temporanea	🟩
Allargamenti in corrispondenza di fiumi/ infrastrutture esistenti	A
Strade di accesso provvisorie alle aree di passaggio	S
Piazzole provvisorie per i materiali	P
Impianti in progetto	🟨
Impianti esistenti	☐

DISEGNI DI RIFERIMENTO	N.

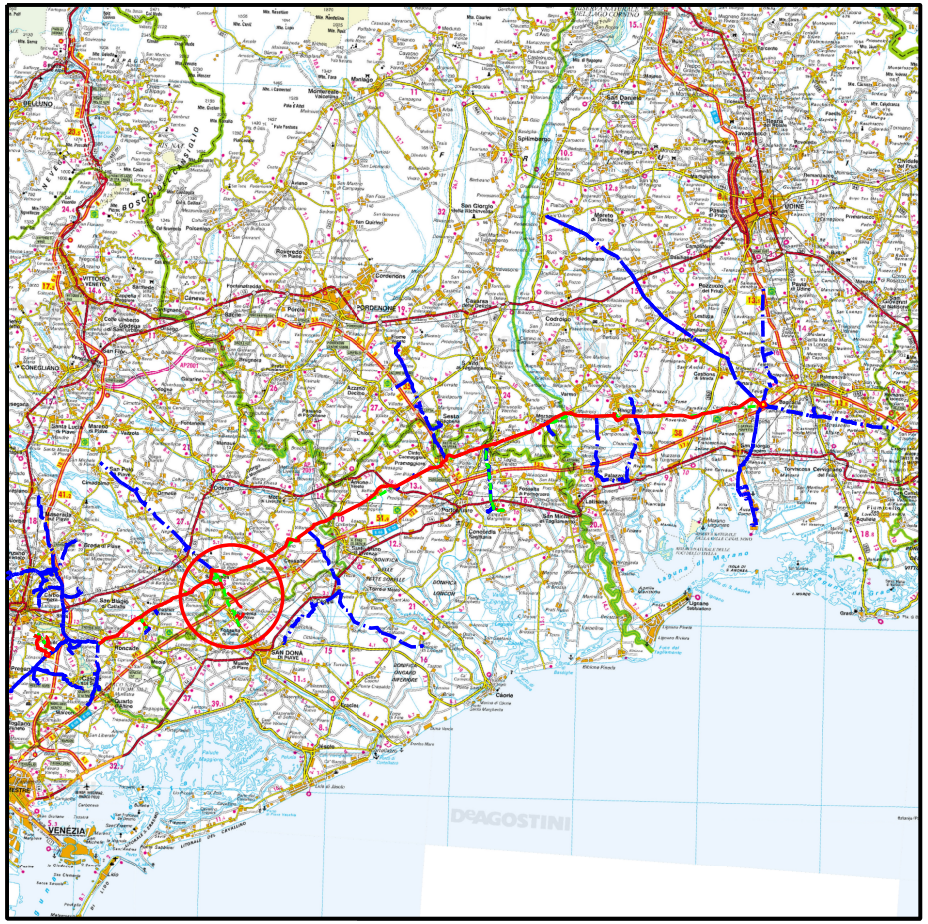
DeAGOSTINI

COROGRAFIA

Nei comuni di SALGAREDA, NOVENTA DI PIAVE

Rev.	DATA	DESCRIZIONE	ELABORATO	VERIFICATO	APPROVATO
8	Dicembre 2020	EMISSIONE PER COSTRUZIONE (Aggiornato Tracciato DA V.26 A V.39 / DA V.56 A V.57 / DA V.107 A P.110)	TARINI	PALOZZO	SABBATINI
7	15/07/2020	AGGIORNAMENTO	TARINI	PALOZZO	SABBATINI
6	21/04/2020	AGGIORNAMENTO PISTE DI LAVORO	TARINI	PALOZZO	SABBATINI
5	25/10/2019	AGGIORNAMENTO	TARINI	PALOZZO	SABBATINI
4	24/05/2019	AGGIORNAMENTO PER PERMESSI	TARINI	PALOZZO	SABBATINI
3	12/04/2019	EMISSIONE PER APPALTO _ LOTTO 1	TARINI	PALOZZO	SABBATINI
0	21/12/2018	EMISSIONE PER PERMESSI	TARINI	PALOZZO	SABBATINI

CLIENTE snam

PROGETTISTA SAIPEM

WBS CLIENTE
NR/17157/R-L23
COD. TEC. 20093
COMM. SAIPEM 023088

UNITA' 140

(20093) DERIVAZIONE PER SAN DONA' DI PIAVE
DN 100 (4"), DP 75 bar

PLANIMETRIA CATASTALE CON AREE DI OCCUPAZIONE LAVORI

DISEGNO LB-23E-82563

REVISIONE 8

FG. 1 DI 1

SCALA 1:2000

Il presente disegno e' di proprieta' aziendale - La societa' tutelera' i propri diritti a termine di legge.