DATI TECNICI FUNZIONALI

INERBIMENTI [numero scheda di dettaglio Allegato 1]	
RIMBOSCHIMENTO CON PIANTAGIONE DIFFUSA [numero s. di d. All. 2]	
IMPIANTI FUORI TERRA [numero scheda di dettaglio Allegato 4]	s.d. n.1
PIANO DI MONITORAGGIO AMBIENTALE (PMA)	
RETE NATURA 2000	

CONFINI AMMINISTRATIVI

DATI CARATTERISTICI

DATI DI COSTRUZIONE

PRESSIONE DI PROGETTO 75.0 bar
GRADO DI UTILIZZAZIONE DICHIARATO f - 0.57

REALIZZATO IN CONFORMITA' AL D.M. 17/04/2008

RIVESTIMENTO GIUNTI DI SALDATURA

Fasce Termorestringenti C50 PRIMER (A.07.10.02)

DATI GENERALI

DN 400 SP 11.1 [UNI-EN] 5782.36 m

LUNGHEZZA TOTALE IMPIANTO 5782 m.

FASE EMISSIONE PER APPALTO

PLANIMETRIA 1:2000

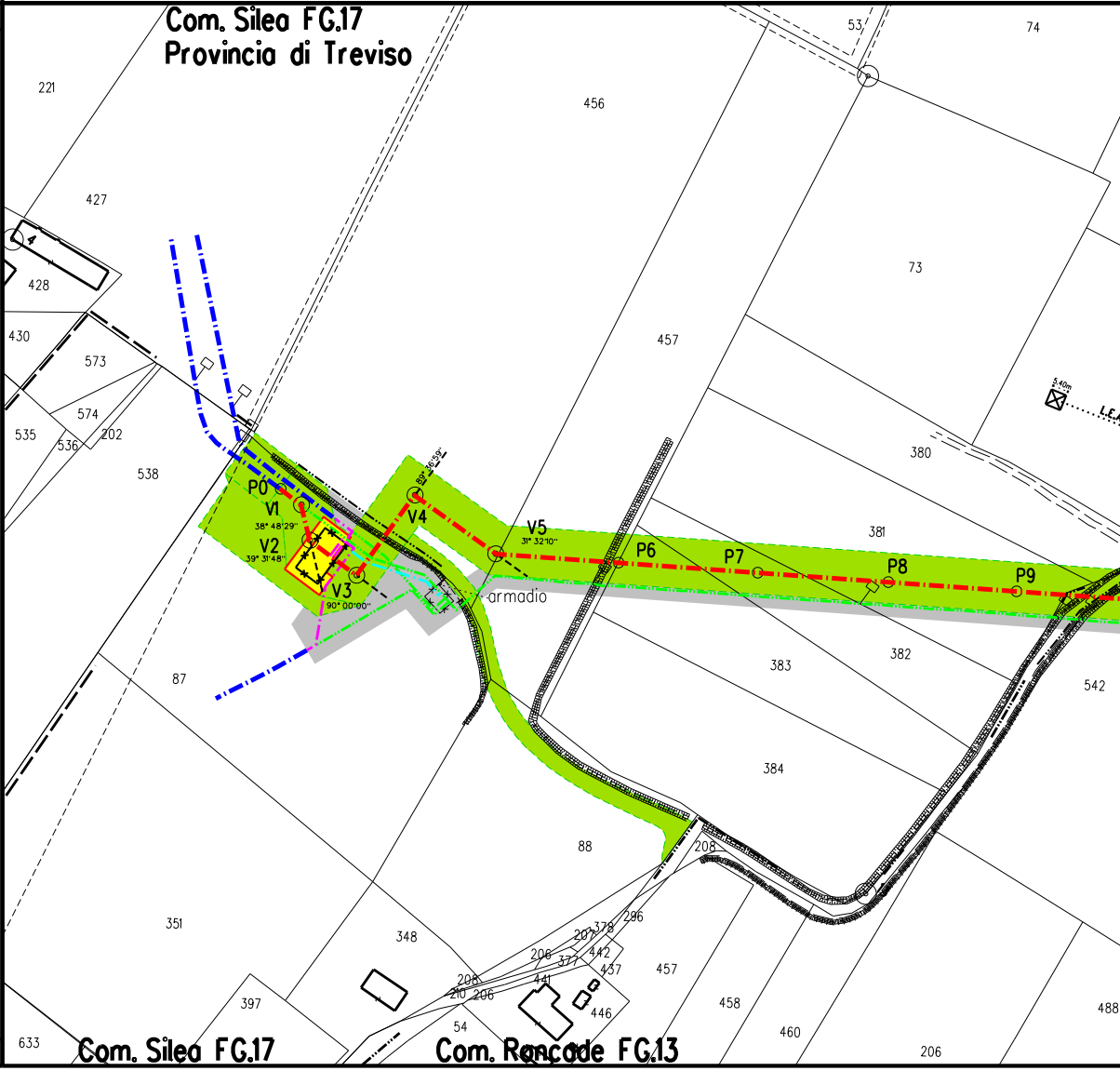
Com. Silea FG.17
Provincia di Treviso
221
427
428
430
573
574
535
536
202
538
87
351
348
397
633
88
456
457
53
74
73
380
381
382
383
384
542
P0
V1
38° 48'29''
V2
39° 31'48''
V3
90° 00'00''
V4
89° 36'59''
V5
31° 32'10''
P6
P7
P8
P9
armadio
208
296
207
378
206
377
442
437
441
210
446
54
457
458
460
488
206
Com. Silea FG.17
Com. Roncade FG.13

CONFINI AMMINISTRATIVI

🟩 s.d. n.1

🟨 s.d. n.1

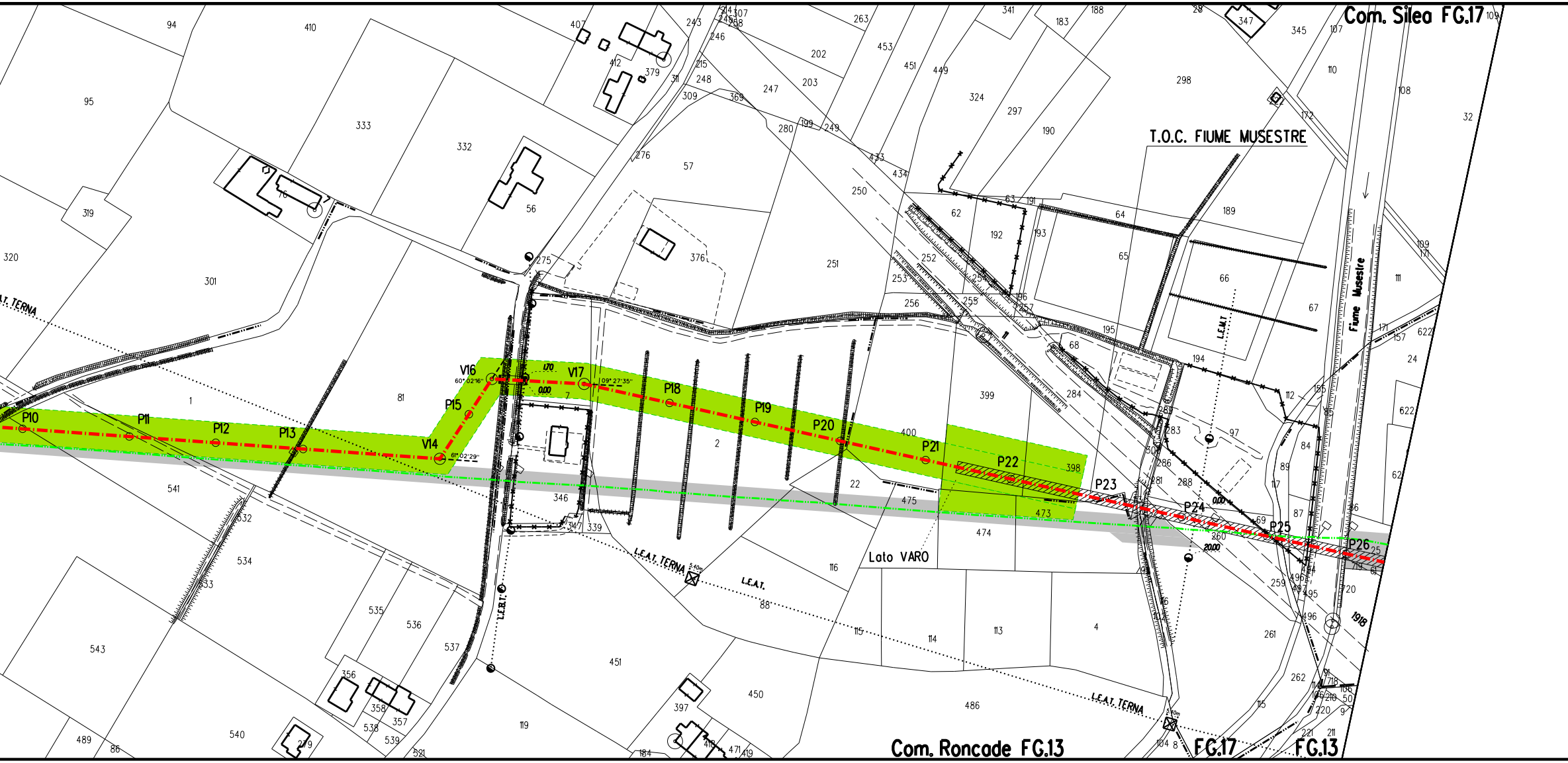
Com. Silea FG.17
T.O.C. FIUME MUSESTRE
Fiume Musestre
Com. Roncade FG.13
FG.17
FG.13
Lato VARO
L.E.A.T. TERNA
L.E.A.T. TERNA
L.E.A.T. TERNA
L.E.A.T.
L.E.B.T.
L.E.M.T.
P10
P11
P12
P13
V14
P15
V16
V17
P18
P19
P20
P21
P22
P23
P24
P25
P26
60° 02'16"
09° 27'35"
61° 02'29"
1.70
0.00
0.00
20.00
5.40m
5.40m
1918
94
410
407
412
379
243
245
246
307
298
263
341
183
188
28
347
345
107
109
95
333
332
56
57
202
203
247
248
215
309
369
311
276
280
199
249
453
451
449
324
297
190
298
110
108
32
172
319
320
301
76
275
376
251
250
433
434
62
192
63
191
193
64
189
65
66
67
252
253
254
255
256
257
196
195
68
194
112
155
24
622
111
171
157
1
81
7
2
399
400
284
283
97
84
89
87
398
473
474
475
22
346
347
339
541
532
534
533
535
536
537
543
540
489
86
356
358
357
538
539
521
119
451
450
397
184
418
471
419
116
88
115
114
113
4
486
261
262
259
260
288
286
281
289
104
8
220
221
211
50
9
720
496
495
497

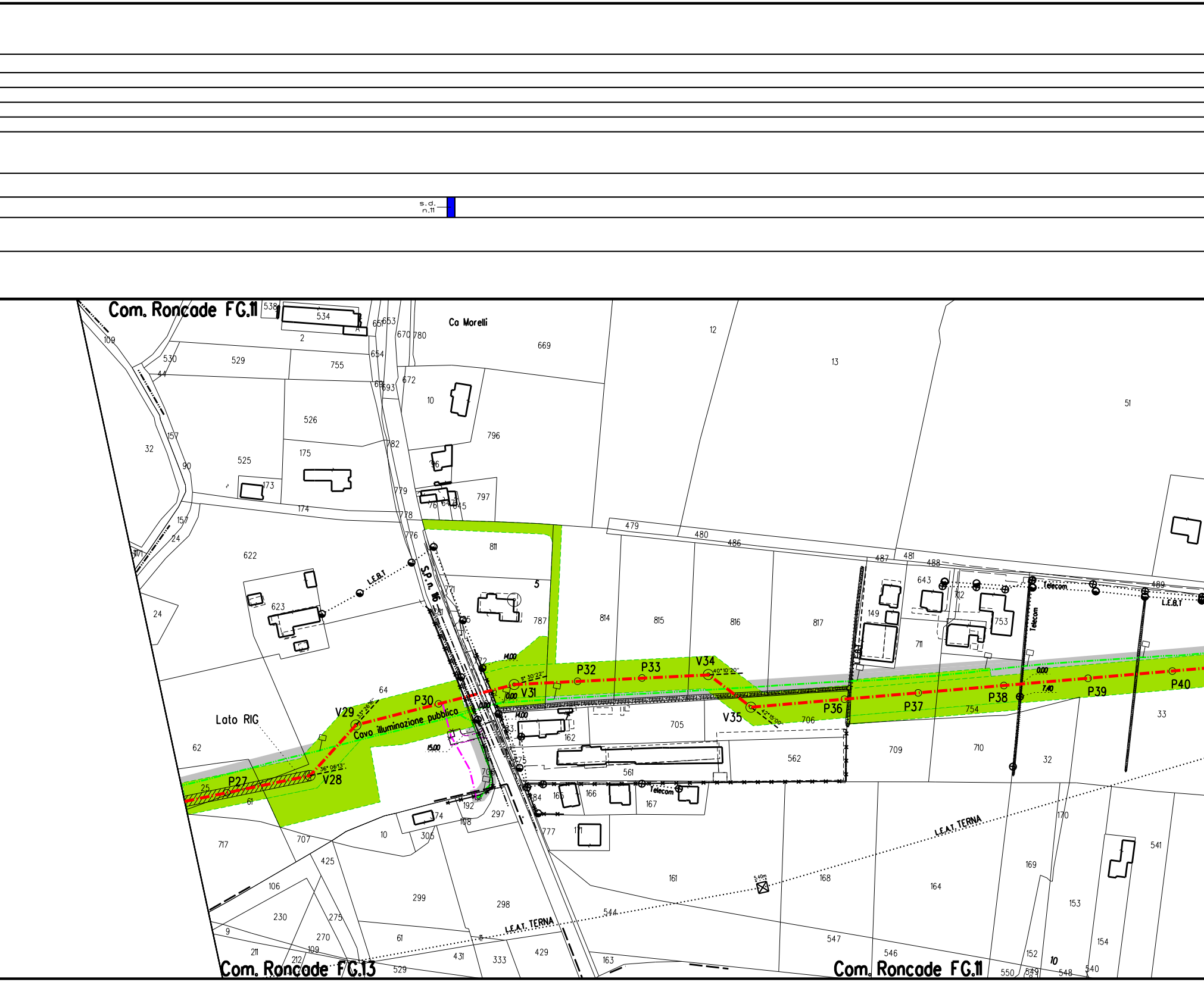
s.d.
n.11
Com. Roncade FG.11
Ca Morelli
L.E.B.T
S.P. n. 116
Telecom
Lato RIG
Cavo illuminazione pubblica
P27
V28
36° 06'13"
V29
33° 26'16"
P30
V31
11° 30'22"
P32
P33
V34
40° 10'20"
V35
42° 15'00"
P36
P37
P38
P39
P40
14.00
10.00
15.00
0.00
7.40
L.E.A.T. TERNA
5.40m
Com. Roncade FG.13
Com. Roncade FG.11
538
534
2
651
653
670
780
669
12
13
51
109
530
529
755
654
44
672
693
10
526
796
32
157
90
525
175
782
173
36
779
797
174
778
645
157
24
776
622
811
479
480
486
487
481
488
643
489
623
771
787
814
815
816
817
149
712
753
711
24
5
64
62
25
61
717
707
10
425
106
230
275
270
9
211
212
109
529
61
431
333
429
299
298
305
374
192
108
297
706
705
562
561
162
165
166
167
777
171
161
168
164
547
546
544
163
709
710
754
32
33
170
169
153
154
152
541
550
549
548
540

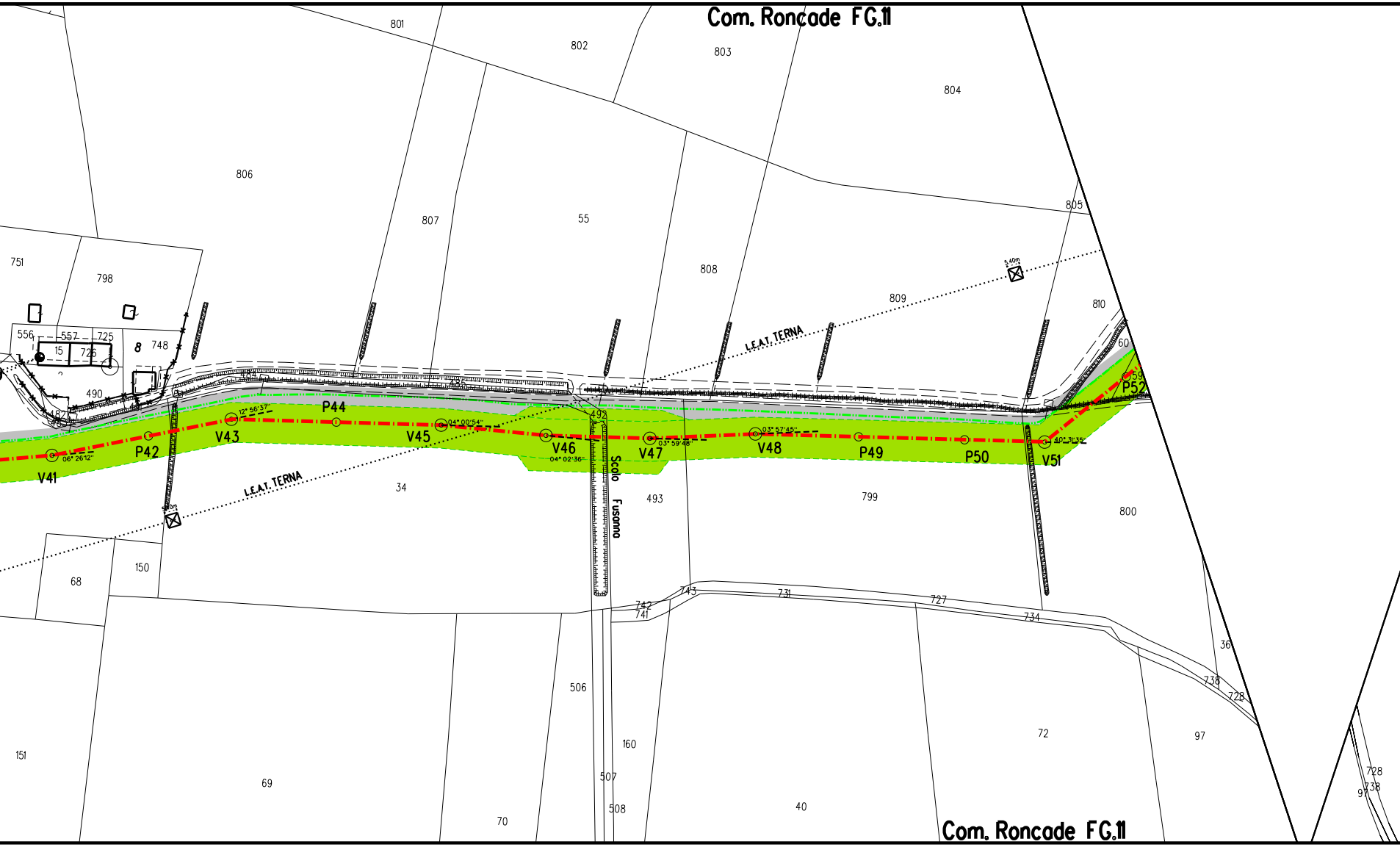
Com. Roncade FG.11
801
802
803
804
806
807
55
805
808
809
810
751
798
556
557
725
15
726
8
748
490
487
463
484
60
59
P52
492
L.E.A.T. TERNA
5.40m
V41
06° 26'12"
P42
V43
12° 56'37"
P44
V45
04° 00'54"
V46
04° 02'36"
V47
03° 59'48"
V48
03° 57'45"
P49
P50
V51
40° 31'35"
Scolo Fusonno
L.E.A.T. TERNA
5.40m
34
493
799
800
68
150
743
731
727
742
741
734
36
738
728
506
160
151
69
507
508
70
40
72
97
728
738
97
Com. Roncade FG.11

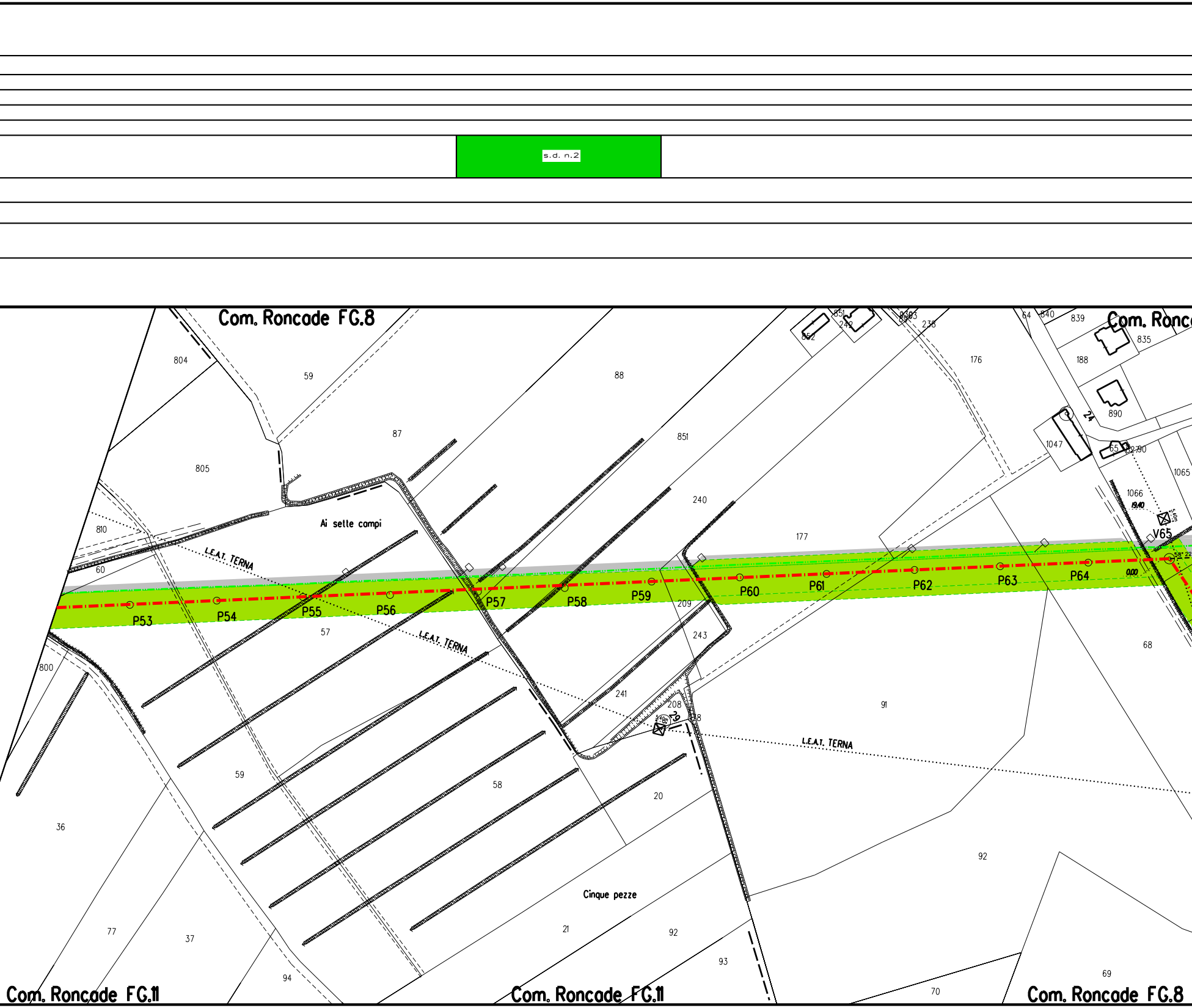
s.d. n.2
Com. Roncade FG.8
Com. Ronc
Com. Roncade FG.11
Com. Roncade FG.11
Com. Roncade FG.8
Ai selte compi
Cinque pezze
L.E.A.T. TERNA
L.E.A.T. TERNA
L.E.A.T. TERNA
P53
P54
P55
P56
P57
P58
P59
P60
P61
P62
P63
P64
V65
29
24
0,00
19,40
804
59
88
851
87
805
810
60
240
177
176
188
835
839
840
890
1047
1066
1065
852
242
238
209
243
241
208
57
800
59
58
20
91
68
92
36
77
37
94
21
92
93
70
69

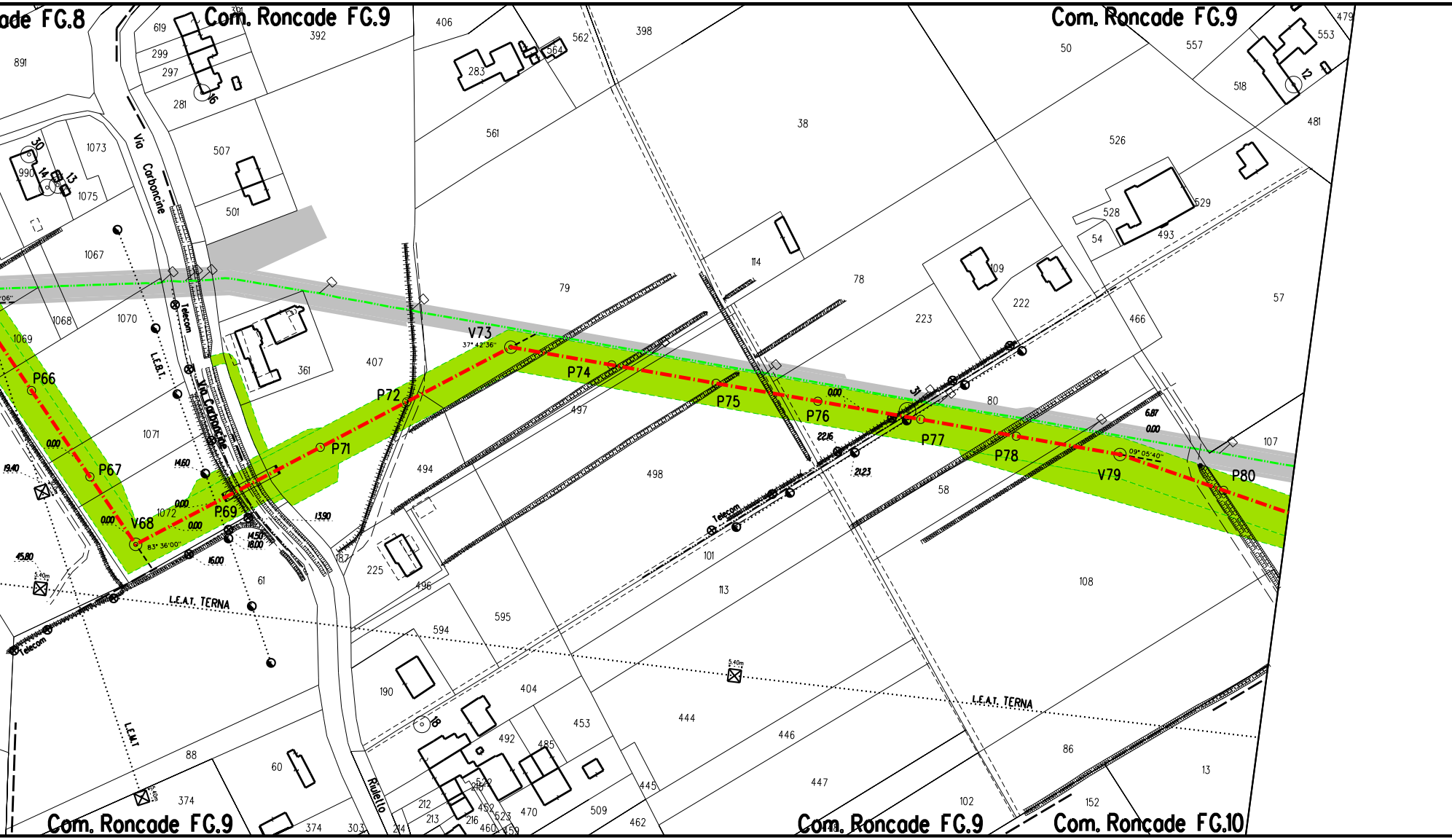

Com. Roncade FG.8
Com. Roncade FG.9
Com. Roncade FG.9
Com. Roncade FG.9
Com. Roncade FG.9
Com. Roncade FG.10
Via Carboncine
Via Carboncine
Telecom
Telecom
Telecom
L.E.B.T.
L.E.M.T.
L.E.A.T. TERNA
L.E.A.T. TERNA
Riulello
P66
P67
V68
P69
P71
P72
V73
P74
P75
P76
P77
P78
V79
P80
37° 42' 36"
83° 36' 00"
09° 05' 40"
0.00
19.40
14.60
13.90
14.50
18.00
16.00
45.80
22.16
21.23
6.87
5.40m
891
619
299
297
281
301
392
1073
990
1075
1067
1068
1069
1070
1071
1072
507
501
361
407
406
562
564
283
561
398
38
79
114
78
223
222
109
50
557
553
479
518
481
526
528
529
54
493
57
466
80
107
497
498
494
225
187
61
496
101
113
58
108
595
594
190
404
444
446
447
453
485
492
509
462
445
470
522
212
213
216
218
452
523
460
459
214
303
374
60
88
102
86
152
13
30
14
13
16
31
12
18

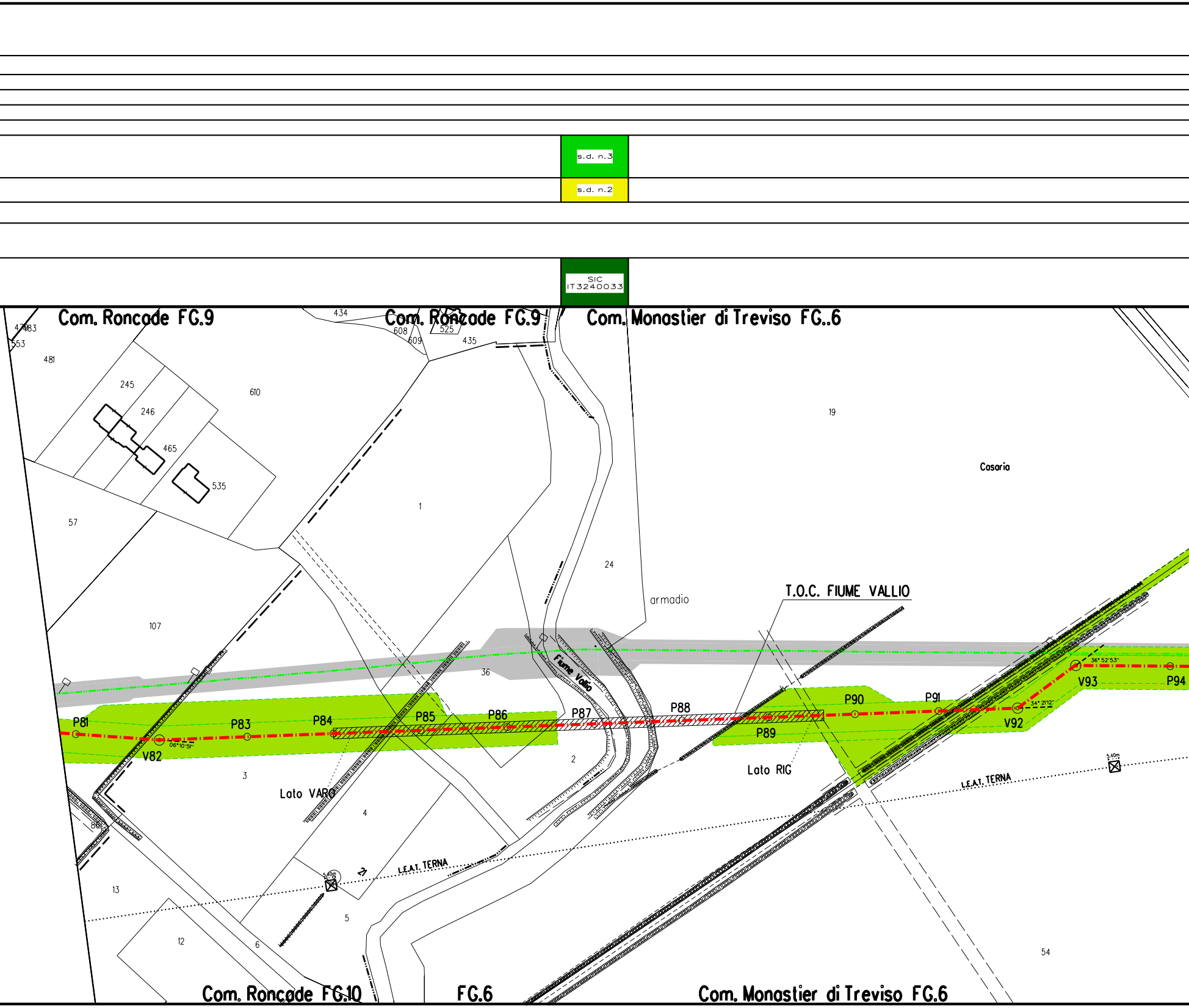
s.d. n.3
s.d. n.2
SIC IT3240033
Com. Roncade FG.9
Com. Roncade FG.9
Com. Monastier di Treviso FG..6
Casoria
T.O.C. FIUME VALLIO
Fiume Vallio
armadio
P81
V82
P83
P84
P85
P86
P87
P88
P89
P90
P91
V92
V93
P94
06°10'51"
36°52'53"
34°21'12"
Lato VARO
Lato RIG
L.E.A.T. TERNA
L.E.A.T. TERNA
5.40m
5.40m
21
434
608
609
525
435
4783
553
481
245
246
465
535
610
1
57
107
19
24
36
2
3
4
5
6
12
13
80
54
Com. Roncade FG.10
FG.6
Com. Monastier di Treviso FG.6

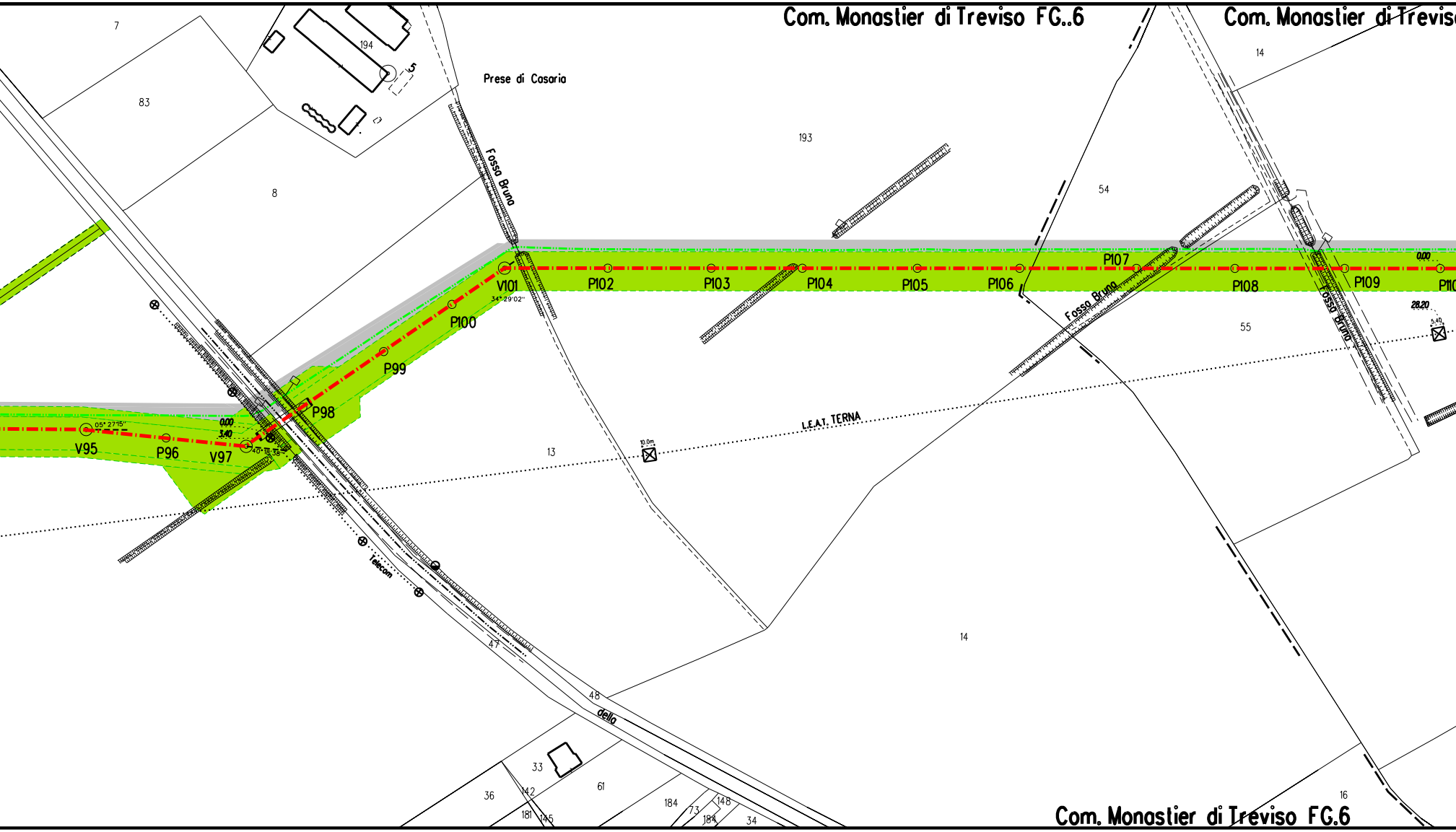
Com. Monastier di Treviso FG..6
Com. Monastier di Trevis
Com. Monastier di Treviso FG.6
7
83
8
194
5
Prese di Casaria
Fosso Bruno
193
54
14
55
13
14
47
48
della
33
36
142
181
145
61
184
73
148
184
34
16
V95
05° 27'15''
P96
V97
0.00
3.40
40° 18' 38''
P98
P99
P100
V101
34° 29'02''
P102
P103
P104
P105
P106
P107
P108
P109
P110
0.00
28.20
5.40
10.0m
L.E.A.T. TERNA
Telecom

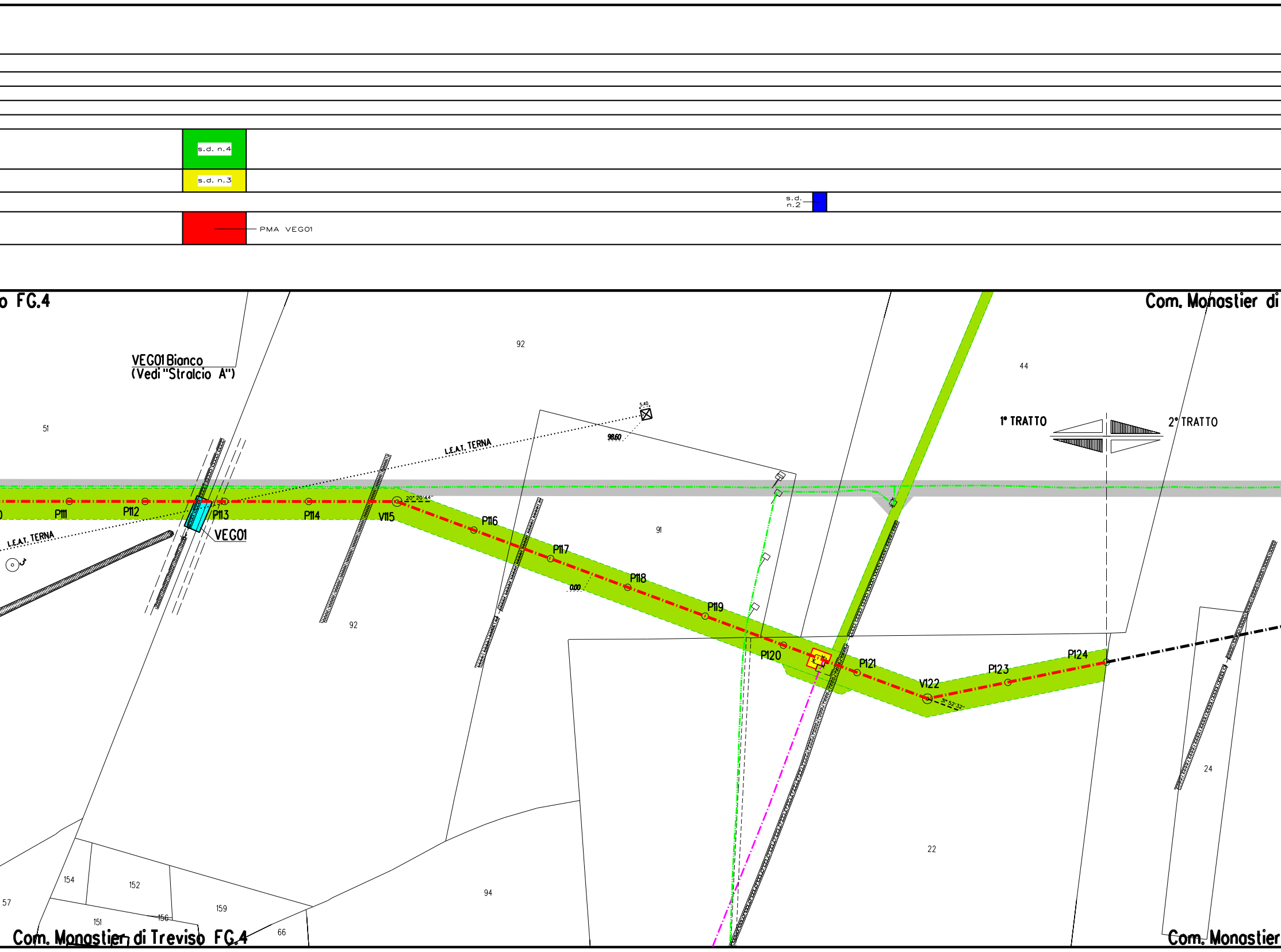
s.d. n.4
s.d. n.3
s.d. n.2
PMA VEGO1
o FG.4
Com. Monastier di
VEG01 Bianco
(Vedi "Stralcio A")
92
44
51
5.40
98.60
L.E.A.T. TERNA
L.E.A.T. TERNA
1° TRATTO
2° TRATTO
P111
P112
P113
VEG01
P114
V115
20° 20'44"
P116
P117
0.00
P118
P119
91
P120
P121
V122
31° 52'32"
P123
P124
92
24
22
94
154
152
159
57
151
156
66
Com. Monastier di Treviso FG.4
Com. Monastier

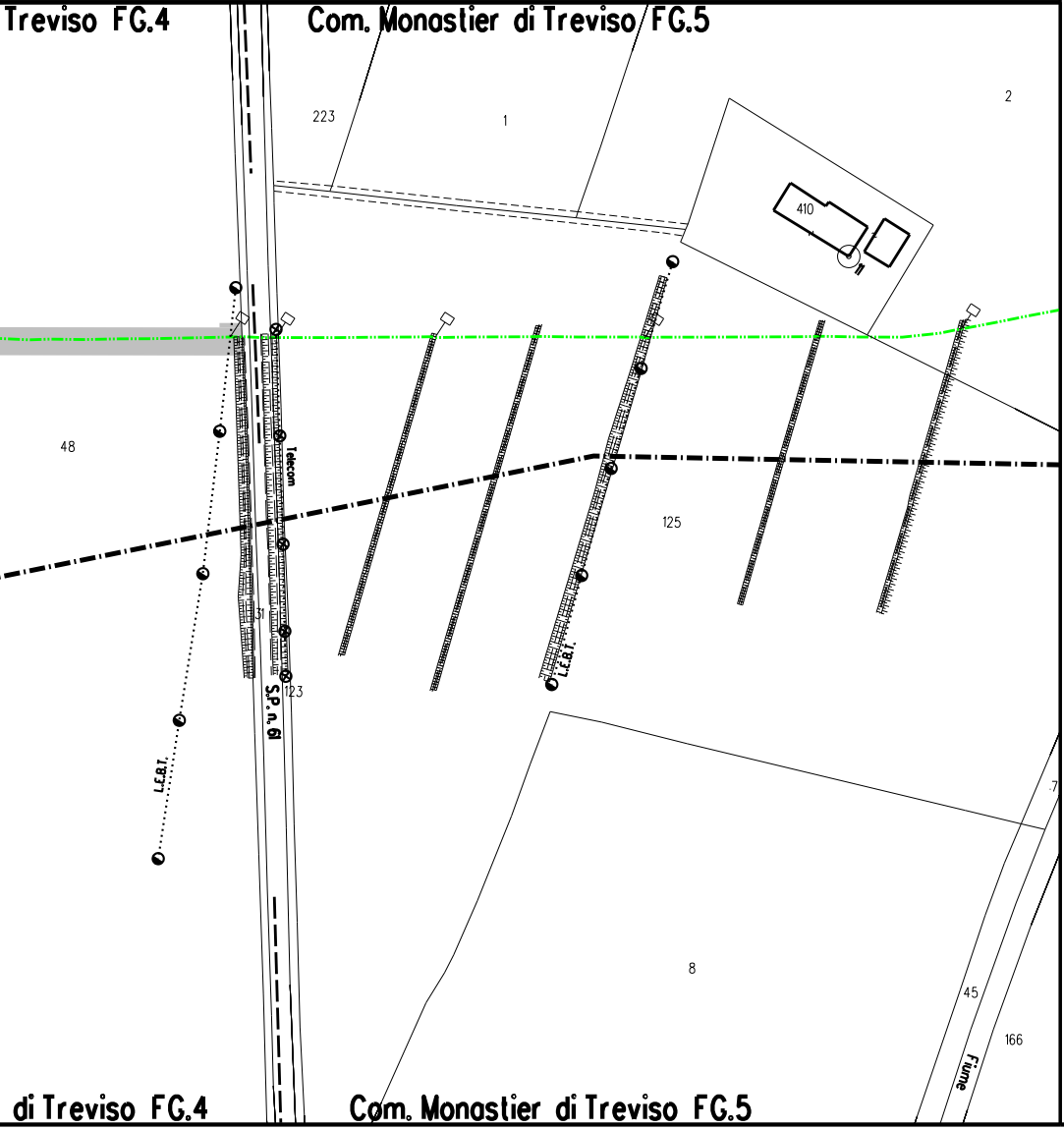
Treviso FG.4
Com. Monastier di Treviso FG.5
223
1
2
410
48
Telecom
125
31
123
S.P. n. 61
L.E.B.T.
L.E.B.T.
7
8
45
166
Fiume
di Treviso FG.4
Com. Monastier di Treviso FG.5

STRALCIO A

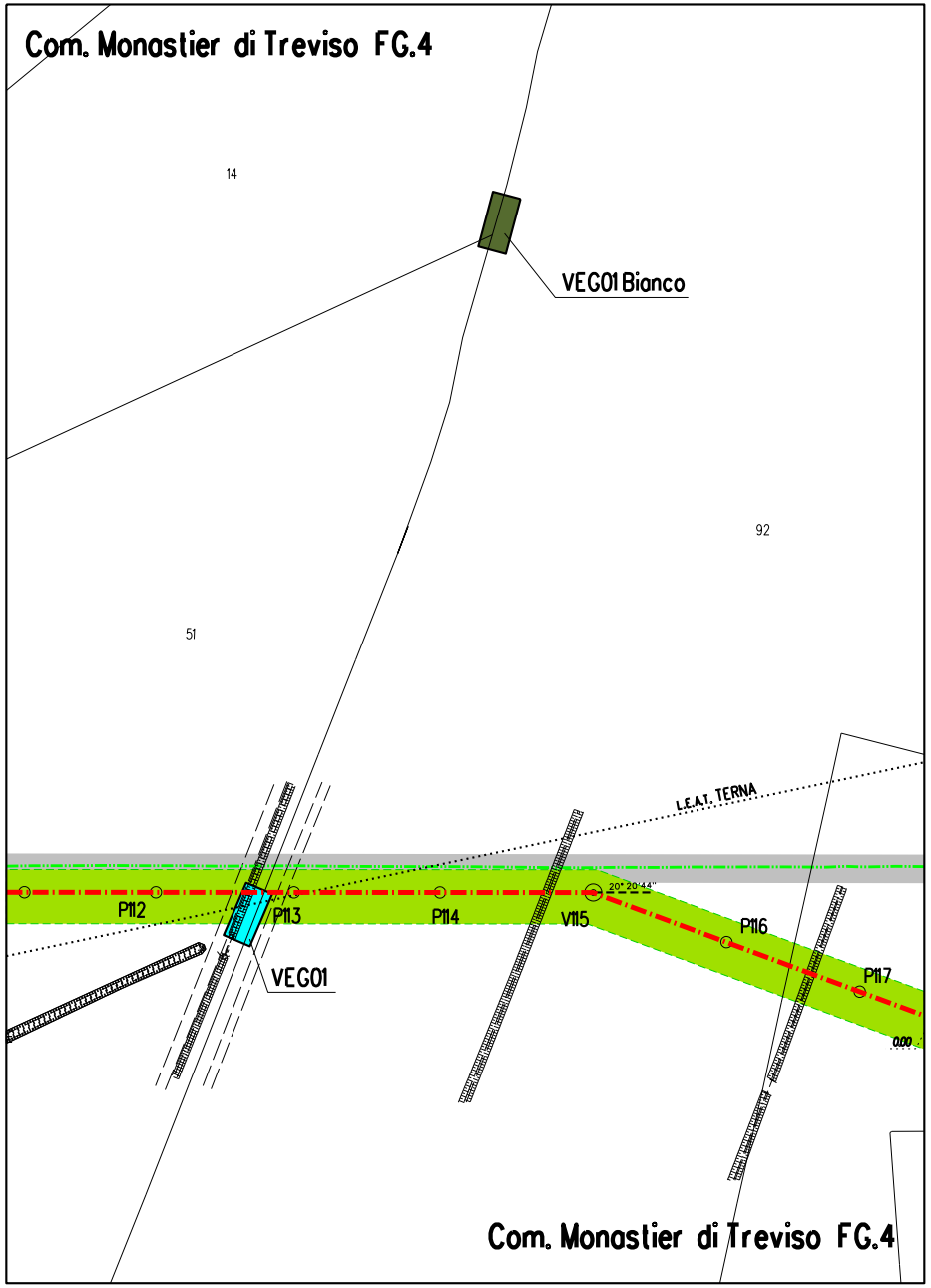
Com. Monastier di Treviso FG.4
14
VEG01 Bianco
92
51
L.E.A.T. TERNA
P112
P113
P114
V115
P116
P117
20° 20' 44"
VEG01
0.00
Com. Monastier di Treviso FG.4

LEGENDA

Opera in Progetto / Rilievo

Condotta in esercizio	‒ ‒ ‒ ‒ ‒
Condotta in progetto	‒ · ‒ · ‒

Altre Opere

Condotta da porre fuori esercizio	‒ · · ‒ · · ‒
Condotta in esercizio	‒ · ‒ · ‒
Condotta in progetto da altra opera	‒ · ‒ · ‒
Condotta fuori esercizio	‒ ‒ ‒ ‒ ‒

Aree di occupazione temporanea	🟩
Allargamenti in corrispondenza di fiumi/ infrastrutture esistenti	A
Strade di accesso provvisorie alle aree di passaggio	S
Piazzole provvisorie per i materiali	P
Impianti in progetto	🟨
Impianti esistenti	☐
Area di occupazione lavori comprese strade di accesso per condotta da porre fuori esercizio	▨

🟦	VEG01 Metanodotto
🟫	VEG01 Area di "bianco"
[n]	INERBIMENTI [numero scheda di dettaglio Allegato 1]
[n]	RIMBOSCHIMENTO CON PIANTAGIONE DIFFUSA [numero scheda di dettaglio Allegato 2]
[n]	IMPIANTI FUORI TERRA [numero scheda di dettaglio Allegato 4]
🟥	PIANO DI MONITORAGGIO AMBIENTALE (PMA)
🟩	RETE NATURA 2000 SIC IT3240033 - Fiumi Meolo e Vallio

DISEGNI DI RIFERIMENTO	N.

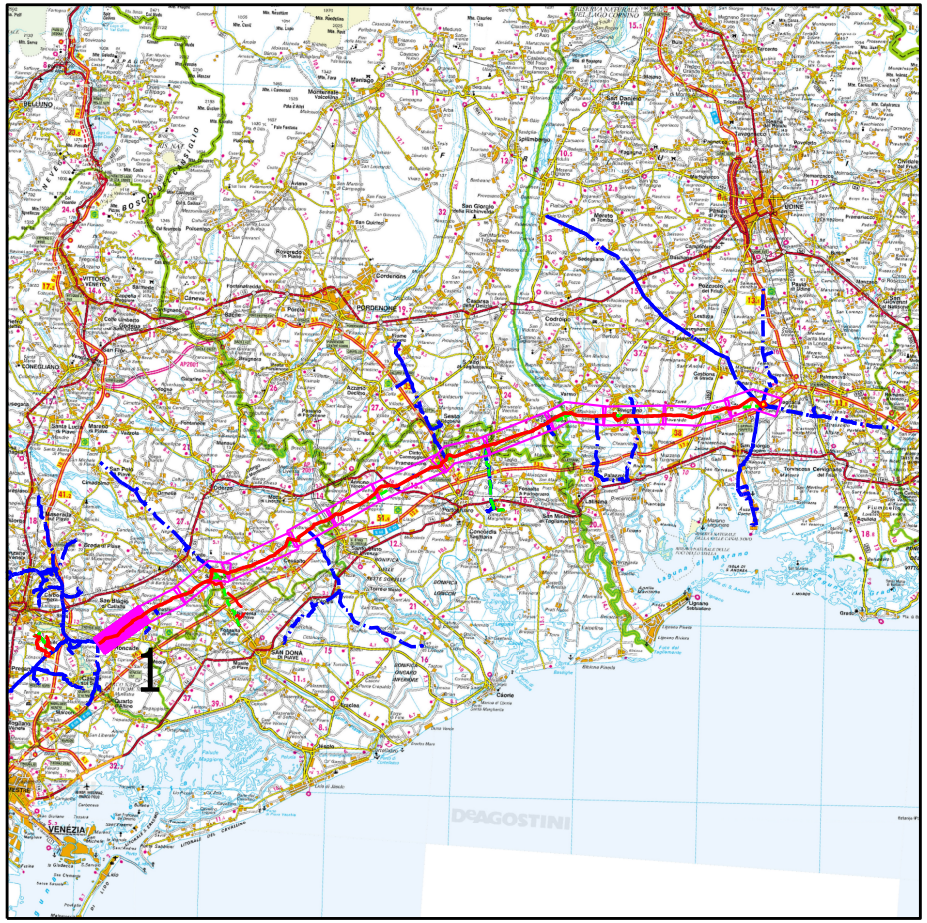
1
DeAGOSTINI

COROGRAFIA

Nei Comuni di SILEA, RONCADE, MONASTIER DI TREVISO

2	20/02/2020	EMISSIONE PER AGGIORNAMENTO	TARINI	RAGGI	SABBATINI
1	27/01/2020	EMISSIONE PER AGGIORNAMENTO	TARINI	RAGGI	SABBATINI
0	12/04/2019	EMISSIONE PER APPALTO _ LOTTO 1	TARINI	RAGGI	SABBATINI
Rev.	DATA	DESCRIZIONE	ELABORATO	VERIFICATO	APPROVATO

CLIENTE snam	**PROGETTISTA** SAIPEM	WBS CLIENTE NR/17157/R-L01 COD. TEC. 20083 COMM. SAIPEM 023088	UNITA' 100

Impianto: MET. MESTRE - TRIESTE
(20083) RIF. TRATTO SILEA-GONARS DN 400 (16"), DP 75 bar
1° TRATTO: da P.0 a P.124

DISEGNO
LB-21E-81104
ALLEGATO 3/A

REVISIONE 2

PROGETTO DI RIPRISTINO VEGETAZIONALE.
INERBIMENTI E RIMBOSCHIMENTI

FG. 1 DI 1

SCALA 1:2000

Il presente disegno e' di proprieta' aziendale - La societa' tutelera' i propri diritti a termine di legge.