DATI TECNICI FUNZIONALI

INERBIMENTI [numero scheda di dettaglio Allegato 1]

RIMBOSCHIMENTO CON PIANTAGIONE DIFFUSA [numero s. di d. All. 2]

IMPIANTI FUORI TERRA [numero scheda di dettaglio Allegato 4]

PIANO DI MONITORAGGIO AMBIENTALE (PMA)

RETE NATURA 2000

CONFINI AMMINISTRATIVI

DATI CARATTERISTICI

DATI DI COSTRUZIONE

PRESSIONE DI PROGETTO **75.0** bar
GRADO DI UTILIZZAZIONE DICHIARATO **f - 0.57**

REALIZZATO IN CONFORMITA' AL **D.M. 17/04/2008**

RIVESTIMENTO GIUNTI DI SALDATURA

Fasce Termorestringenti C50 PRIMER (A.07.10.02)

DATI GENERALI

DN 400	SP 11.1	[UNI-EN]	5838.90 m

LUNGHEZZA TOTALE IMPIANTO 5839 m.

FASE EMISSIONE PER APPALTO

PLANIMETRIA 1:2000

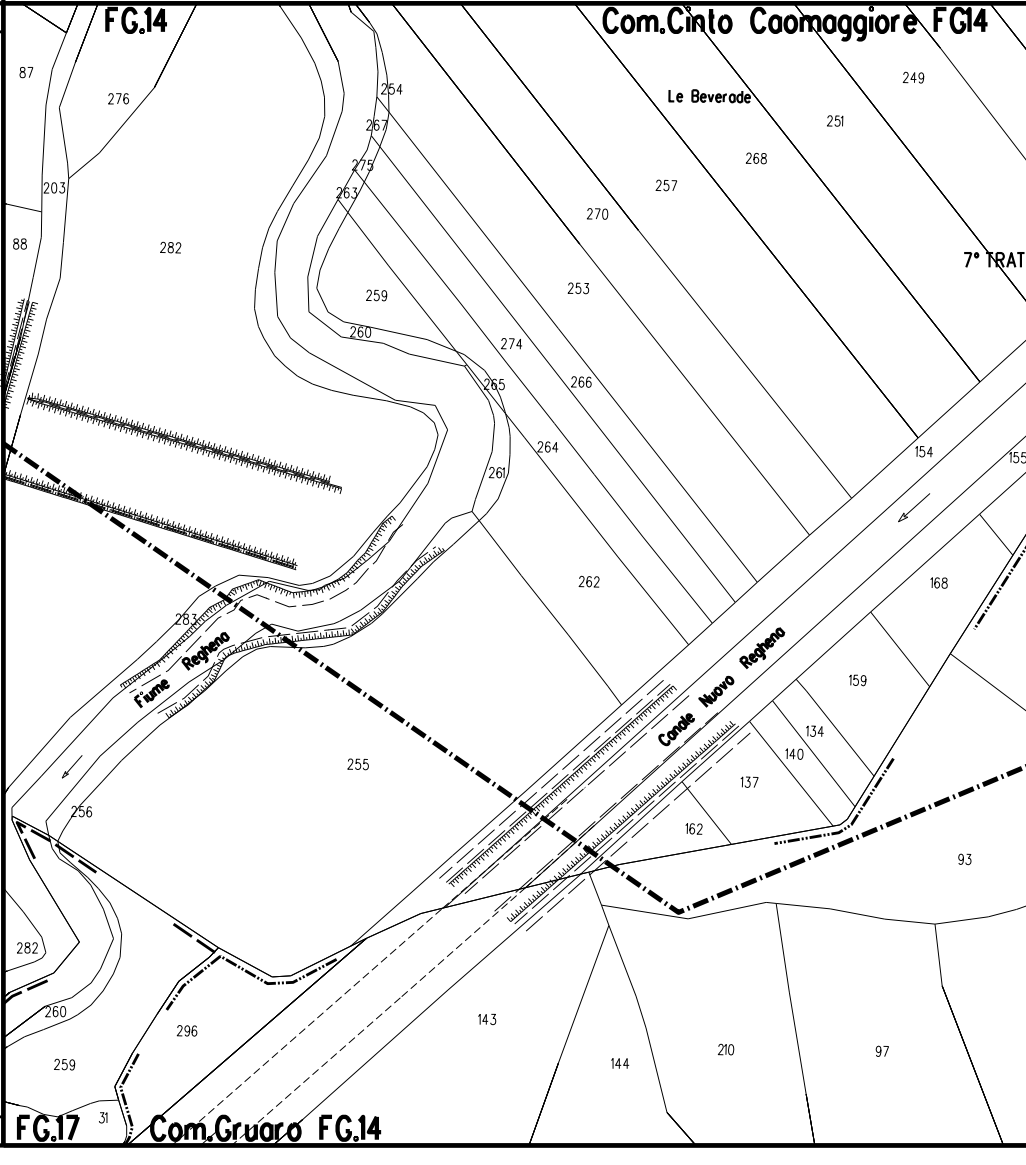
FG.14
Com.Cinto Caomaggiore FG14
Le Beverade
87
276
254
267
275
263
203
88
282
249
251
268
257
270
253
259
260
274
265
266
264
261
7° TRAT
154
155
168
262
283
Fiume Regheno
Canale Nuovo Regheno
159
134
140
137
162
93
255
256
282
260
259
296
143
144
210
97
31
FG.17
Com.Gruaro FG.14

CONFINI AMMINISTRATIVI

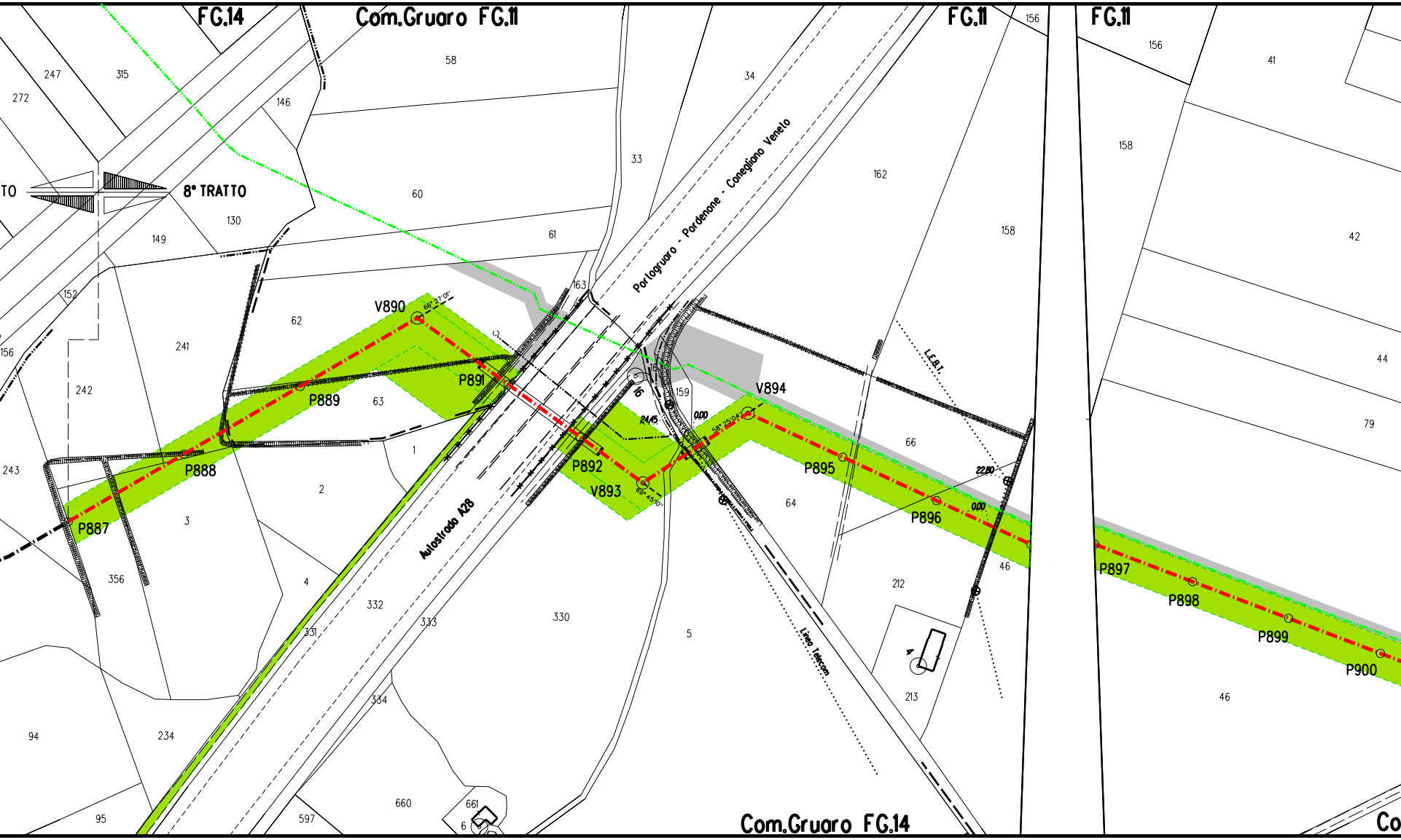
FG.14
Com.Gruaro FG.11
FG.11
FG.11
156
156
41
247
315
272
58
146
34
33
158
162
60
TO
8° TRATTO
130
149
61
Portogruaro - Pordenone - Conegliano Veneto
158
42
163
152
V890
62
241
156
242
63
P889
P891
16
159
V894
0.00
24.45
L.E.B.T.
44
79
66
243
P888
1
2
P892
V893
P895
22.50
0.00
P887
3
64
P896
46
P897
P898
P899
P900
356
4
332
331
333
330
5
Autostrada A28
Linea Telecom
212
4
213
94
234
334
46
95
597
660
661
6
Com.Gruaro FG.14
Co

s.d.
n.9

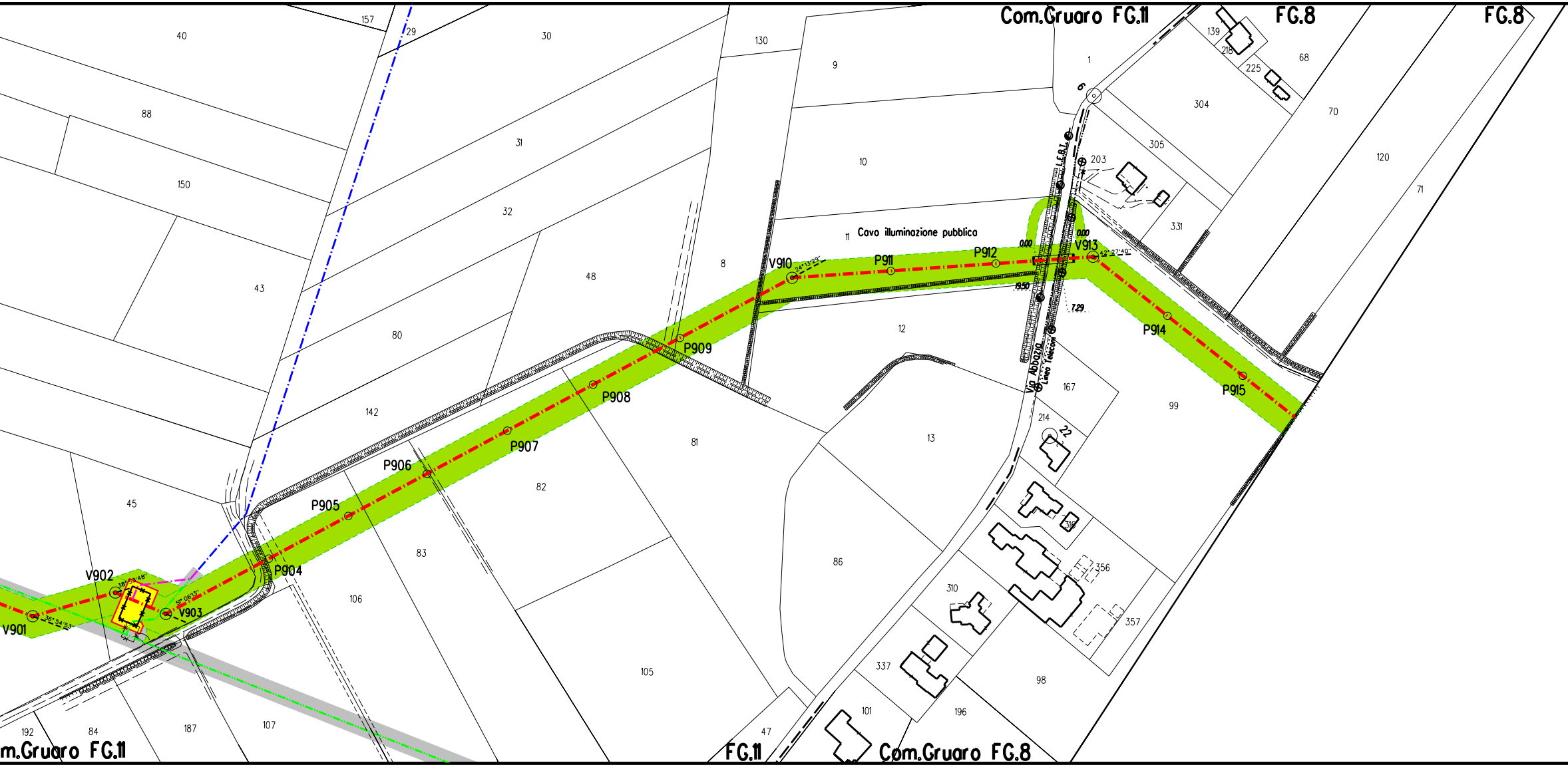
Com.Gruaro FG.11
FG.8
FG.8
Com.Gruaro FG.11
FG.11
Com.Gruaro FG.8
Cavo illuminazione pubblica
Via Abbazia
Linea Telecom
L.E.R.T.
V901
V902
V903
P904
P905
P906
P907
P908
P909
V910
P911
P912
V913
P914
P915
0.00
0.00
19.50
7.29
24°13'29"
42°27'40"
51°06'13"
36°54'53"
6
22
157
29
40
30
130
9
1
139
218
225
68
304
70
88
31
10
305
203
120
71
150
32
331
43
48
8
11
12
80
142
167
99
214
81
13
45
82
83
86
316
356
310
106
357
337
105
98
101
196
47
192
84
187
107

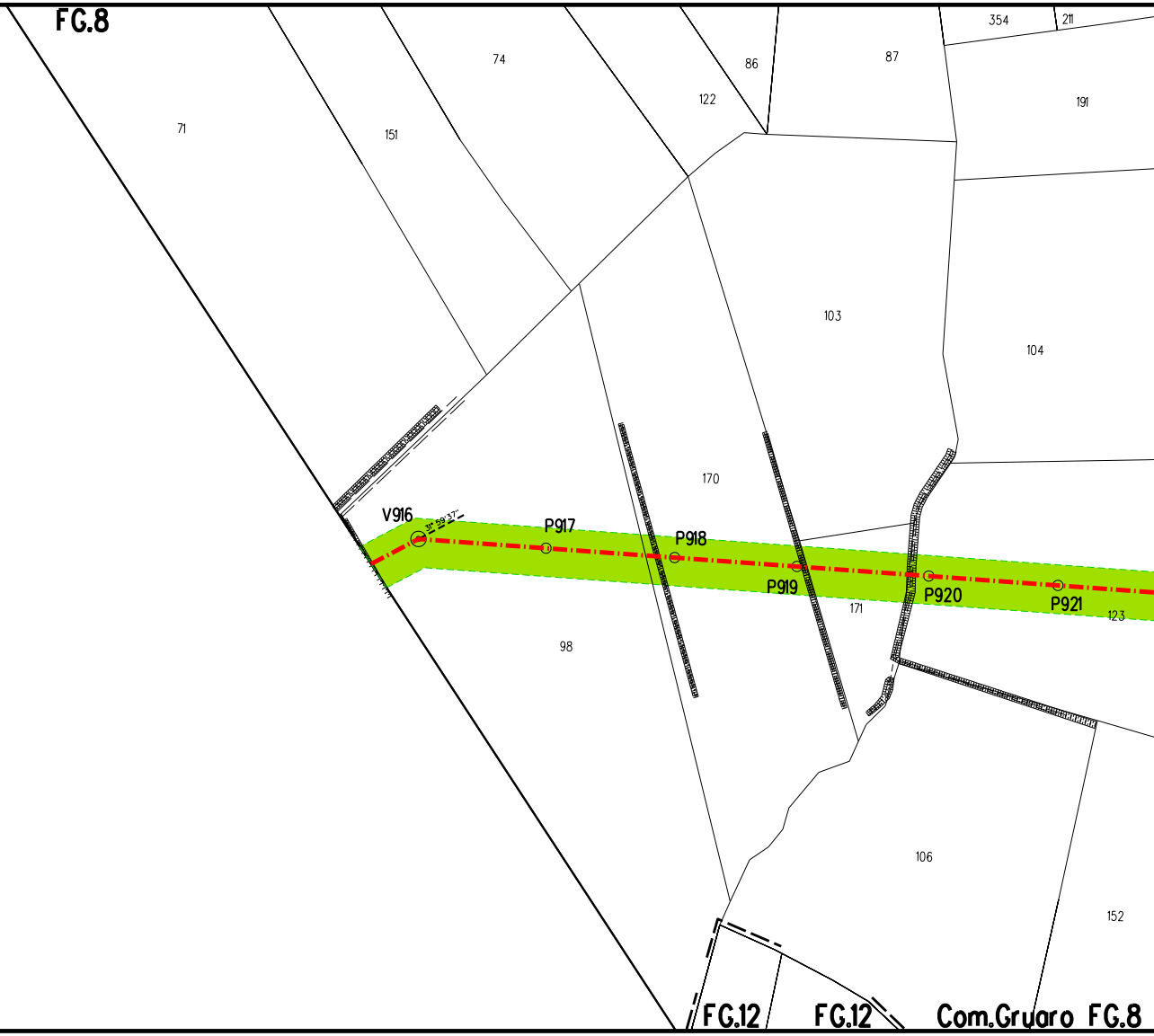
FG.8
354
211
74
86
87
122
191
71
151
103
104
170
V916
31° 59' 37''
P917
P918
P919
P920
P921
171
123
98
106
152
FG.12
FG.12
Com.Gruaro FG.8

🟩 s.d. n.13

🟨 s.d. n.10

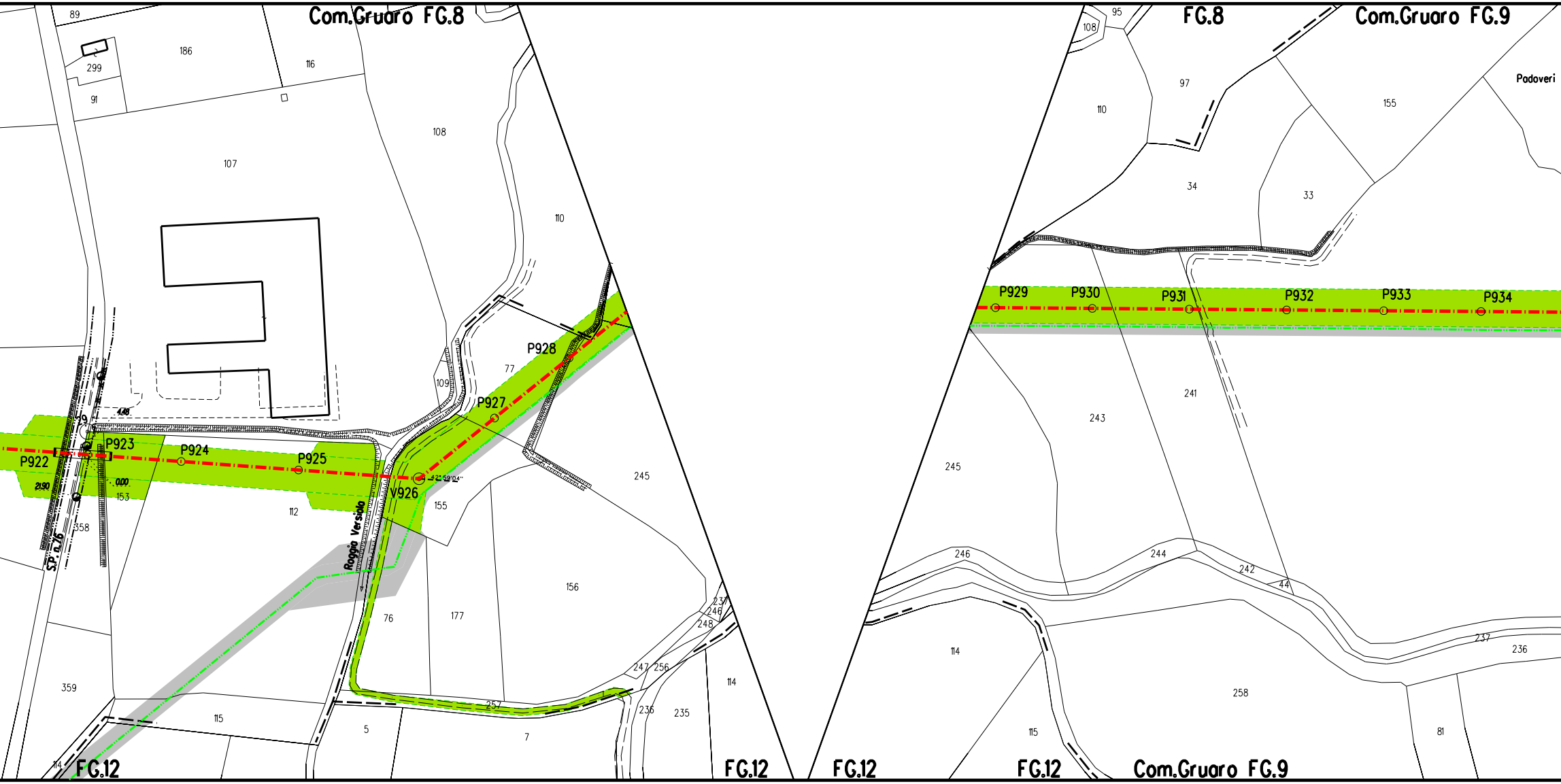

Com.Gruaro FG.8
FG.8
Com.Gruaro FG.9
Padoveri
FG.12
FG.12
FG.12
FG.12
Com.Gruaro FG.9
S.P. n.76
Roggia Versiola
P922
P923
P924
P925
V926
P927
P928
P929
P930
P931
P932
P933
P934
89
186
116
299
91
107
108
110
109
77
245
155
156
177
76
153
358
112
359
115
5
7
257
114
236
235
247
256
248
246
237
95
108
110
97
155
34
33
243
241
245
246
244
242
44
237
236
114
258
115
81

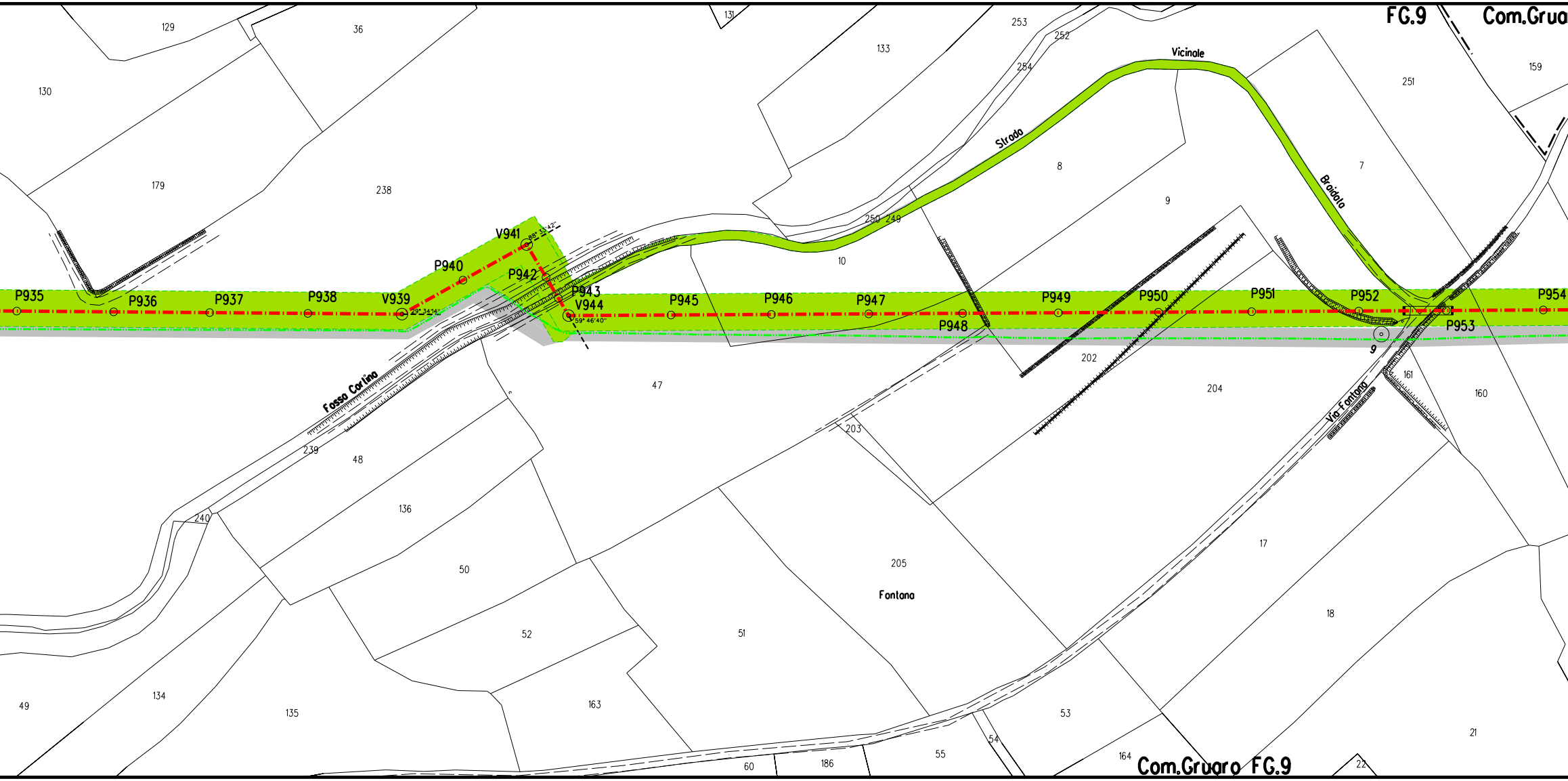
FG.9
Com.Grua
129
36
131
133
253
252
254
Vicinale
251
159
130
179
238
Strada
8
Braidata
7
9
250
249
10
P935
P936
P937
P938
V939
29° 34'14"
P940
V941
88° 33'42"
P942
P943
V944
59° 46'40"
P945
P946
P947
P948
P949
P950
P951
P952
P953
P954
9
202
204
161
160
47
Fosso Corlino
Via Fontana
239
48
203
136
240
50
205
Fontana
17
18
52
51
49
134
135
163
53
21
54
55
164
60
186
22
Com.Gruaro FG.9

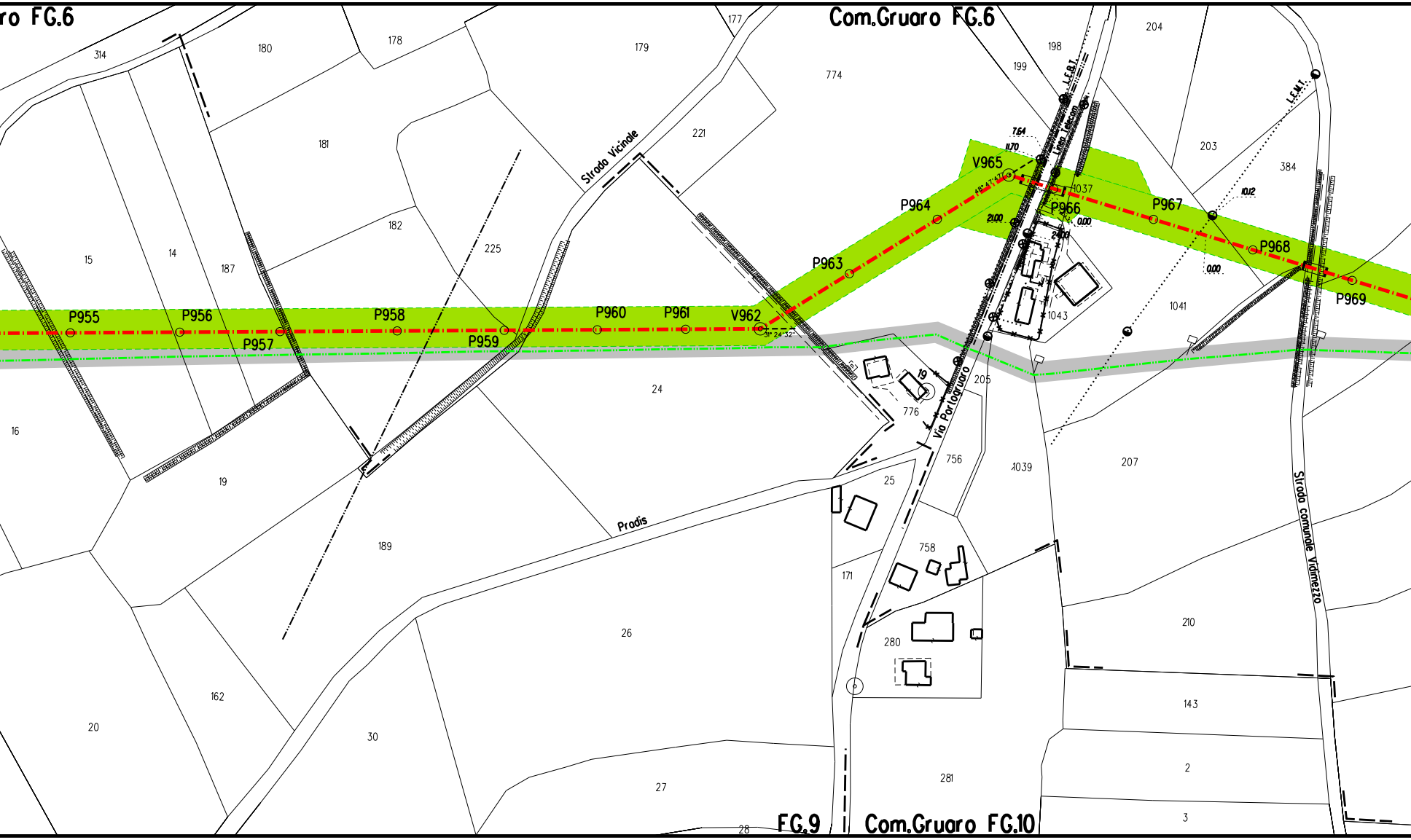
ro FG.6
Com.Gruaro FG.6
314
180
178
179
177
774
198
199
204
181
221
203
384
182
225
Strada Vicinale
L.F.B.T.
L.E.M.T.
Linea telecom
7.64
11.70
V965
P964
21.00
1037
P966
0.00
24.00
P967
10.12
P968
0.00
P969
1043
1041
15
14
187
P963
P955
P956
P957
P958
P959
P960
P961
V962
31°24'32"
16
19
24
776
Via Portogruaro
205
756
1039
207
Strada comunale Vidimezzo
25
Prodis
189
758
171
280
210
26
162
20
30
143
27
281
2
3
28
FG.9
Com.Gruaro FG.10

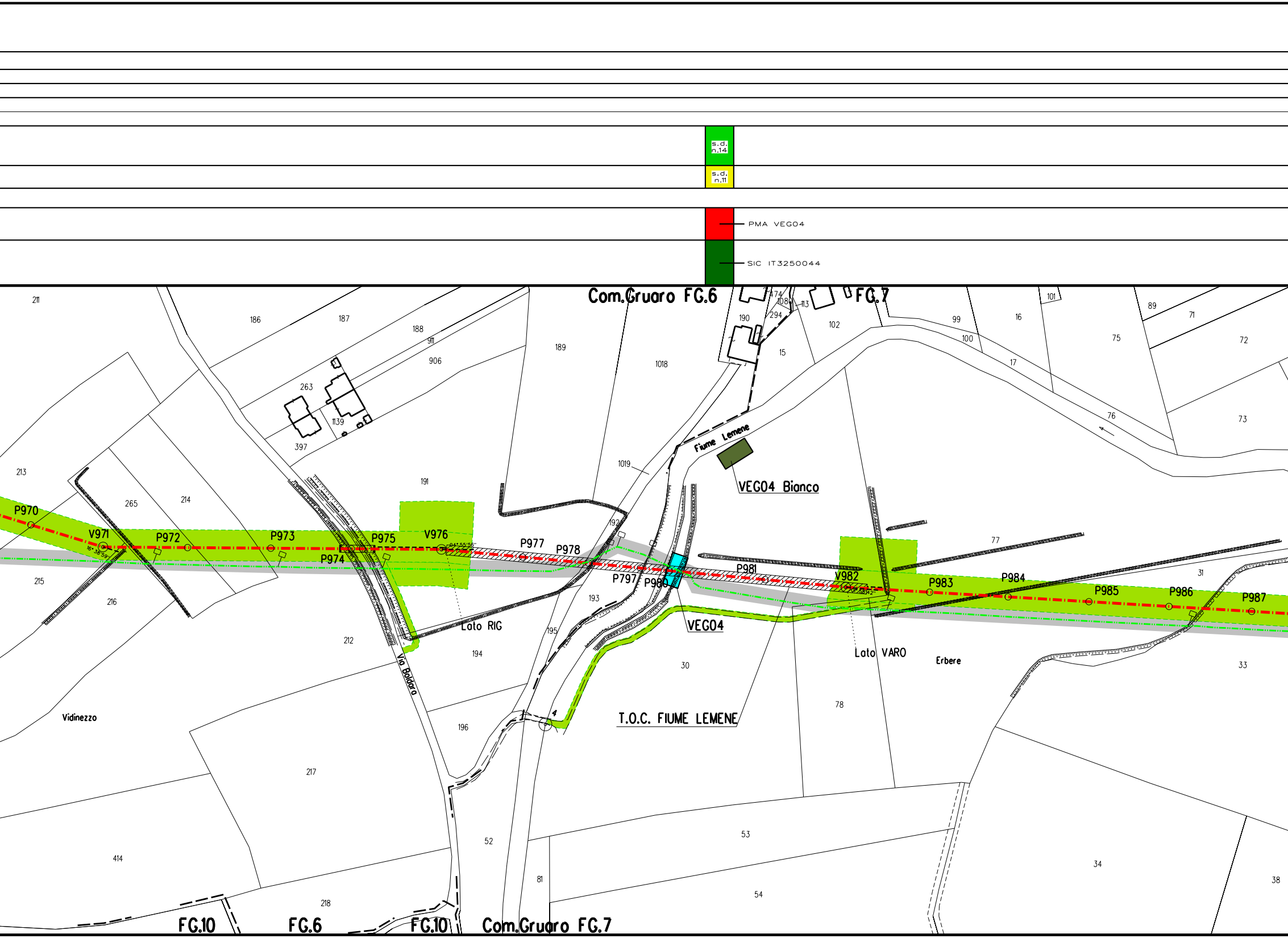

s.d. n.14
s.d. n.11
PMA VEG04
SIC IT3250044
Com.Gruaro FG.6
FG.7
Fiume Lemene
VEG04 Bianco
VEG04
T.O.C. FIUME LEMENE
Lato RIG
Lato VARO
Via Boldara
Vidinezzo
Erbere
P970
V971
P972
P973
P974
P975
V976
P977
P978
P797
P980
P981
V982
P983
P984
P985
P986
P987
FG.10
FG.6
FG.10
Com.Gruaro FG.7
211
186
187
188
911
906
189
1018
190
294
1474
1089
113
102
15
99
100
16
17
101
89
71
72
75
76
73
263
1139
397
191
1019
192
213
265
214
215
216
212
193
194
195
77
31
30
33
196
217
78
414
52
53
34
81
54
218
38
4

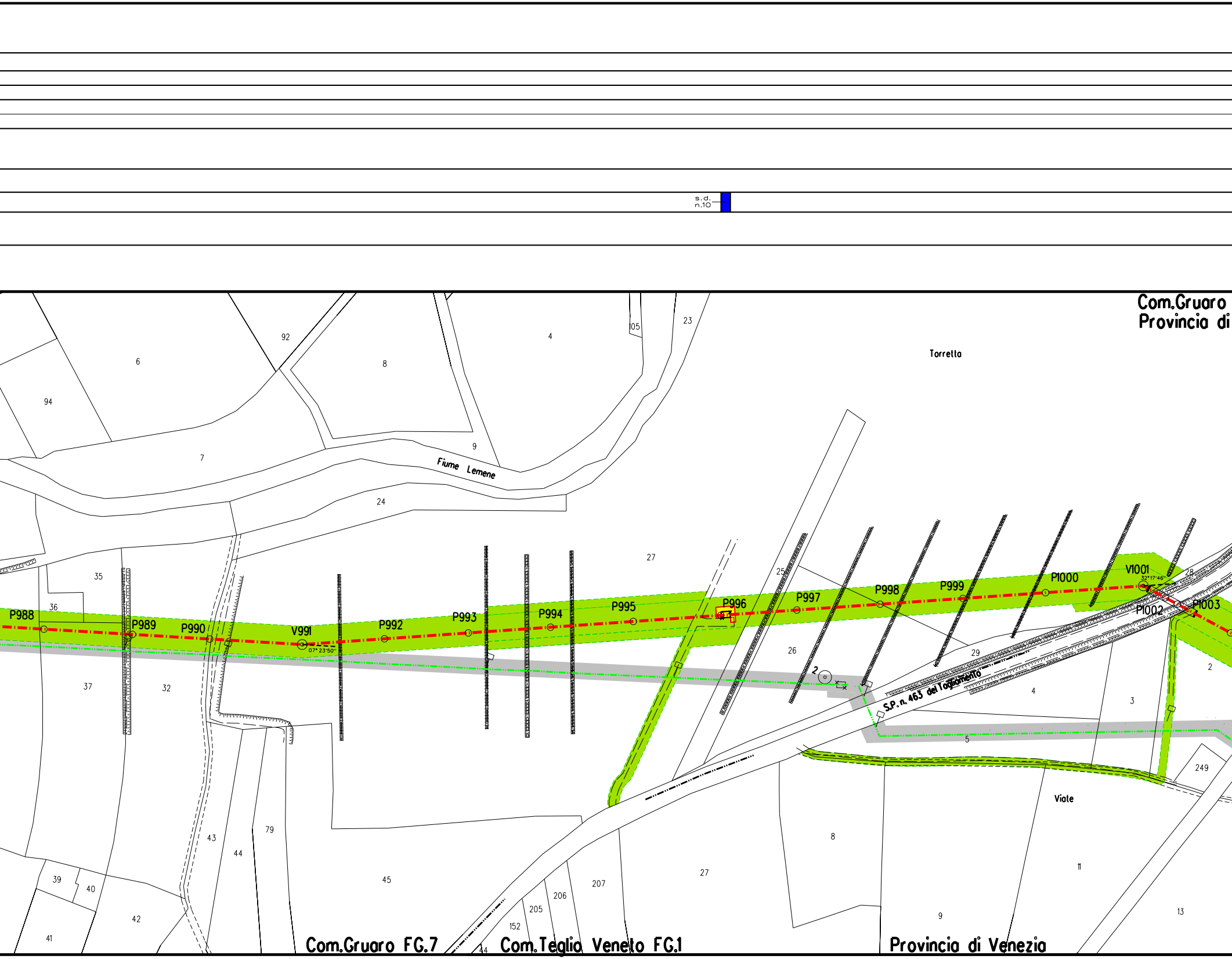
s.d.
n.10
Com.Gruaro
Provincia di
Torretta
Fiume Lemene
P988
P989
P990
V991
07° 23'50"
P992
P993
P994
P995
P996
P997
P998
P999
P1000
V1001
32°17'46"
P1002
P1003
S.P. n. 463 del Tagliamento
Viale
6
92
8
4
105
23
94
7
9
24
27
25
26
35
36
37
32
43
44
79
45
39
40
41
42
29
28
2
3
4
5
249
8
11
9
13
27
207
206
205
152
44
Com.Gruaro FG.7
Com.Teglio Veneto FG.1
Provincia di Venezia

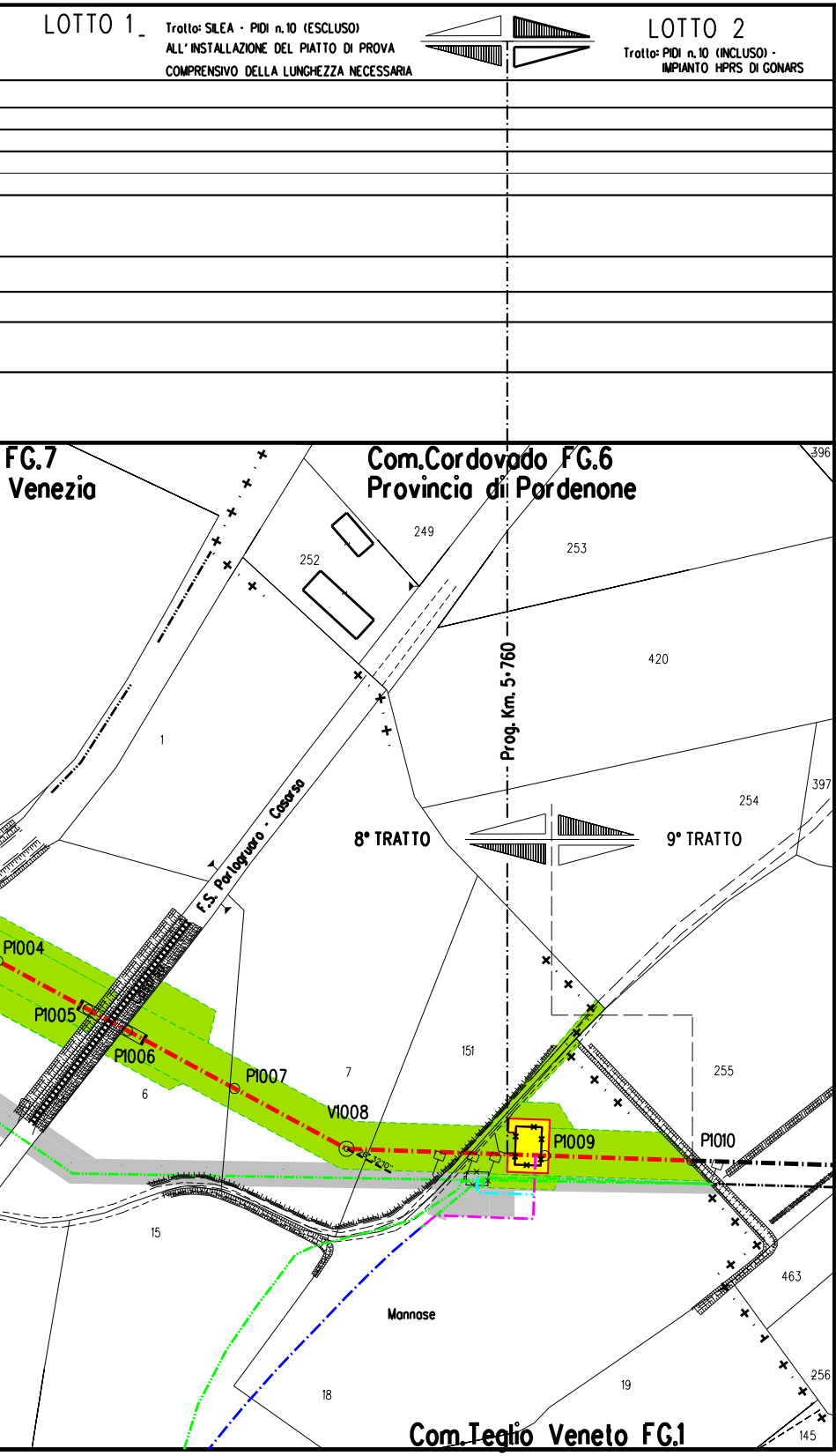
LOTTO 1
Tratto: SILEA - PIDI n.10 (ESCLUSO)
ALL' INSTALLAZIONE DEL PIATTO DI PROVA
COMPRENSIVO DELLA LUNGHEZZA NECESSARIA
LOTTO 2
Tratto: PIDI n.10 (INCLUSO) -
IMPIANTO HPRS DI GONARS
FG.7
Venezia
Com.Cordovado FG.6
Provincia di Pordenone
396
249
252
253
420
Prog. Km. 5+760
1
254
397
F.S. Portogruaro - Casarsa
8° TRATTO
9° TRATTO
P1004
P1005
P1006
P1007
7
6
151
255
V1008
P1009
P1010
15
463
Mannose
18
19
256
145
Com.Teglio Veneto FG.1

LEGENDA

Opera in Progetto / Rilievo	
Condotta in esercizio	— — — —
Condotta in progetto	—·—·—·—
Altre Opere	
Condotta da porre fuori esercizio	—··—··—
Condotta in esercizio	—·—·—·—
Condotta in progetto da altra opera	—·—·—·—
Condotta fuori esercizio	— — — —
Aree di occupazione temporanea	🟩
Allargamenti in corrispondenza di fiumi/ infrastrutture esistenti	A
Strade di accesso provvisorie alle aree di passaggio	S
Piazzole provvisorie per i materiali	P
Impianti in progetto	🟨
Impianti esistenti	☐
Area di occupazione lavori comprese strade di accesso per condotta da porre fuori esercizio	▨
🟦	VEG04 Metanodotto
🟫	VEG04 Area di "bianco"
[n]	INERBIMENTI [numero scheda di dettaglio Allegato 1]
[n]	RIMBOSCHIMENTO CON PIANTAGIONE DIFFUSA [numero scheda di dettaglio Allegato 2]
[n]	IMPIANTI FUORI TERRA [numero scheda di dettaglio Allegato 4]
🟥	PIANO DI MONITORAGGIO AMBIENTALE (PMA)
🟩	RETE NATURA 2000 SIC IT3250044 - Fiumi Reghena e Lemene - Canale Taglio e rogge limitrofe - Cave di Cinto Caomaggiore

DISEGNI DI RIFERIMENTO	N.

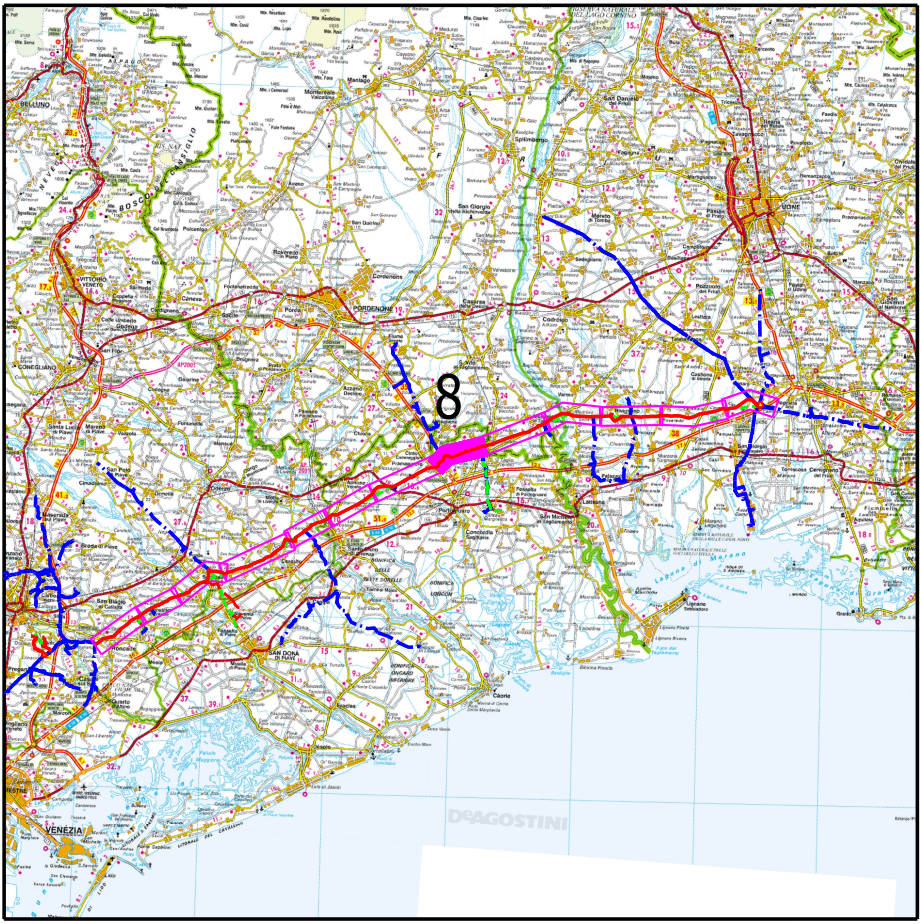
BELLUNO
PORDENONE
UDINE
8
SAN DONÀ DI PIAVE
VENEZIA
DEAGOSTINI

COROGRAFIA

Nei Comuni di CORDOVADO, GRUARO, TEGLIO VENETO

Rev.	DATA	DESCRIZIONE	ELABORATO	VERIFICATO	APPROVATO
2	20/02/2020	EMISSIONE PER AGGIORNAMENTO	TARINI	RAGGI	SABBATINI
1	27/01/2020	EMISSIONE PER AGGIORNAMENTO	TARINI	RAGGI	SABBATINI
0	12/04/2019	EMISSIONE PER APPALTO _ LOTTO 1	TARINI	RAGGI	SABBATINI

CLIENTE snam

PROGETTISTA SAIPEM

WBS CLIENTE NR/17157/R-L01
COD. TEC. 20083
COMM. SAIPEM 023088

UNITA' 100

Impianto: MET. MESTRE - TRIESTE
(20083) RIF. TRATTO SILEA-GONARS DN 400 (16"), DP 75 bar
8° TRATTO: da P.887 a P.1010

DISEGNO LB-19E-81454 ALLEGATO 3/F

REVISIONE 2

PROGETTO DI RIPRISTINO VEGETAZIONALE. INERBIMENTI E RIMBOSCHIMENTI

FG. 1 DI 1

SCALA 1:2000

Il presente disegno e' di proprieta' aziendale - La societa' tutelera' i propri diritti a termine di legge.