DATI TECNICI FUNZIONALI	
INERBIMENTI [numero scheda di dettaglio Allegato 1]	
RIMBOSCHIMENTO CON PIANTAGIONE DIFFUSA [numero s. di d. All. 2]	
IMPIANTI FUORI TERRA [numero scheda di dettaglio Allegato 4]	
PIANO DI MONITORAGGIO AMBIENTALE (PMA)	
RETE NATURA 2000	
CONFINI AMMINISTRATIVI	

DATI CARATTERISTICI

DATI DI COSTRUZIONE

PRESSIONE MASSIMA DI ESERCIZIO (MOP) 64.0 BAR

RIVESTIMENTO GIUNTI DI SALDATURA

Fasce Termorestringenti

DATI GENERALI

DN	100	SP	4.0	[UNI-EN]	5951.49 m
DN	100	SP	5.2	[UNI-EN]	144.51 m

LUNGHEZZA TOTALE IMPIANTO 6096.00 m.

FASE EMISSIONE PER APPALTO

PLANIMETRIA 1:2000

CONFINI AMMINISTRATIVI

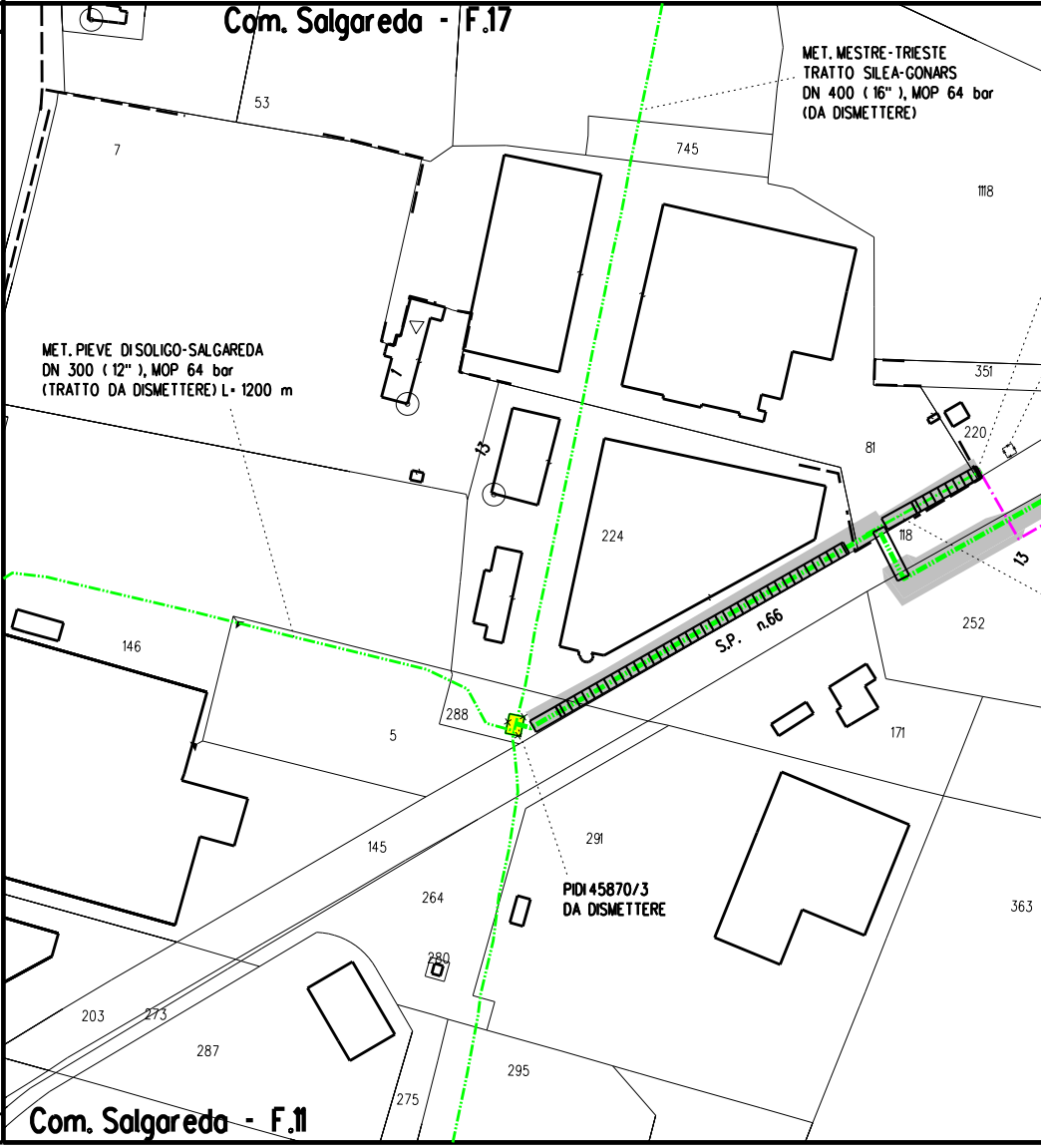
Com. Salgareda - F.17
MET. MESTRE-TRIESTE
TRATTO SILEA-GONARS
DN 400 (16"), MOP 64 bar
(DA DISMETTERE)
53
7
745
1118
MET. PIEVE DI SOLIGO-SALGAREDA
DN 300 (12"), MOP 64 bar
(TRATTO DA DISMETTERE) L= 1200 m
351
220
81
13
224
118
13
252
146
S.P. n.66
288
5
171
145
291
264
PIDI 45870/3
DA DISMETTERE
363
280
203
273
287
295
275
Com. Salgareda - F.11

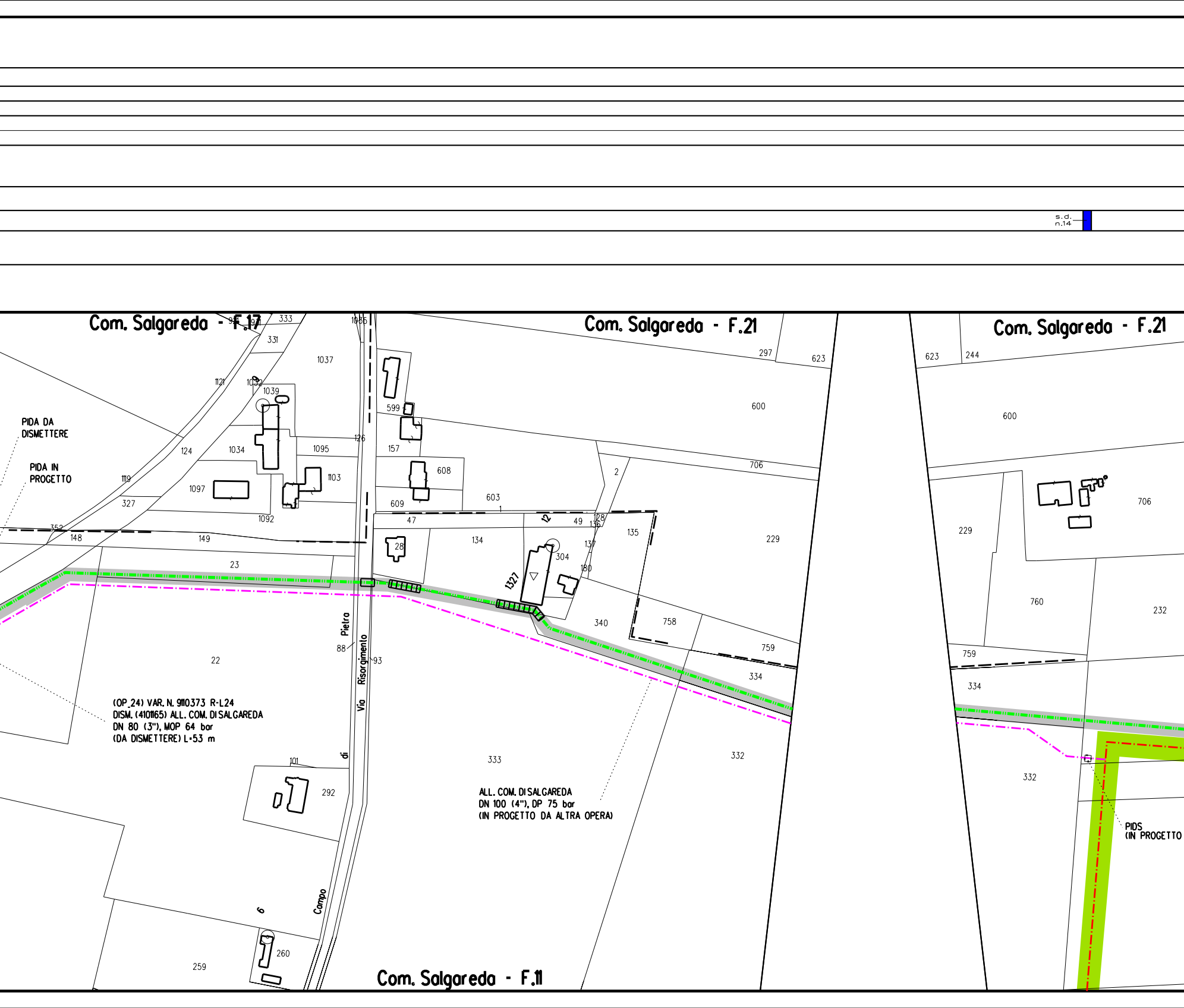
s.d.
n.14
Com. Salgareda - F.17
Com. Salgareda - F.21
Com. Salgareda - F.21
Com. Salgareda - F.11
PIDA DA
DISMETTERE
PIDA IN
PROGETTO
PIDS
(IN PROGETTO
(OP_24) VAR. N. 9110373 R-L24
DISM. (4101165) ALL. COM. DI SALGAREDA
DN 80 (3"), MOP 64 bar
(DA DISMETTERE) L=53 m
ALL. COM. DI SALGAREDA
DN 100 (4"), DP 75 bar
(IN PROGETTO DA ALTRA OPERA)
Via
Risorgimento
di
Pietra
Campo
333
331
1037
1036
1121
1032
1039
599
600
297
623
244
1034
124
1095
126
157
706
1119
1097
1103
608
603
2
327
1092
609
1
47
12
49
128
136
135
229
352
148
149
28
134
137
304
23
1327
180
340
758
759
760
232
88
93
22
334
332
101
292
6
260
259

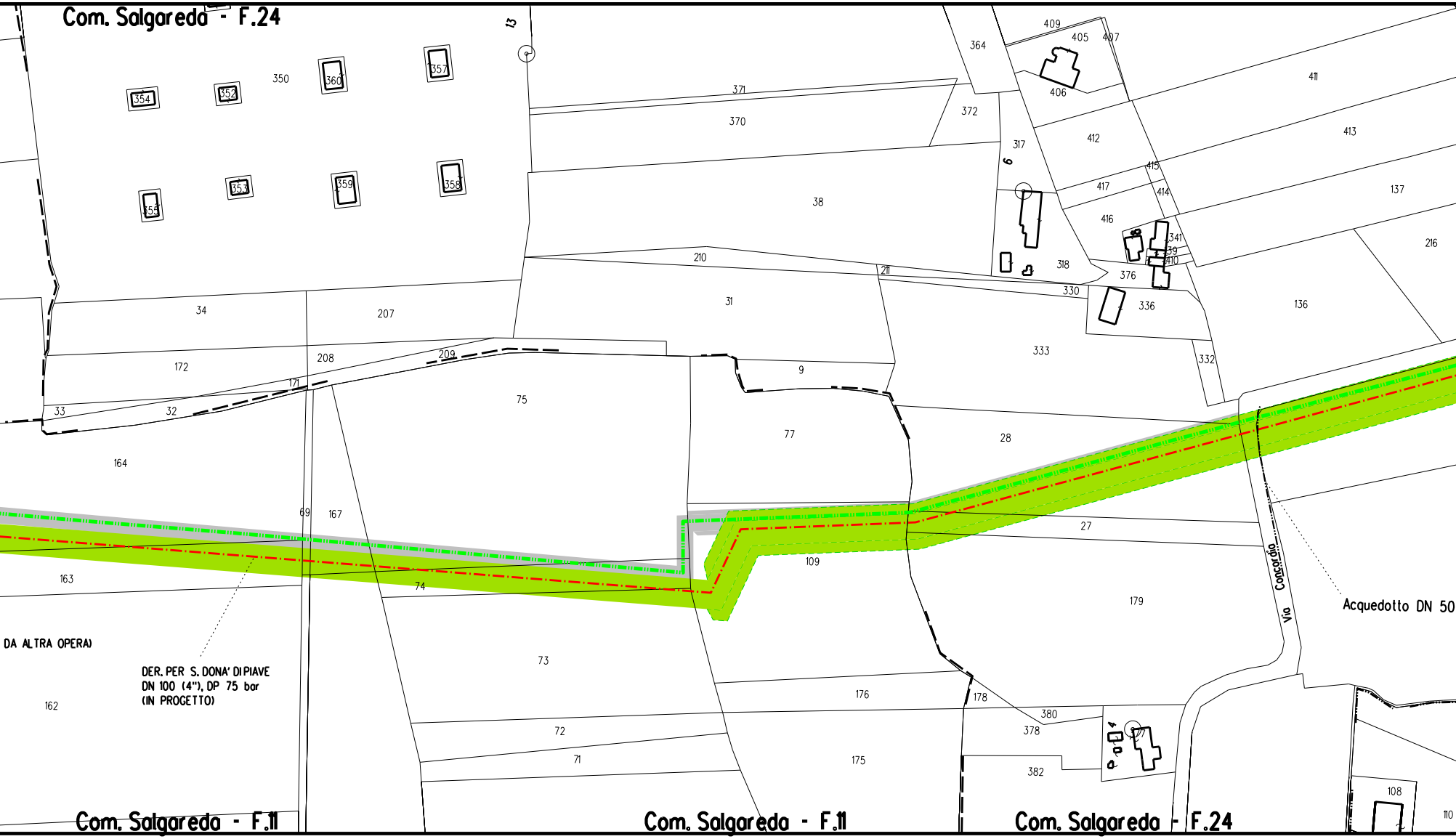
Com. Salgareda - F.24
13
354
352
350
360
357
355
353
359
358
371
370
364
409
405
407
406
372
411
412
413
317
9
415
417
414
137
416
8
341
39
410
38
318
216
210
211
376
330
336
136
34
207
31
333
172
208
209
9
332
171
33
32
75
77
28
164
69
167
27
109
163
74
179
Via Concordia
Acquedotto DN 50
DA ALTRA OPERA)
DER. PER S. DONA' DI PIAVE
DN 100 (4"), DP 75 bar
(IN PROGETTO)
73
162
176
178
380
378
4
72
71
175
382
108
110
Com. Salgareda - F.11
Com. Salgareda - F.11
Com. Salgareda - F.24

s.d. n.21

s.d. n.22

s.d. n.21

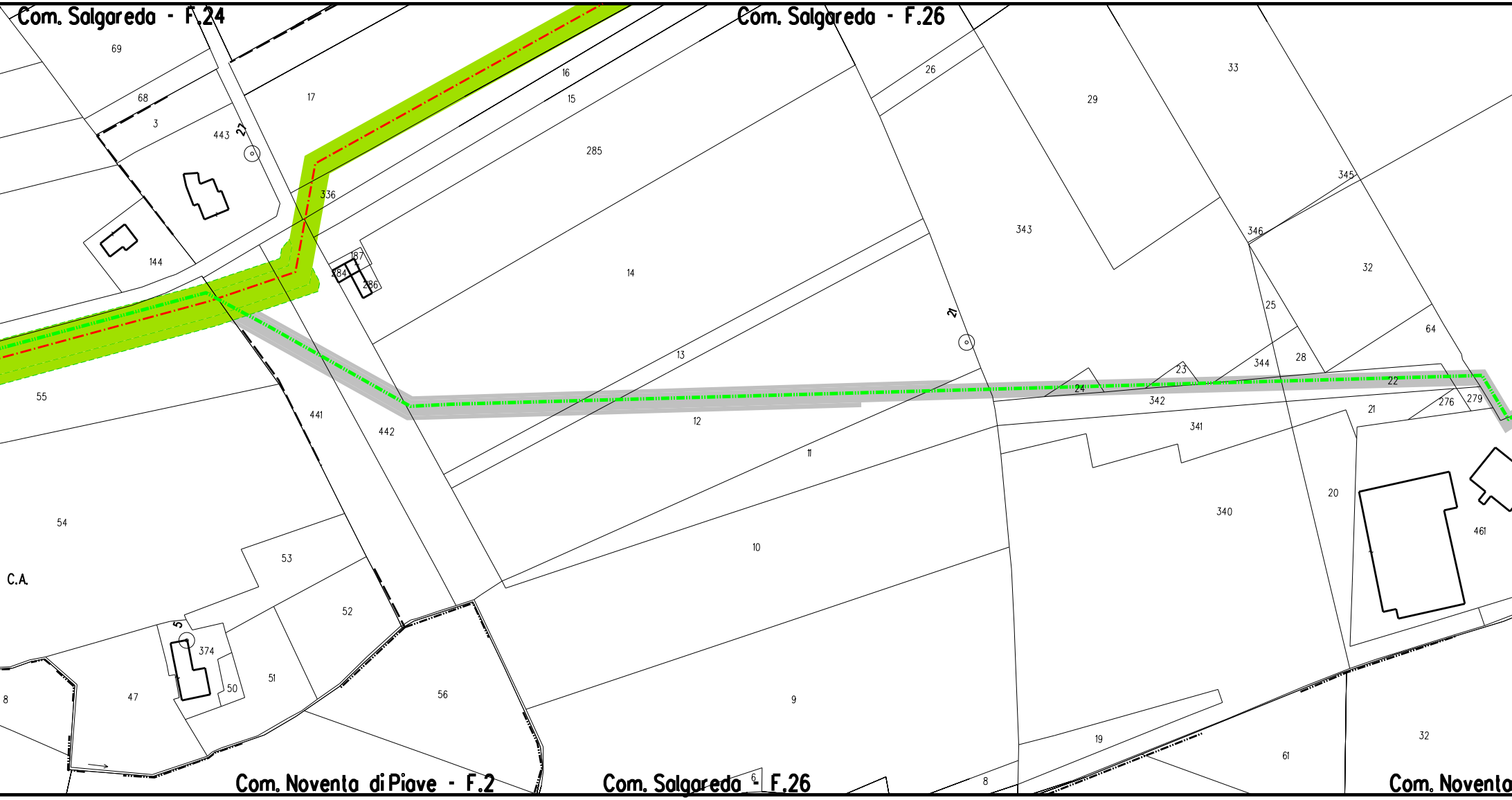

Com. Salgareda - F.24
Com. Salgareda - F.26
69
68
3
443
27
17
16
15
285
336
144
187
284
286
14
26
29
33
343
345
346
32
21
25
64
28
344
23
24
22
342
21
276
279
13
55
441
442
12
11
341
340
20
461
54
C.A.
53
10
52
5
374
50
51
47
8
56
9
19
61
32
8
6
Com. Noventa di Piave - F.2
Com. Salgareda - F.26
Com. Noventa

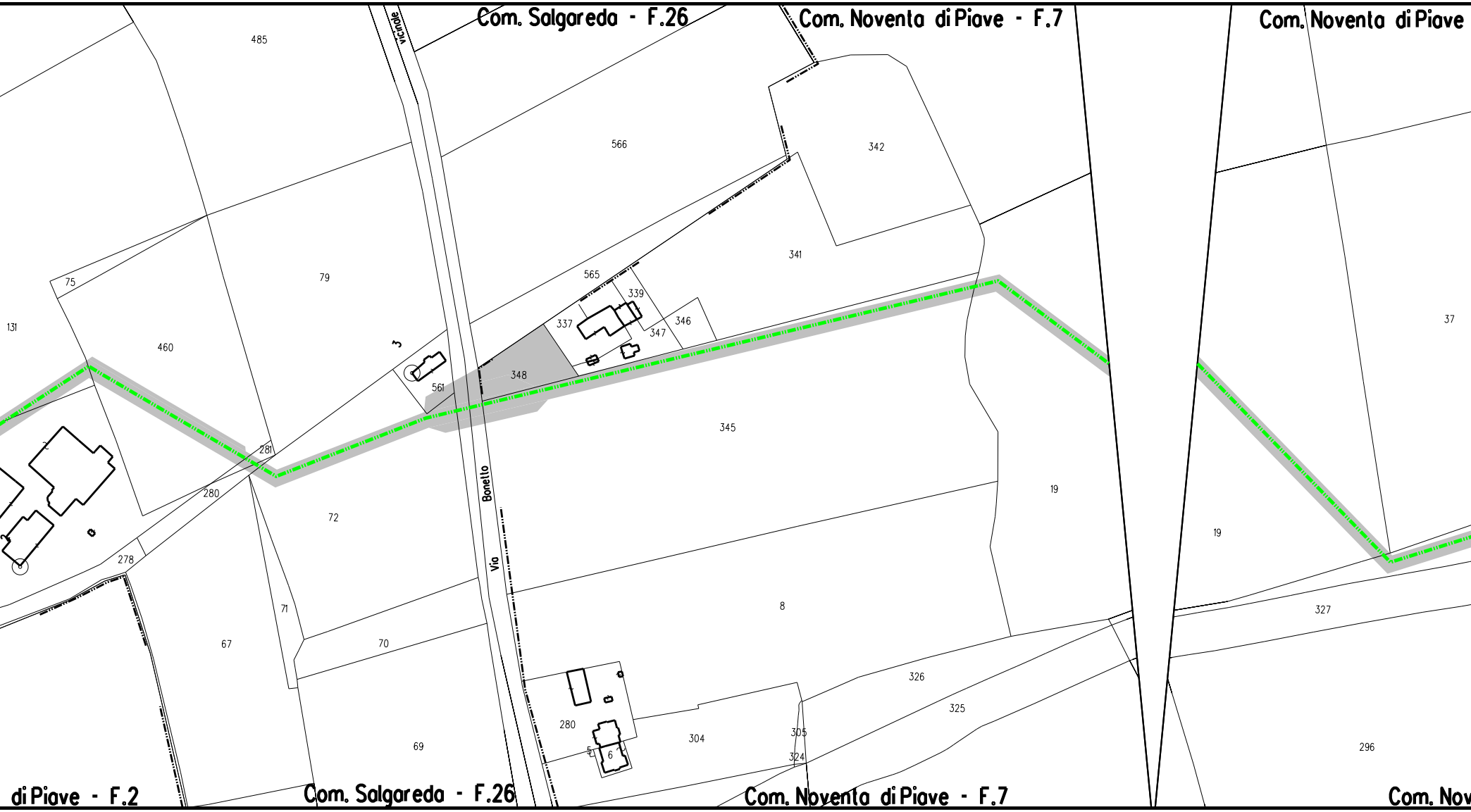
Com. Salgareda - F.26
Com. Noventa di Piave - F.7
Com. Noventa di Piave
vicinale
485
566
342
341
565
339
337
346
347
348
561
3
75
79
131
460
345
19
19
37
281
280
72
Via Bonetto
278
71
67
70
8
327
326
325
280
304
305
324
5
6
69
296
di Piave - F.2
Com. Salgareda - F.26
Com. Noventa di Piave - F.7
Com. Nov

s.d. n.23

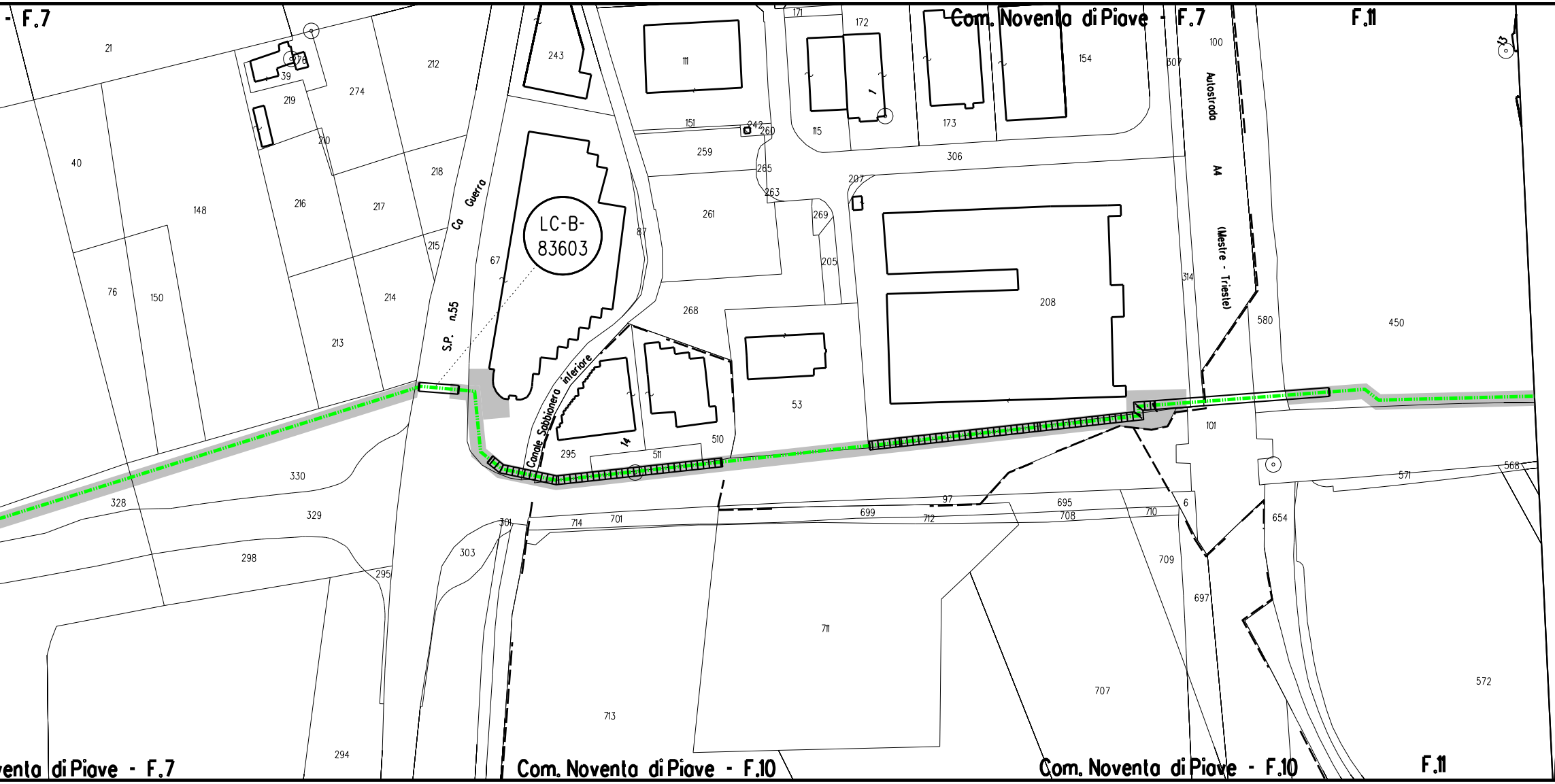

F.7
Com. Noventa di Piave - F.7
F.11
Com. Noventa di Piave - F.7
Com. Noventa di Piave - F.10
Com. Noventa di Piave - F.10
F.11
LC-B-83603
Ca Guerra
S.P. n.55
Canale Sabbionero interiore
Autostrada A4 (Mestre - Trieste)
21
39
219
274
212
243
111
171
172
154
100
307
40
148
210
216
218
217
215
67
87
151
242
260
259
265
263
261
269
205
115
173
306
207
208
76
150
214
213
268
53
314
580
450
330
328
329
298
295
294
303
301
714
701
699
712
97
695
708
710
6
101
571
568
654
709
697
711
713
707
572
295
511
510
14

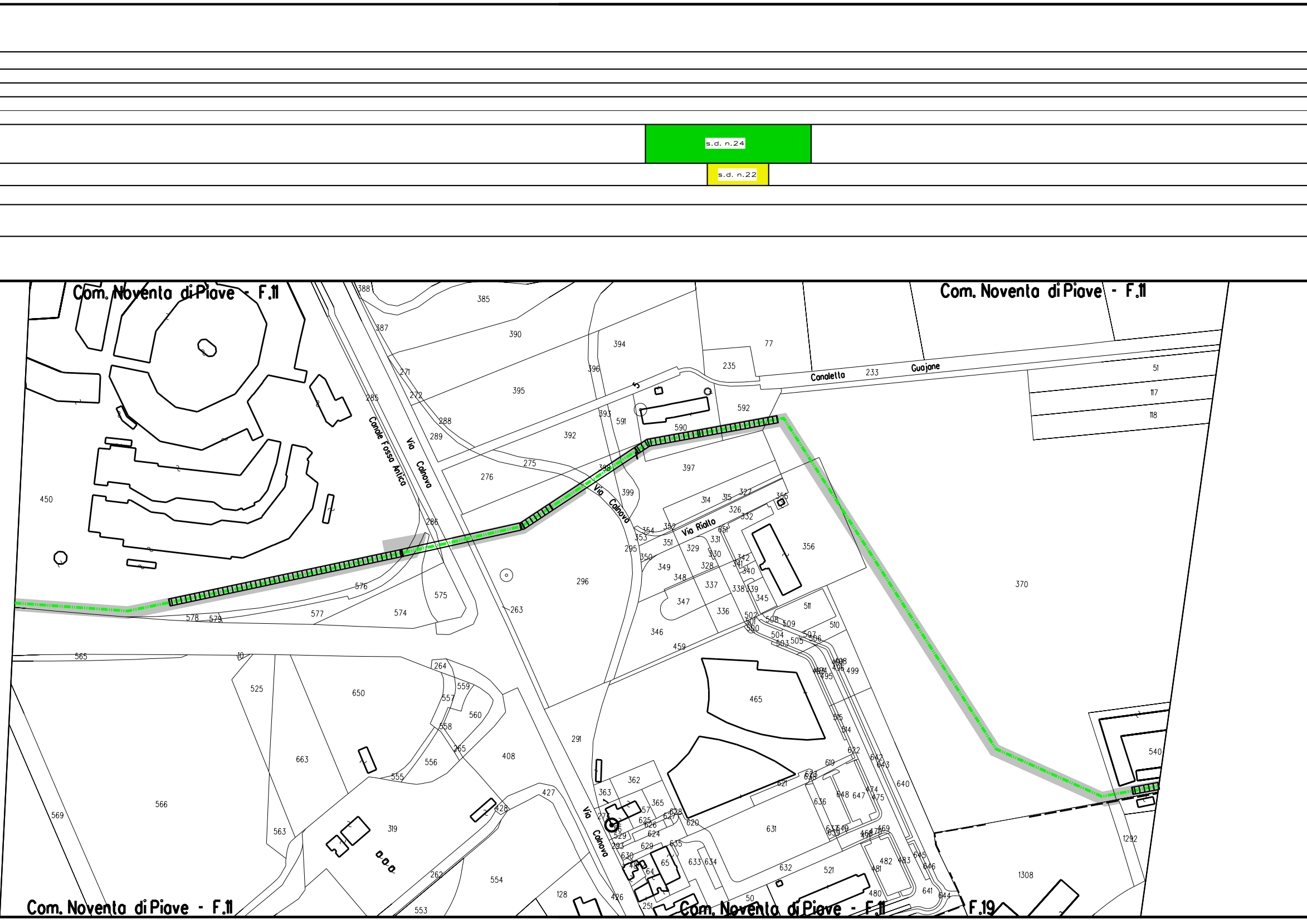
s.d. n.24
s.d. n.22
Com. Noventa di Piave - F.11
Com. Noventa di Piave - F.11
Com. Noventa di Piave - F.11
Com. Noventa di Piave - F.11
F.19
Canale Fosso Antico
Via Calnova
Via Calnova
Via Calnova
Via Rialto
Canaletto
Guajane
450
576
577
578
579
574
575
565
525
650
663
566
569
563
319
554
553
296
370
397
465
631
1308
540
1292

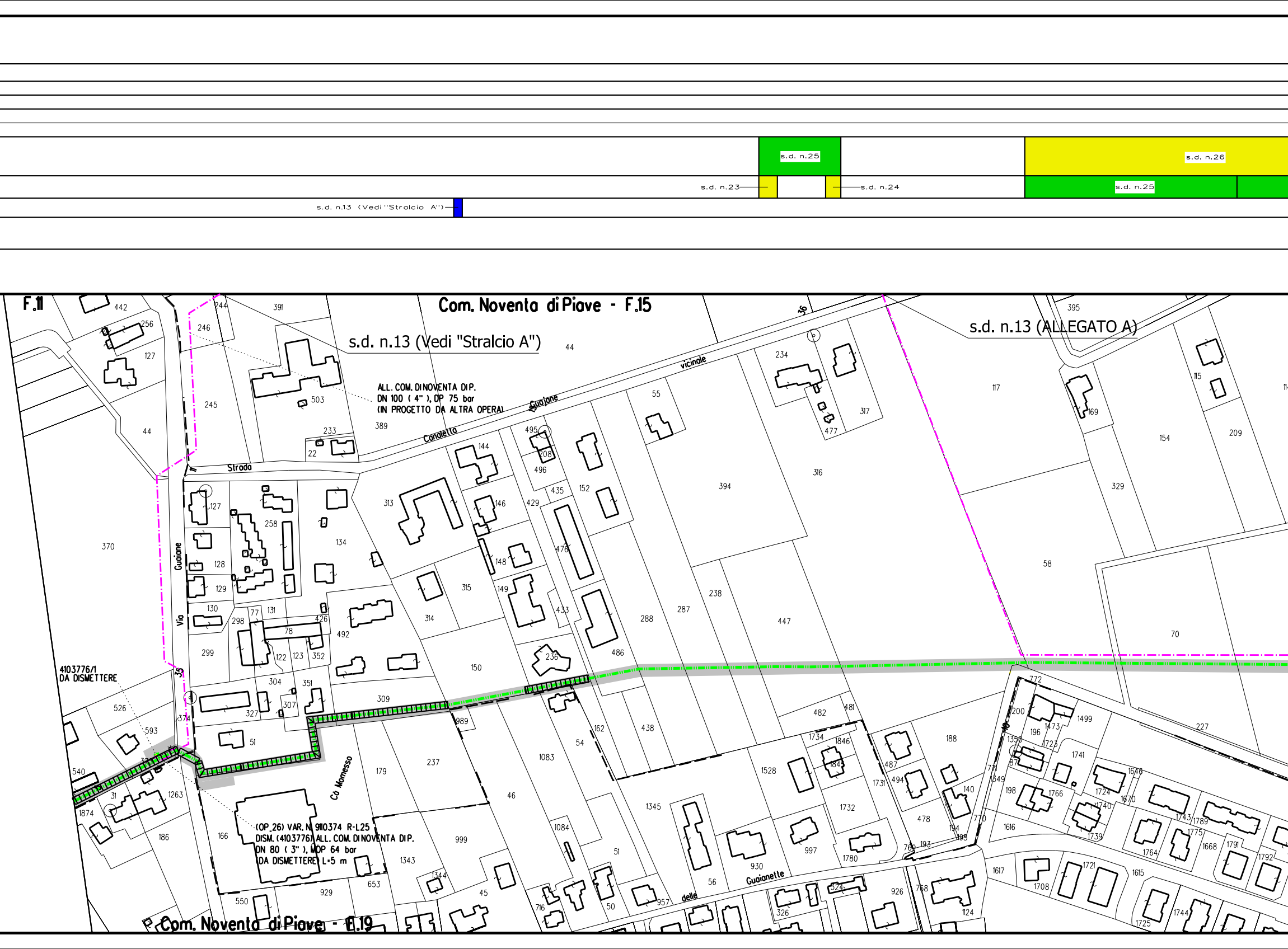
s.d. n.25
s.d. n.26
s.d. n.23
s.d. n.24
s.d. n.25
s.d. n.13 (Vedi "Stralcio A")
F.11
Com. Noventa di Piave - F.15
s.d. n.13 (Vedi "Stralcio A")
s.d. n.13 (ALLEGATO A)
ALL. COM. DI NOVENTA DIP.
DN 100 (4"), DP 75 bar
(IN PROGETTO DA ALTRA OPERA)
Strada vicinale Canaletta Guaione
Via Guaione
Cà Momesso
4103776/1
DA DISMETTERE
(OP.26) VAR. N. 9110374 R-L25
DISM. (4103776) ALL. COM. DI NOVENTA DIP.
DN 80 (3"), MOP 64 bar
(DA DISMETTERE) L=5 m
delle Guaionette
Com. Noventa di Piave - F.19

🟨	
s.d. n.26	

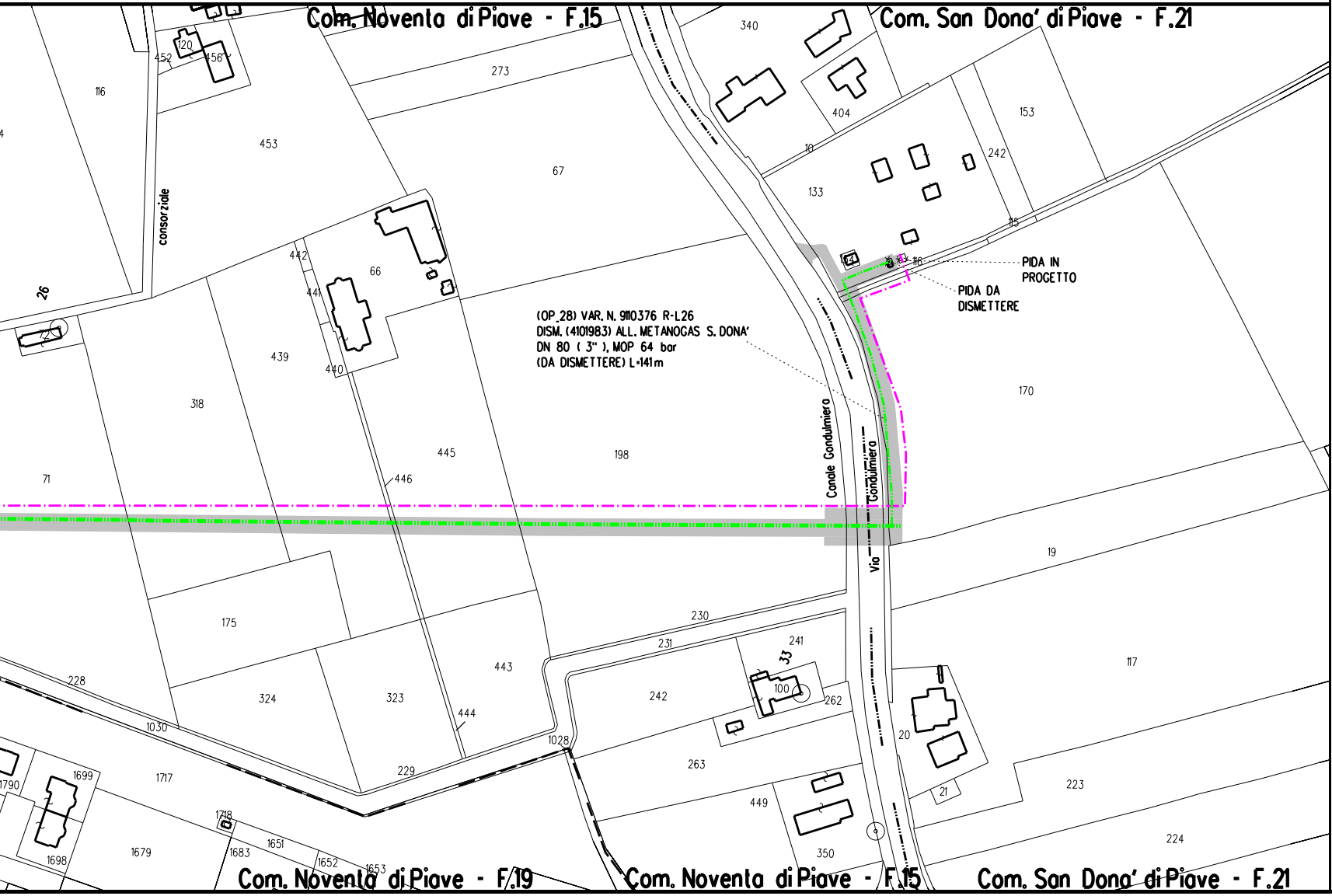
Com. Noventa di Piave - F.15
Com. San Dona' di Piave - F.21
(OP_28) VAR. N. 9110376 R-L26
DISM. (4101983) ALL. METANOGAS S. DONA'
DN 80 (3"), MOP 64 bar
(DA DISMETTERE) L=141m
PIDA IN PROGETTO
PIDA DA DISMETTERE
Canale Gondulmiera
Via Gondulmiera
consorziale
26
33
340
404
10
133
153
242
15
116
273
67
453
120
452
456
116
442
441
440
66
439
318
445
446
198
170
71
19
230
231
241
262
100
242
263
449
350
20
21
117
223
224
175
324
323
443
444
228
1030
229
1028
1699
1717
1790
1698
1679
1718
1683
1651
1652
1653
Com. Noventa di Piave - F.19
Com. Noventa di Piave - F.15
Com. San Dona' di Piave - F.21

STRALCIO A

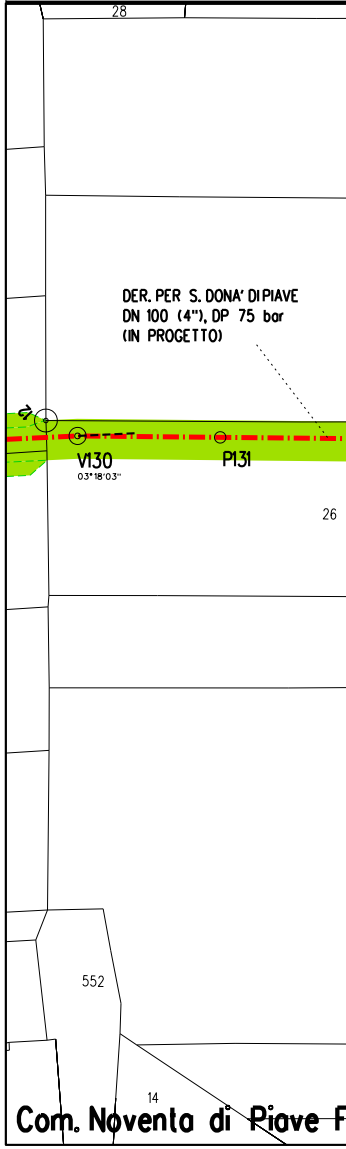
DER. PER S. DONA' DI PIAVE
DN 100 (4"), DP 75 bar
(IN PROGETTO)
V130
03°18'03"
P131
28
26
552
14
Com. Noventa di Piave F

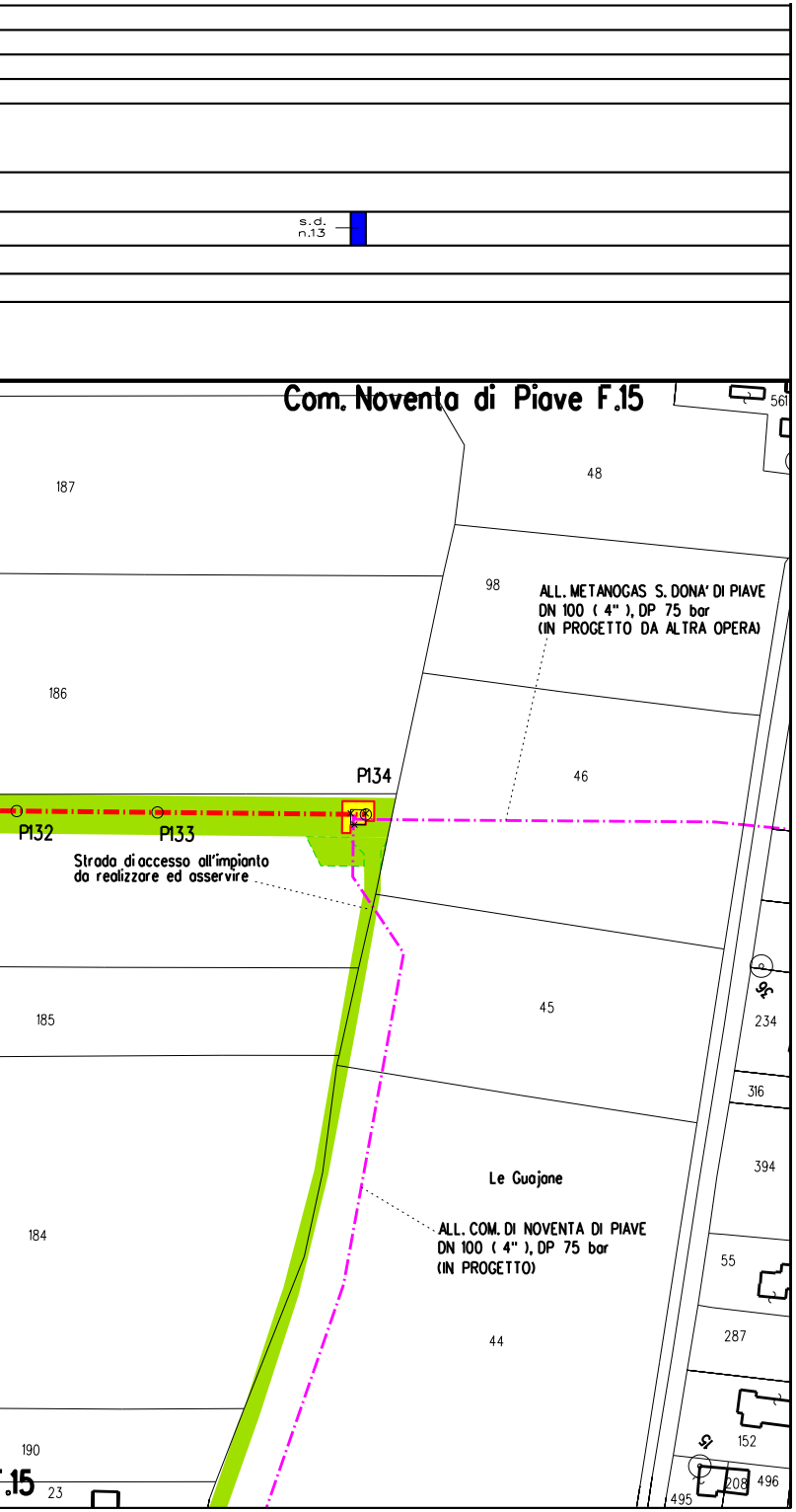
s.d.
n.13
Com. Noventa di Piave F.15
187
48
561
98
ALL. METANOGAS S. DONA' DI PIAVE
DN 100 (4"), DP 75 bar
(IN PROGETTO DA ALTRA OPERA)
186
46
P134
P132
P133
Strada di accesso all'impianto
da realizzare ed asservire
185
45
234
316
394
Le Guajane
184
ALL. COM. DI NOVENTA DI PIAVE
DN 100 (4"), DP 75 bar
(IN PROGETTO)
55
44
287
190
152
F.15
23
208
496
495

LEGENDA

Opera in Progetto / Rilievo

Condotta in esercizio	— — — —
Condotta in progetto	—·—·—·—

Altre Opere

Condotta da porre fuori esercizio	—··—··—
Condotta in esercizio	—·—·—·—
Condotta in progetto da altra opera	—·—·—·—
Condotta fuori esercizio	— — — —
Aree di occupazione temporanea	🟩
Allargamenti in corrispondenza di fiumi/ infrastrutture esistenti	A
Strade di accesso provvisorie alle aree di passaggio	S
Piazzole provvisorie per i materiali	P
Impianti in progetto	🟨
Impianti esistenti	⬜
Area di occupazione lavori comprese strade di accesso per condotta da porre fuori esercizio	▨

🟦	VEG Metanodotto
🟫	VEG Area di "bianco"
[n]	INERBIMENTI [numero scheda di dettaglio Allegato 1]
[n]	RIMBOSCHIMENTO CON PIANTAGIONE DIFFUSA [numero scheda di dettaglio Allegato 2]
[n]	IMPIANTI FUORI TERRA [numero scheda di dettaglio Allegato 4]
🟥	PIANO DI MONITORAGGIO AMBIENTALE (PMA)
🟩	RETE NATURA 2000

Il presente disegno

Il presente disegno e' di proprieta' aziendale - La societa' tutelera' i propri diritti a termine di legge.

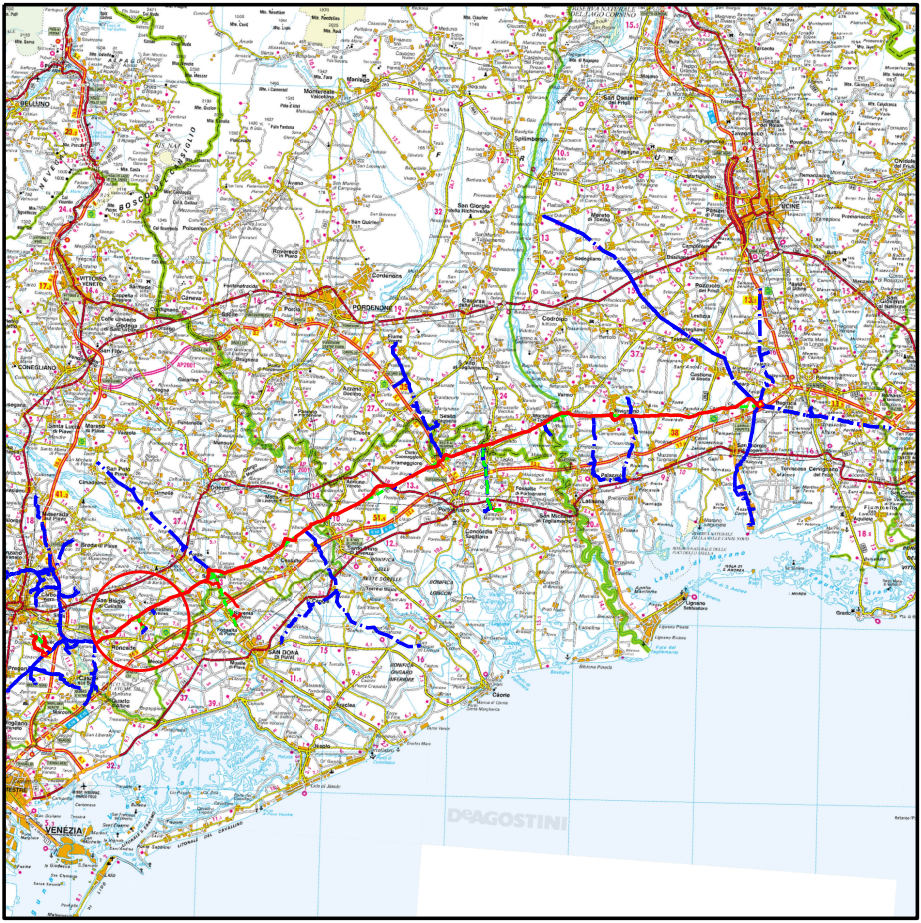
DeAGOSTINI

COROGRAFIA SCALA 1: 600.000 F

Nei Comuni di NOVENTA DI PIAVE, SALGAREDA, SAN DONA' DI PIAVE

LA PLANIMETRIA CONTIENE ANCHE LA DISMISSIONE DEI SEGUENTI ALLACCI
(9110373) ALL. COM. DI SALGAREDA DN 80 (3"), MOP 64 bar
(9110374) ALL. COM. DI NOVENTA DI P. DN 80 (3"), MOP 64 bar
(9110376) ALL. METANOGAS S. DONA' DN 80 (3"), MOP 64 bar

Rev.	DATA	DESCRIZIONE	ELABORATO	VERIFICATO	APPROVATO
2	20/02/2020	EMISSIONE PER AGGIORNAMENTO	TARINI	RAGGI	SABBATINI
1	27/01/2020	EMISSIONE PER AGGIORNAMENTO	TARINI	RAGGI	SABBATINI
0	12/04/2019	EMISSIONE PER APPALTO _ LOTTO 1	TARINI	RAGGI	SABBATINI

CLIENTE snam

PROGETTISTA SAIPEM

WBS CLIENTE
NR/17157/R-L23
COD. TEC. 9110372
COMM. SAIPEM 023088

UNITA' 000

Impianto: (9110372) DISMISSIONE 4500310
DER. PER S. DONA' DI P. DN 100 (4"), MOP 64 BAR

DISEGNO
LA-19E-80007
ALLEGATO 3/G

REVISIONE 2

PROGETTO DI RIPRISTINO VEGETAZIONALE
INERBIMENTI E RIMBOSCHIMENTI

FG. 1 DI 1

SCALA 1:2000

e' di proprieta' aziendale - La societa' tutelera' i propri diritti a termine di legge.