DATI TECNICI FUNZIONALI		
	INERBIMENTI [numero scheda di dettaglio Allegato 1]	
	RIMBOSCHIMENTO CON PIANTAGIONE DIFFUSA [numero s. di d. All. 2]	
	IMPIANTI FUORI TERRA [numero scheda di dettaglio Allegato 4]	
	PIANO DI MONITORAGGIO AMBIENTALE (PMA)	
	RETE NATURA 2000	
	CONFINI AMMINISTRATIVI	

DATI CARATTERISTICI

DATI DI COSTRUZIONE

PRESSIONE MASSIMA DI ESERCIZIO (MOP) 64.0 BAR

RIVESTIMENTO GIUNTI DI SALDATURA

Fasce Termorestringenti

DATI GENERALI

DN 100 SP 4.0 [UNI-EN] 7974.00 m

LUNGHEZZA TOTALE IMPIANTO 7974.00 m.

FASE EMISSIONE PER AUTORIZZAZIONE UNICA 327

PLANIMETRIA 1:2000

CONFINI AMMINISTRATIVI

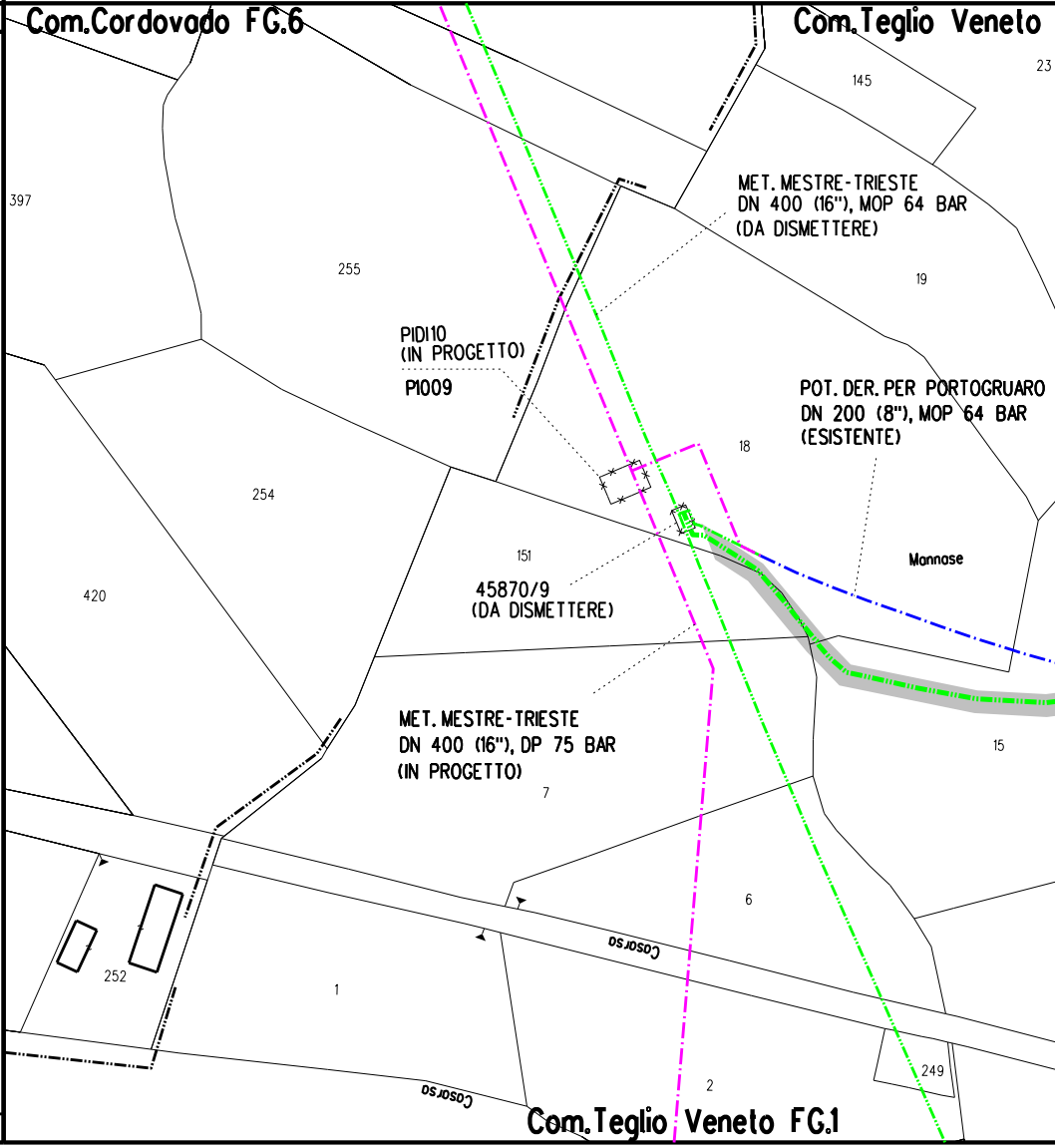
Com.Cordovado FG.6
Com.Teglio Veneto
145
23
397
MET. MESTRE-TRIESTE
DN 400 (16"), MOP 64 BAR
(DA DISMETTERE)
255
19
PIDI10
(IN PROGETTO)
P1009
POT. DER. PER PORTOGRUARO
DN 200 (8"), MOP 64 BAR
(ESISTENTE)
18
254
151
Mannase
45870/9
(DA DISMETTERE)
420
MET. MESTRE-TRIESTE
DN 400 (16"), DP 75 BAR
(IN PROGETTO)
15
7
6
Casarsa
252
1
249
Casarsa
2
Com.Teglio Veneto FG.1

FG.1

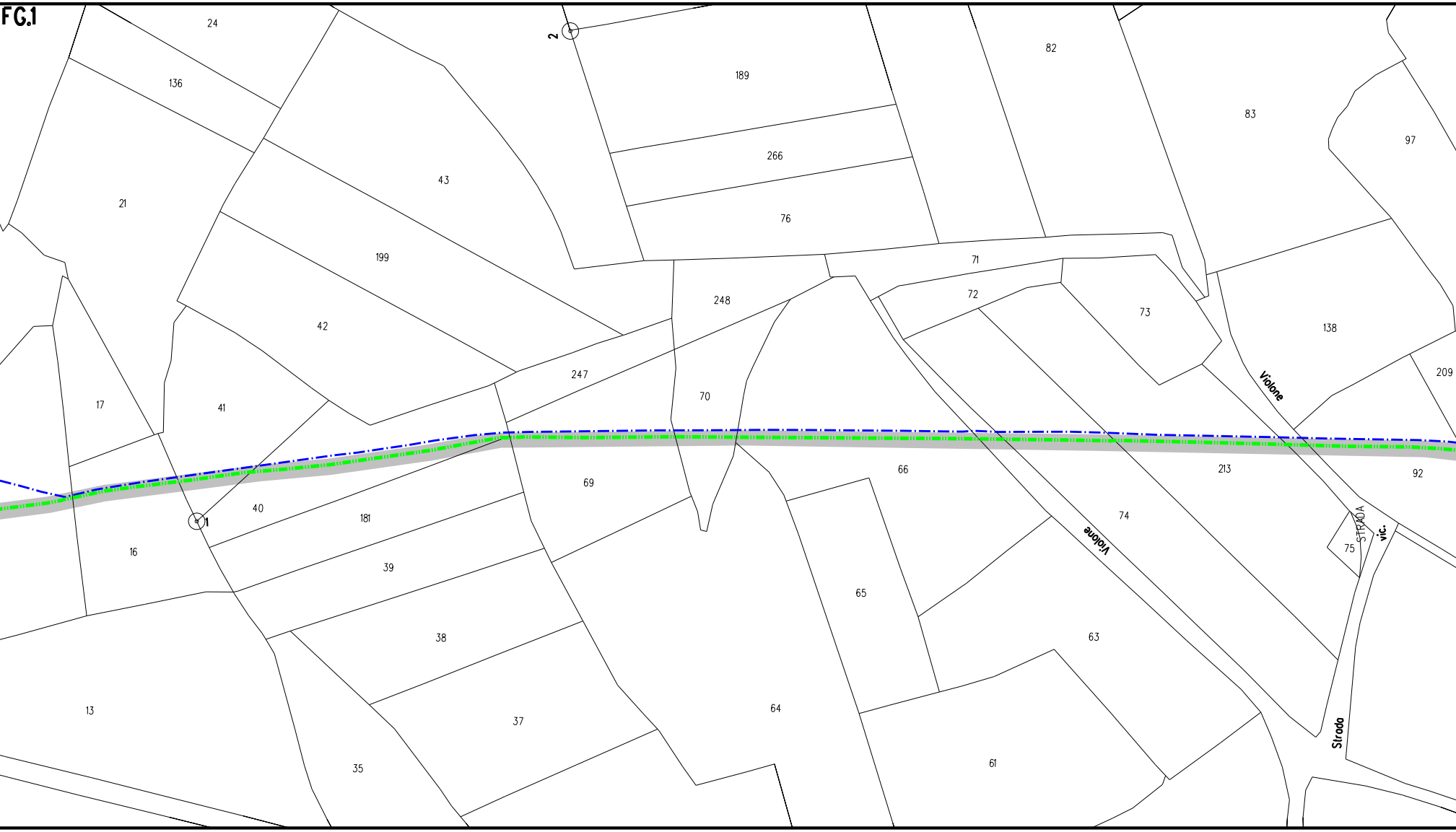
24
136
21
43
199
42
41
17
16
40
181
39
38
37
35
13
2
1
189
266
76
248
247
70
69
64
71
72
73
82
83
97
138
209
213
92
66
65
63
61
74
75
Violone
Violone
STRADA
vic.
Strada

	🟩 s.d. n.31	
	🟨 s.d. n.31	

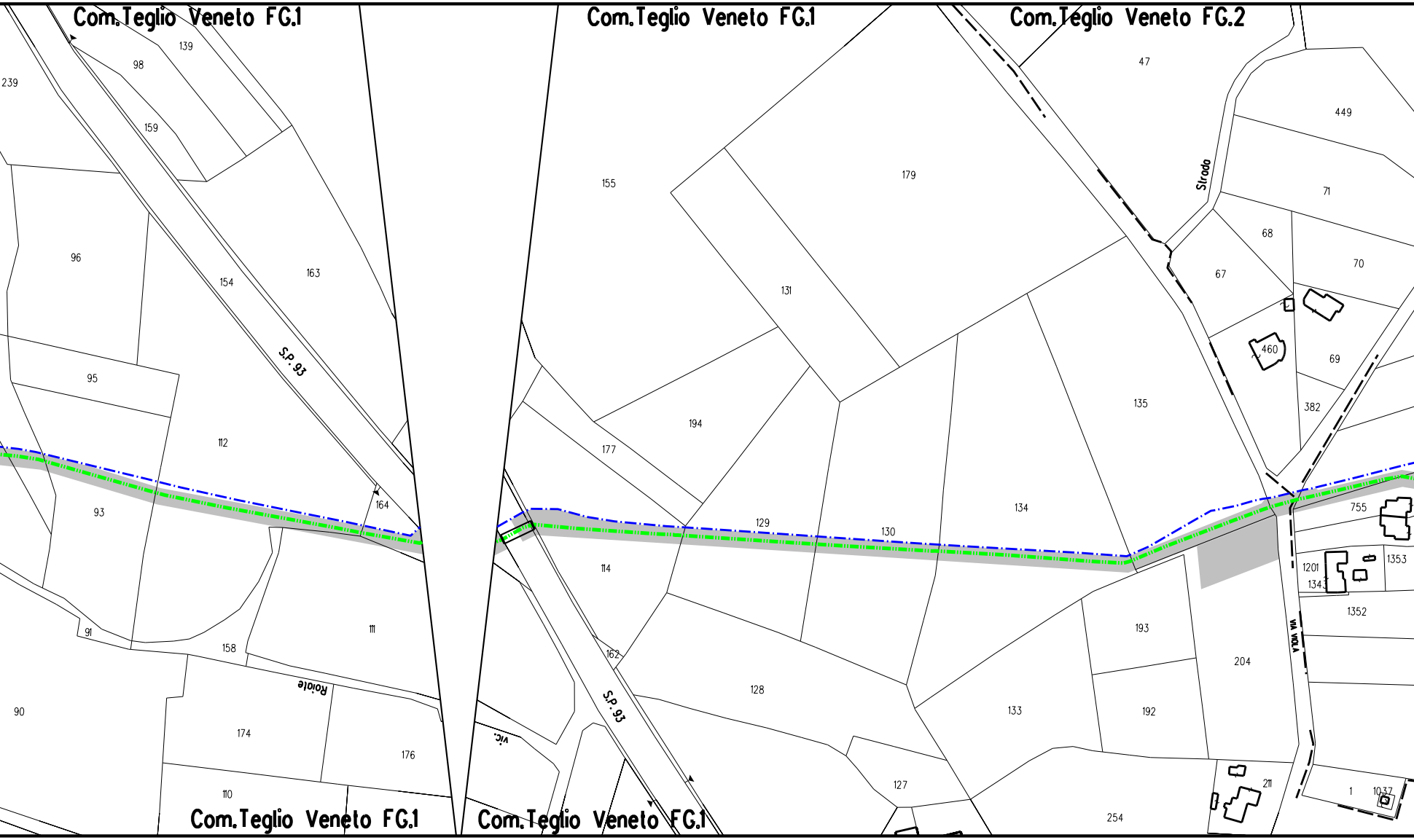
Com.Teglio Veneto FG.1
Com.Teglio Veneto FG.1
Com.Teglio Veneto FG.2
239
98
139
159
96
154
163
S.P. 93
95
112
93
164
91
158
111
Roiole
90
174
176
110
Com.Teglio Veneto FG.1
155
179
131
194
177
129
130
134
135
114
162
S.P. 93
vic.
128
133
127
254
Com.Teglio Veneto FG.1
47
449
Strada
71
68
67
70
460
69
382
755
1353
1201
134
1352
193
204
VIA VIOLA
192
211
1
1037

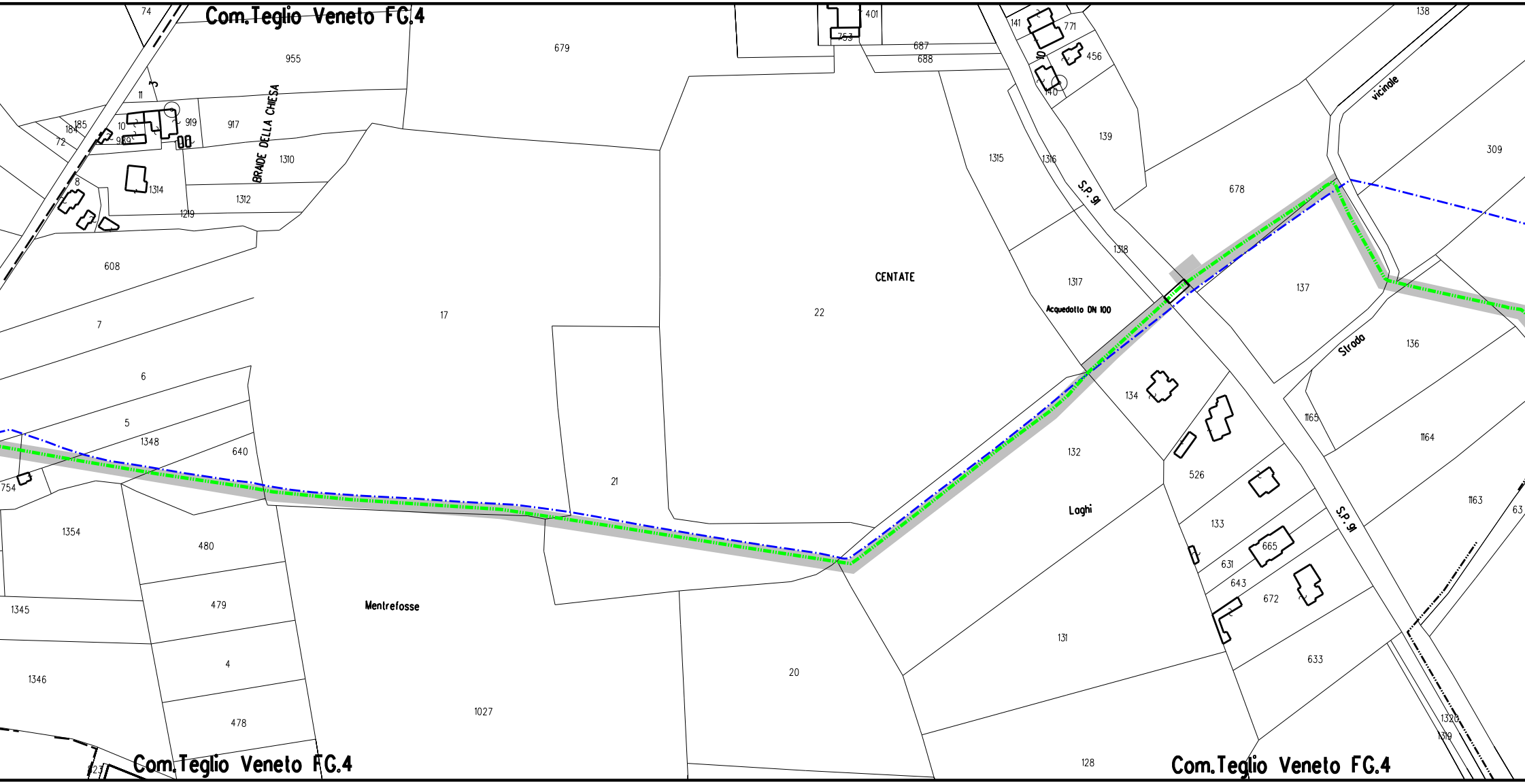
Com.Teglio Veneto FG.4
74
955
679
401
753
687
688
141
771
456
10
140
138
vicinale
309
139
11
3
185
184
72
10
989
919
917
BRAIDE DELLA CHIESA
1310
1315
1316
S.P. 91
678
8
1314
1312
1219
608
1318
137
CENTATE
1317
7
17
22
Acquedotto DN 100
Strada
136
6
134
5
1348
640
1165
1164
132
754
21
526
1354
480
Loghi
1163
133
S.P. 91
63
665
631
1345
479
Mentrefosse
643
672
4
131
1346
20
633
478
1027
1320
1319
128
123
Com.Teglio Veneto FG.4
Com.Teglio Veneto FG.4

	🟩 s.d. n.32	
	🟨 s.d. n.32	

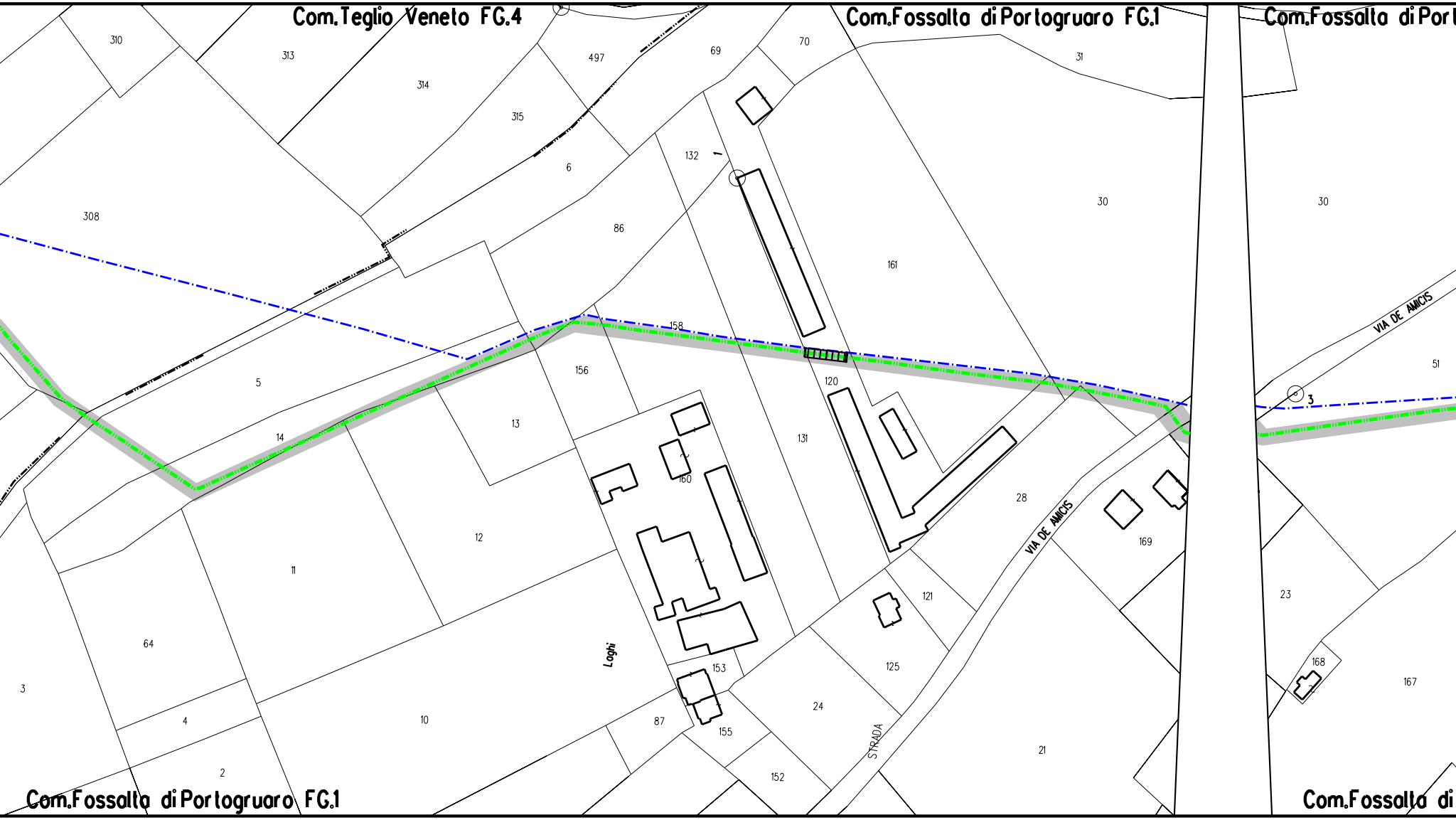
Com.Teglio Veneto FG.4
Com.Fossalta di Portogruaro FG.1
Com.Fossalta di Port
310
313
314
315
497
69
70
31
132
6
308
86
30
30
161
158
5
156
13
120
131
51
VIA DE AMICIS
3
14
160
28
VIA DE AMICIS
169
12
11
121
23
64
Loghi
153
125
168
167
3
4
10
87
24
155
STRADA
21
2
152
Com.Fossalta di Portogruaro FG.1
Com.Fossalta di

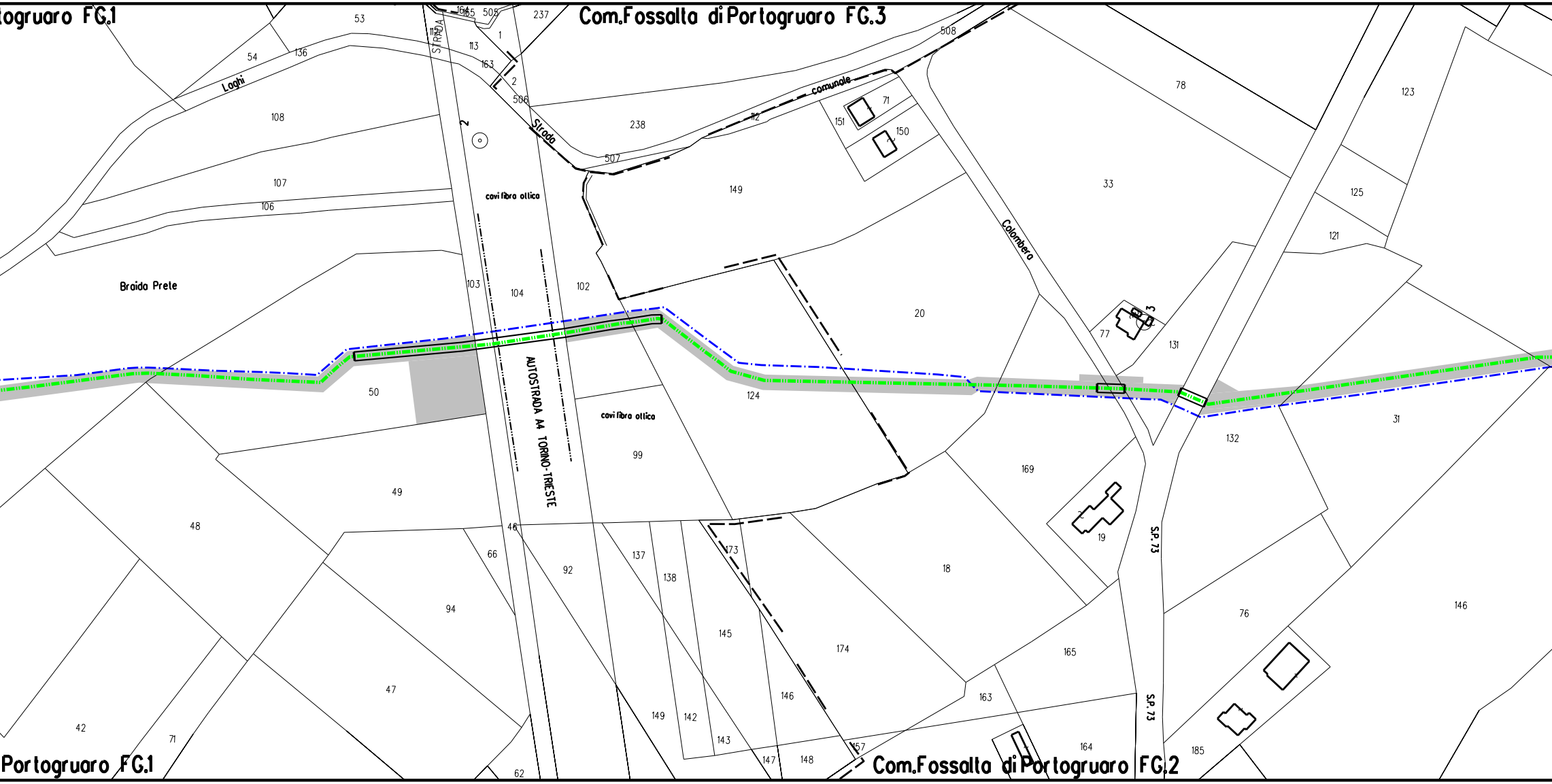

ogruaro FG.1
Com.Fossalta di Portogruaro FG.3
Portogruaro FG.1
Com.Fossalta di Portogruaro FG.2
STRADA
Strada
Loghi
Strada comunale
Colombero
Braida Prete
cavi fibra ottica
cavi fibra ottica
AUTOSTRADA A4 TORINO-TRIESTE
S.P. 73
S.P. 73
2
53
54
136
108
107
106
164
165
505
237
112
113
1
163
2
506
238
507
508
112
71
151
150
149
78
123
33
125
121
3
77
131
20
102
103
104
50
124
99
31
132
169
19
49
48
46
66
92
137
138
173
18
76
146
94
145
174
165
47
146
163
149
142
143
42
71
62
147
148
157
164
185

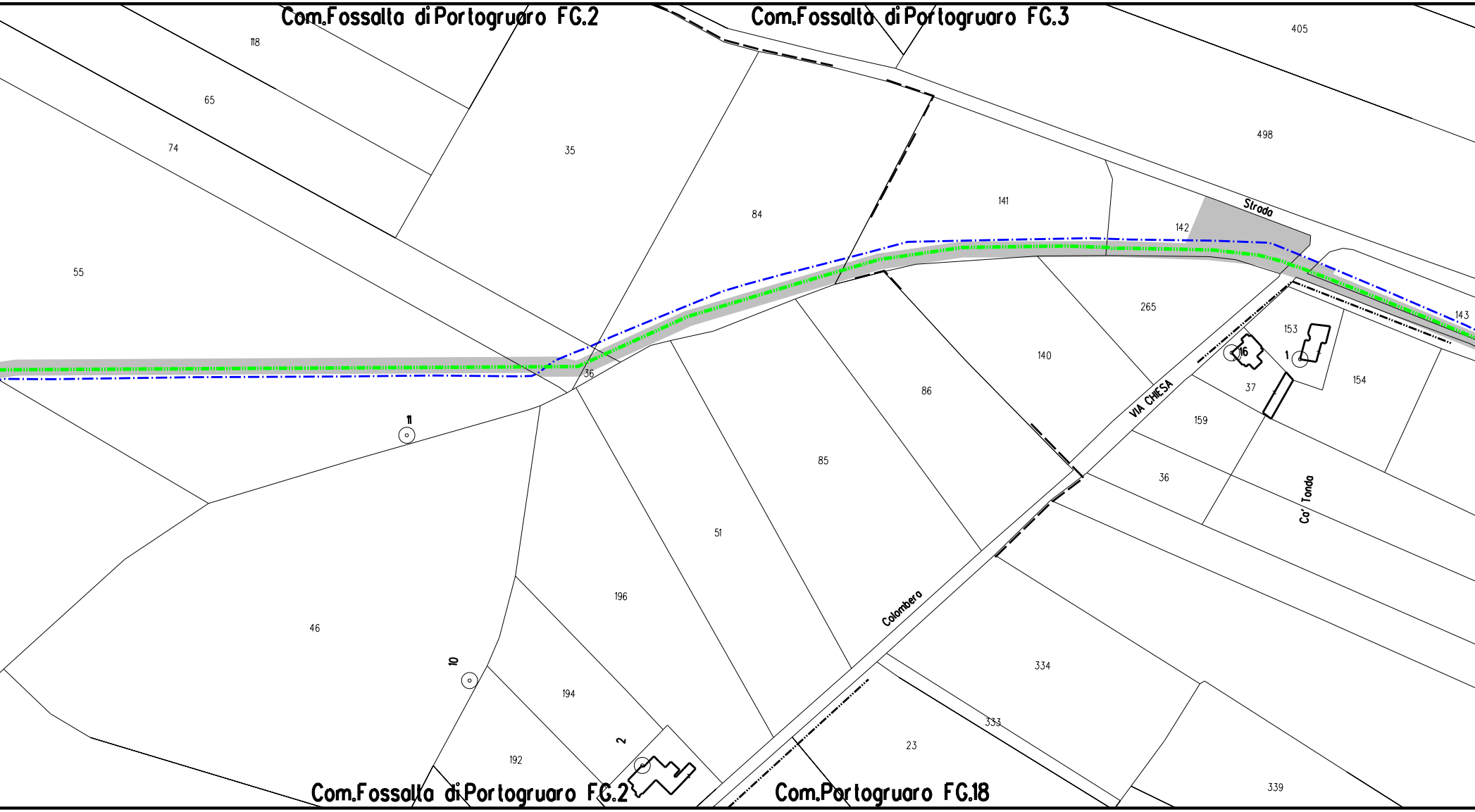
Com.Fossalta di Portogruaro FG.2
Com.Fossalta di Portogruaro FG.3
405
118
65
498
74
35
84
141
Strada
142
55
265
143
153
140
16
1
36
37
154
86
VIA CHIESA
11
159
85
36
Co' Tonda
51
196
Colombero
46
10
334
194
333
23
2
192
339
Com.Fossalta di Portogruaro FG.2
Com.Portogruaro FG.18

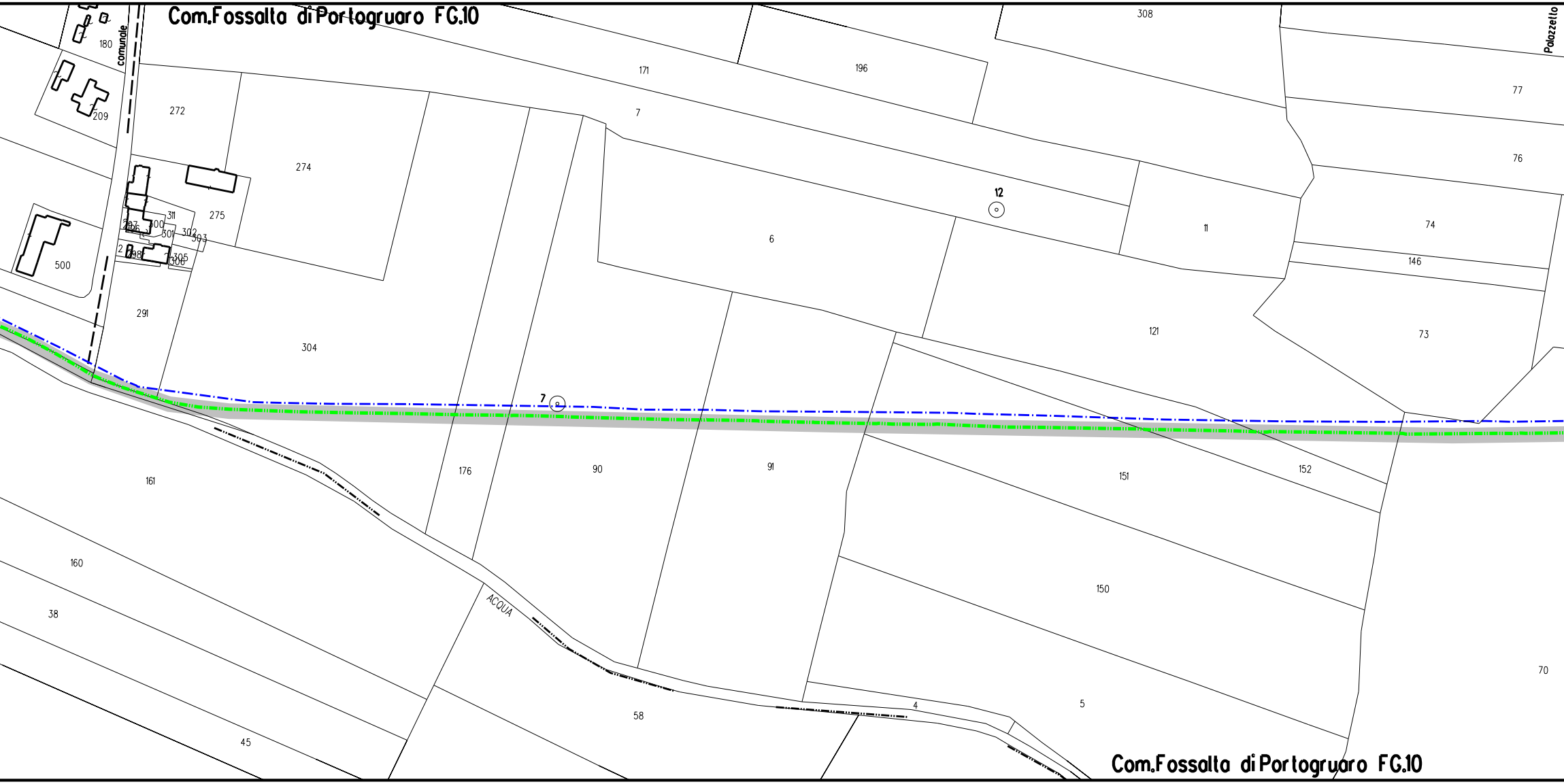
Com.Fossalta di Portogruaro FG.10
comunale
Palazzetto
180
209
272
274
275
311
297
296
300
301
302
303
2
298
305
306
500
291
304
171
196
308
7
77
76
12
6
11
74
146
121
73
7
161
176
90
91
151
152
160
38
ACQUA
150
70
58
4
5
45
Com.Fossalta di Portogruaro FG.10

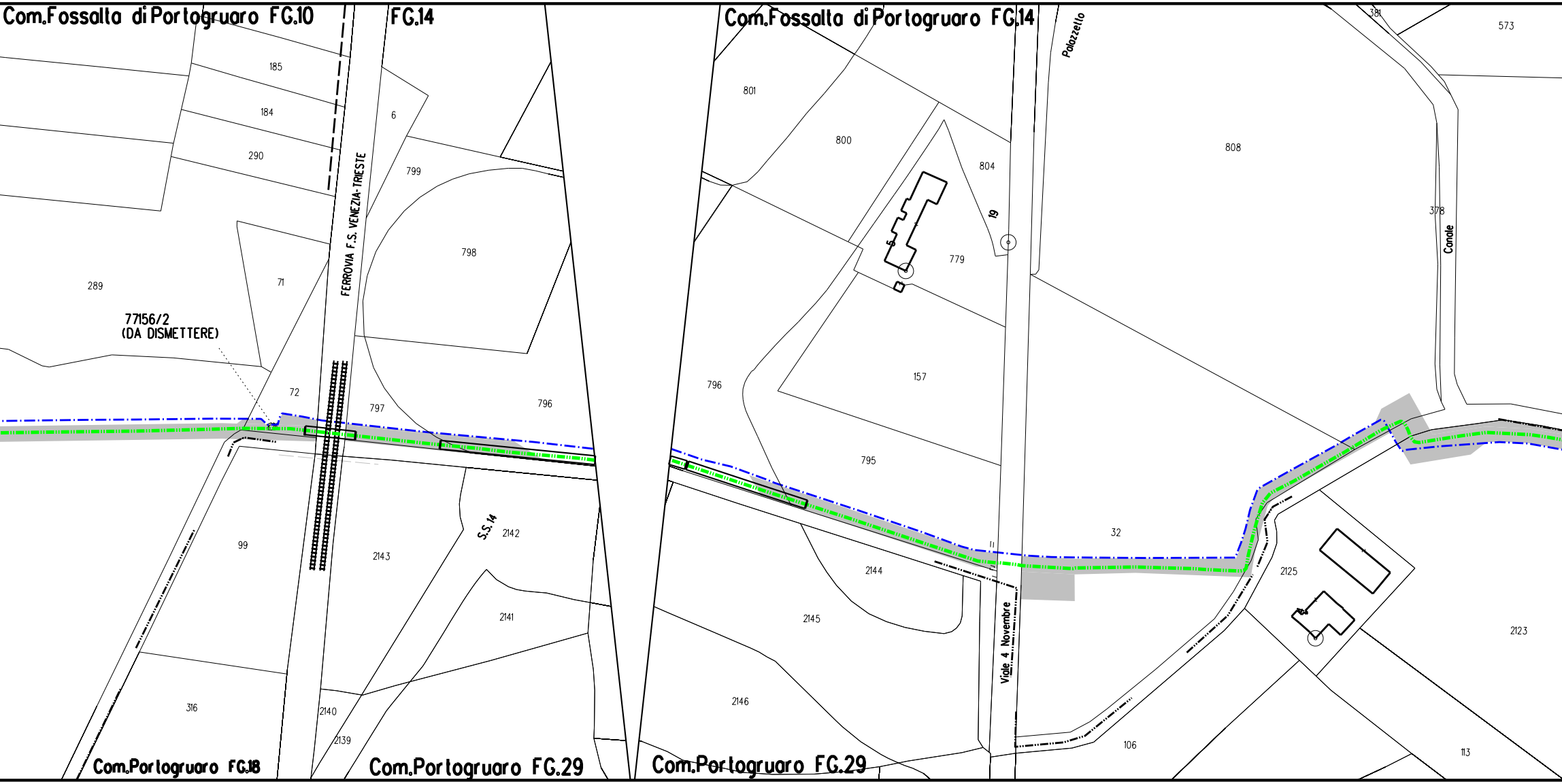
Com.Fossalta di Portogruaro FG.10
FG.14
Com.Fossalta di Portogruaro FG.14
Palazzello
381
573
185
184
290
6
799
798
801
800
804
808
378
Canale
19
5
779
289
71
77156/2
(DA DISMETTERE)
FERROVIA F.S. VENEZIA-TRIESTE
157
72
797
796
796
795
32
11
99
2143
S.S.14
2142
2144
2125
2145
2141
Viale 4 Novembre
2123
316
2140
2139
2146
106
113
Com.Portogruaro FG.18
Com.Portogruaro FG.29
Com.Portogruaro FG.29

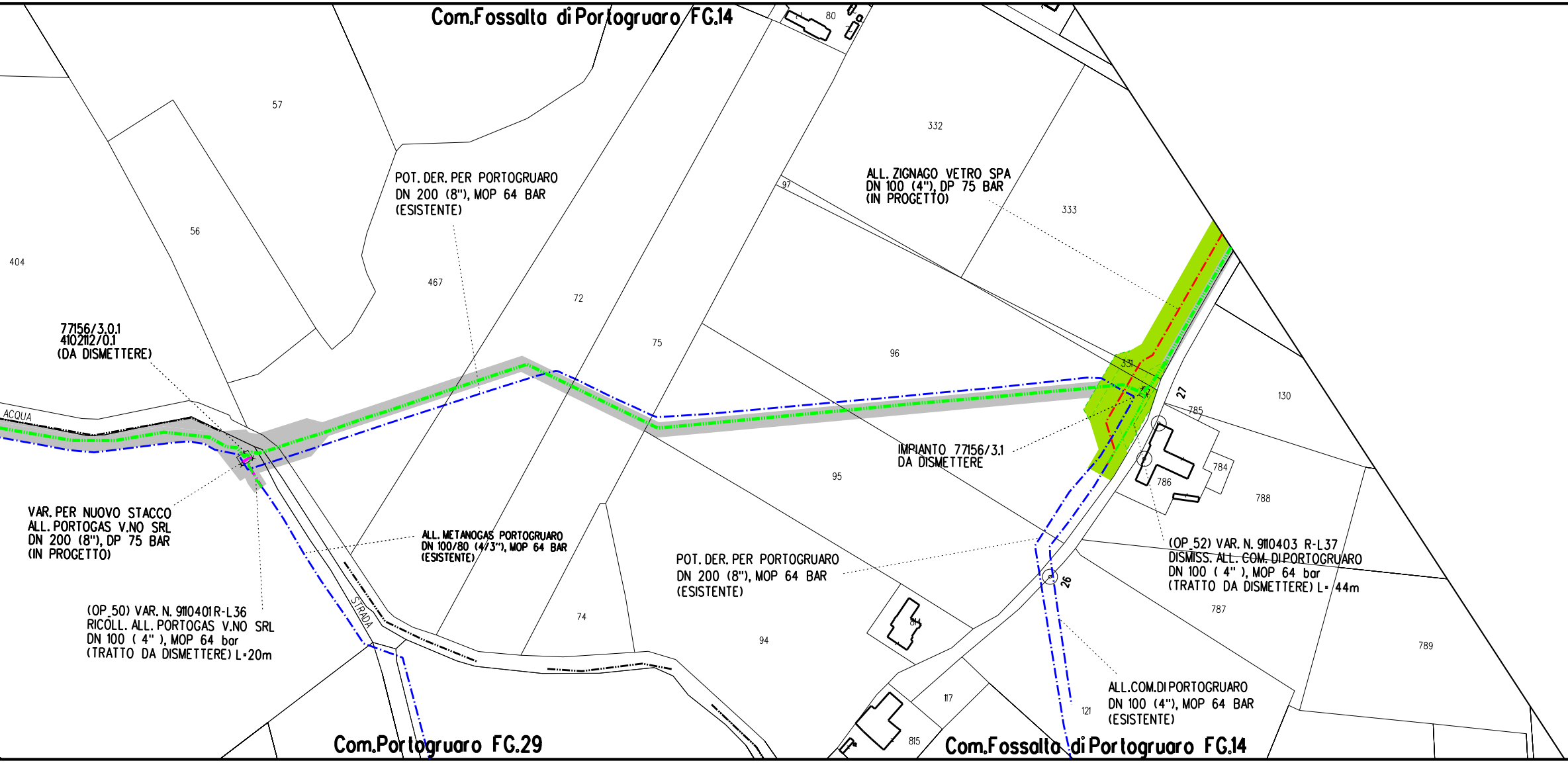
Com.Fossalta di Portogruaro FG.14
80
57
56
404
467
72
75
332
333
97
96
331
27
130
785
784
786
788
95
787
789
94
814
74
117
121
815
26
ACQUA
STRADA
POT. DER. PER PORTOGRUARO
DN 200 (8"), MOP 64 BAR
(ESISTENTE)
ALL. ZIGNAGO VETRO SPA
DN 100 (4"), DP 75 BAR
(IN PROGETTO)
77156/3.0.1
4102112/0.1
(DA DISMETTERE)
IMPIANTO 77156/3.1
DA DISMETTERE
VAR. PER NUOVO STACCO
ALL. PORTOGAS V.NO SRL
DN 200 (8"), DP 75 BAR
(IN PROGETTO)
ALL. METANOGAS PORTOGRUARO
DN 100/80 (4/3"), MOP 64 BAR
(ESISTENTE)
(OP_50) VAR. N. 9110401R-L36
RICOLL. ALL. PORTOGAS V.NO SRL
DN 100 (4"), MOP 64 bar
(TRATTO DA DISMETTERE) L=20m
POT. DER. PER PORTOGRUARO
DN 200 (8"), MOP 64 BAR
(ESISTENTE)
(OP_52) VAR. N. 9110403 R-L37
DISMISS. ALL. COM. DI PORTOGRUARO
DN 100 (4"), MOP 64 bar
(TRATTO DA DISMETTERE) L= 44m
ALL.COM.DI PORTOGRUARO
DN 100 (4"), MOP 64 BAR
(ESISTENTE)
Com.Portogruaro FG.29
Com.Fossalta di Portogruaro FG.14

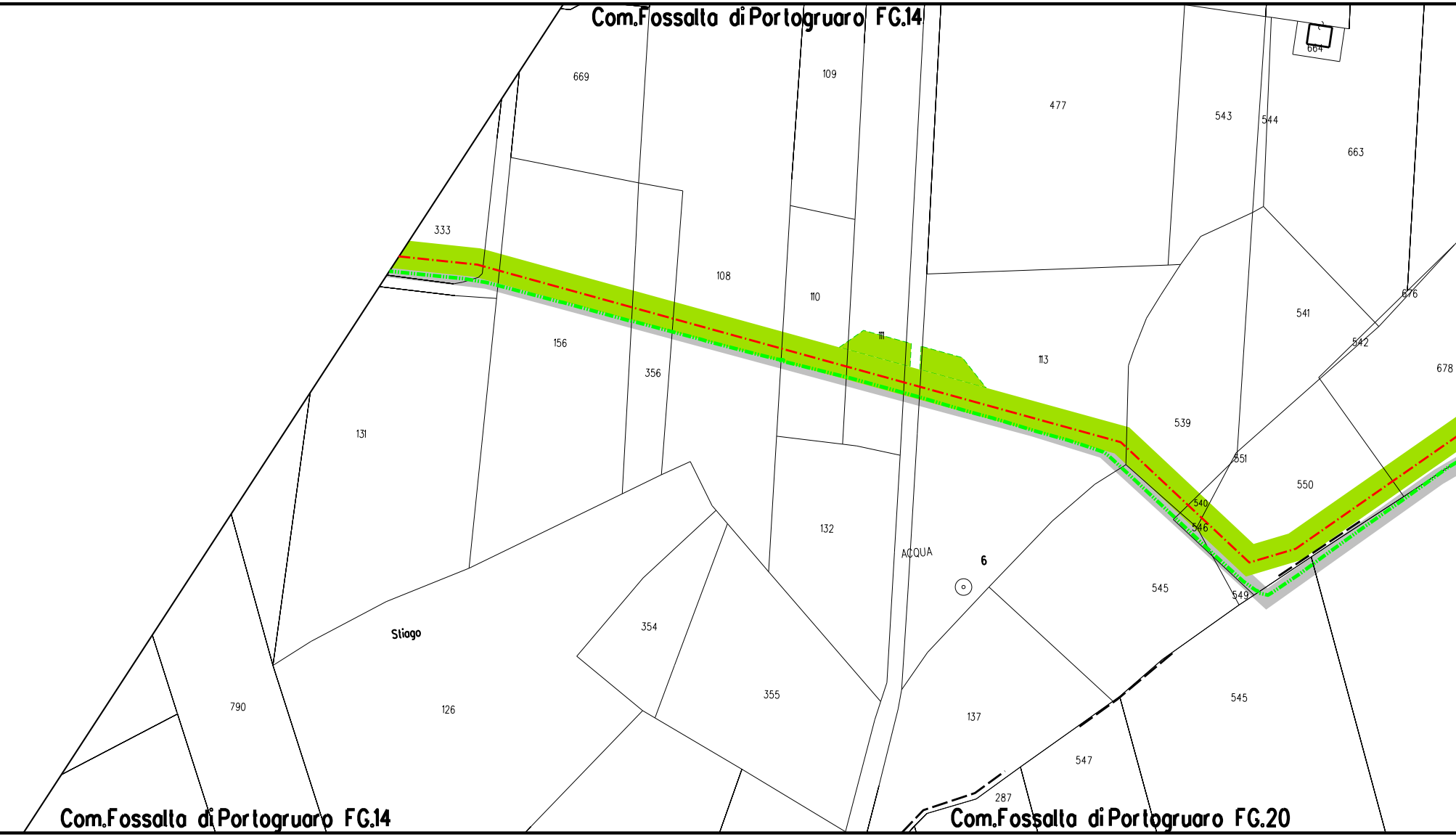
Com.Fossalta di Portogruaro FG.14
669
109
477
543
544
664
663
333
108
110
111
156
356
113
676
541
542
678
131
539
551
550
540
546
132
ACQUA
6
545
549
354
Sliago
790
126
355
137
545
547
287
Com.Fossalta di Portogruaro FG.14
Com.Fossalta di Portogruaro FG.20

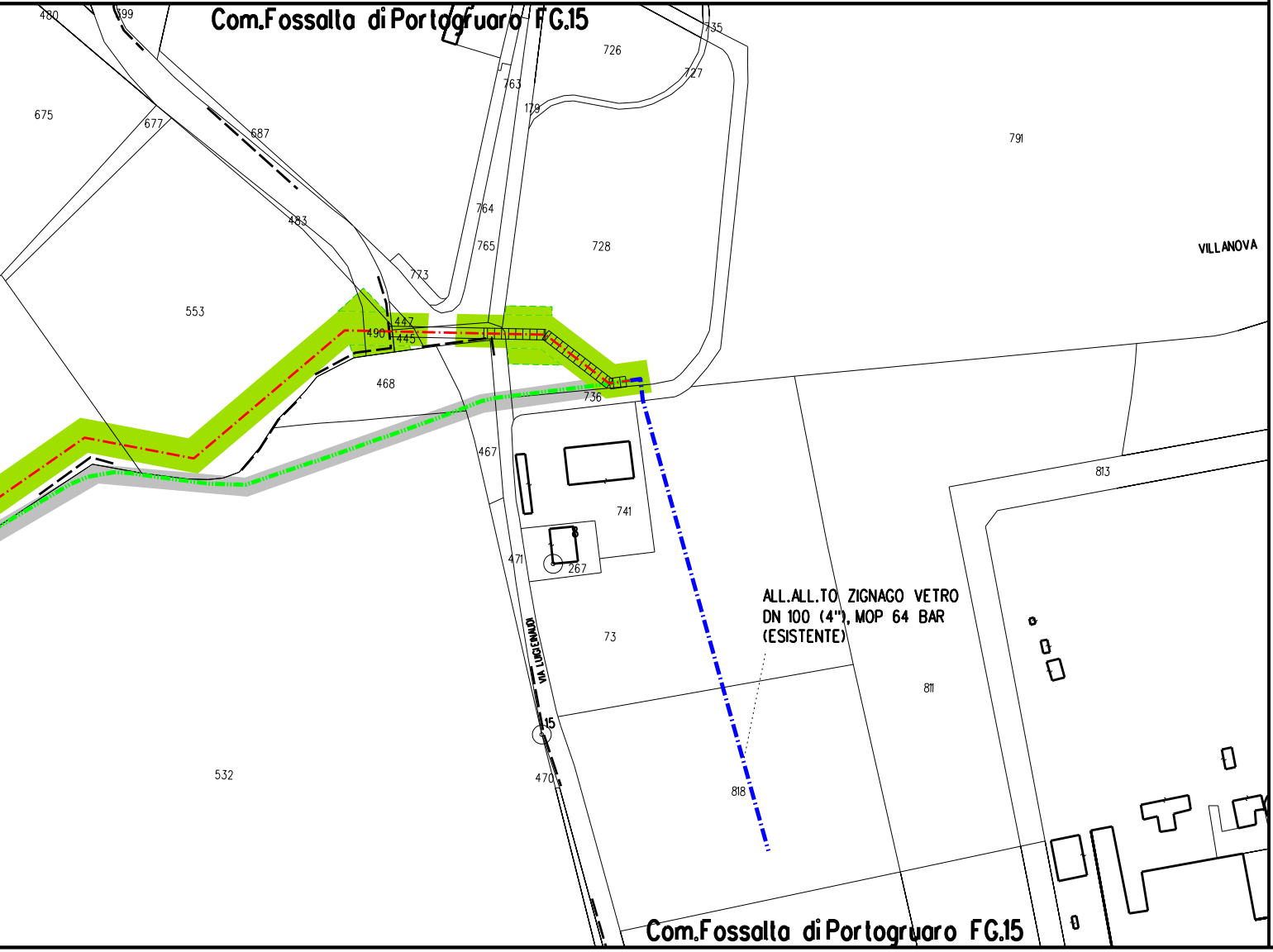
Com.Fossalta di Portogruaro FG.15
480
399
735
726
727
763
179
675
677
687
791
764
483
765
728
VILLANOVA
773
553
447
490
445
468
736
467
741
813
471
267
73
ALL.ALL.TO ZIGNAGO VETRO
DN 100 (4"), MOP 64 BAR
(ESISTENTE)
VIA LUIGI EINAUDI
811
15
532
470
818
Com.Fossalta di Portogruaro FG.15

LEGENDA

Opera in Progetto / Rilievo

- Condotta in esercizio
- Condotta in progetto

Altre Opere

- Condotta da porre fuori esercizio
- Condotta in esercizio
- Condotta in progetto da altra opera
- Condotta fuori esercizio

Aree di occupazione temporanea

Allargamenti in corrispondenza di fiumi/ infrastrutture
esistenti

Strade di accesso provvisorie alle aree di passaggio

Piazzole provvisorie per i materiali

Impianti in progetto

Impianti esistenti

Area di occupazione lavori
comprese strade di accesso
per condotta da porre fuori esercizio

🟦	VEG Metanodotto
🟫	VEG Area di "bianco"
🟩 [n]	INERBIMENTI [numero scheda di dettaglio
🟨 [n]	RIMBOSCHIMENTO CON PIANTAGIONE DIFF [numero scheda di dettaglio Allegato 2]
🟦 [n]	IMPIANTI FUORI TERRA [numero scheda di dettaglio Allegato 4]
🟥	PIANO DI MONITORAGGIO AMBIENTALE (PM
🟩	RETE NATURA 2000

A

S

P

Allegoto 1]

USA

A)

Il presente disegno e' di proprieta' aziendale - La societa' tutelera' i propri diritti a termine di legge.

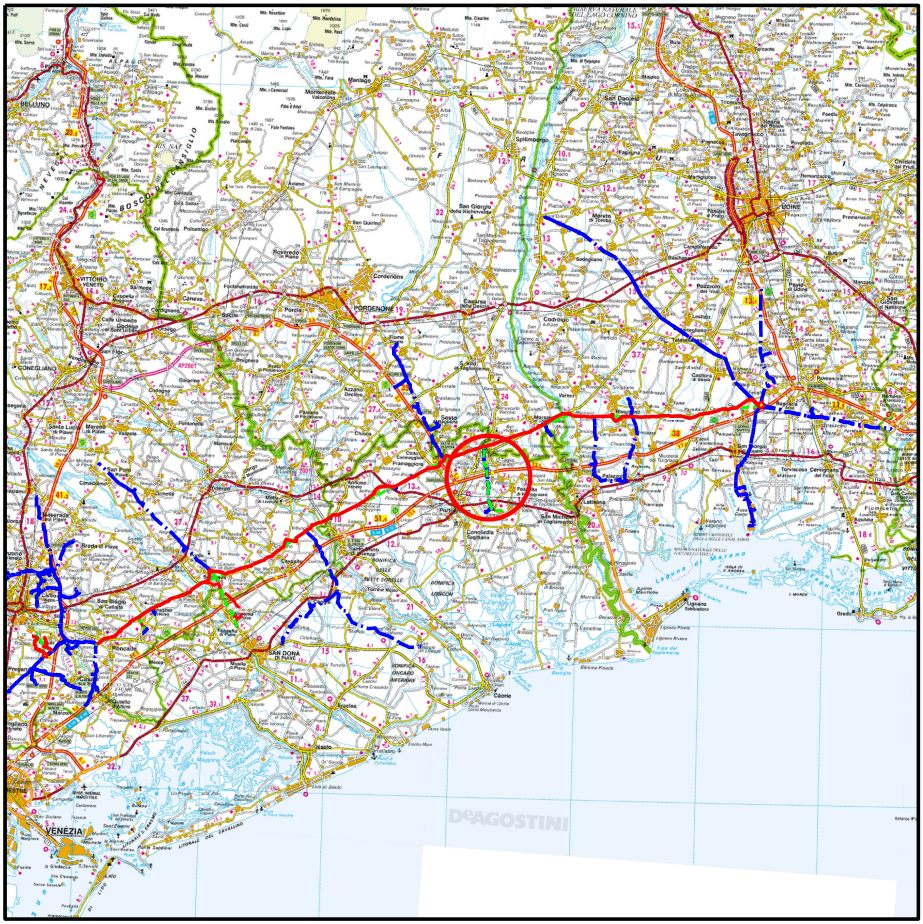
BELLUNO
PORDENONE
UDINE
VENEZIA
DeAGOSTINI

COROGRAFIA SCALA 1: 600.000

F

Nei Comune di TEGLIO VENETO, PORTOGRUARO, FOSSALTA DI PORTOGRUARO.

LA PLANIMETRIA CONTIENE ANCHE LA DISMISSIONE DEI SEGUENTI ALLACCI
(9110401) ALL. PORTOGAS V.NO SRL DN 100 (4"), MOP 64 bar
(9110403) ALL. COMUNE DI PORTOGRUARO DN 100 (4"), MOP 64 bar

Rev.	DATA	DESCRIZIONE	ELABORATO	VERIFICATO	APPROVATO
2	20/02/2020	EMISSIONE PER AGGIORNAMENTO	TARINI	RAGGI	SABBATINI
1	27/01/2020	EMISSIONE PER AGGIORNAMENTO	TARINI	RAGGI	SABBATINI
0	12/04/2019	EMISSIONE PER APPALTO _ LOTTO 1	TARINI	RAGGI	SABBATINI

CLIENTE snam

PROGETTISTA SAIPEM

WBS CLIENTE
NR/17157/R-L18
COD. TEC. 9110402
COMM. SAIPEM 023088

UNITA'
000

Impianto: (9110402) DISMISSIONE 77156
DER. PER PORTOGRUARO DN 100 (4"), MOP 64 BAR

DISEGNO
LA-23E-80007
ALLEGATO 3/H

REVISIONE 2

PROGETTO DI RIPRISTINO VEGETAZIONALE.
INERBIMENTI E RIMBOSCHIMENTI

FG. 1 DI 1

SCALA 1:2000

Il presente disegno e' di proprieta' aziendale - La societa' tutelera' i propri diritti a termine di legge.