DATI TECNICI FUNZIONALI

INERBIMENTI [numero scheda di dettaglio Allegato 1]

RIMBOSCHIMENTO CON PIANTAGIONE DIFFUSA [numero s. di d. All. 2]

IMPIANTI FUORI TERRA [numero scheda di dettaglio Allegato 4]

PIANO DI MONITORAGGIO AMBIENTALE (PMA)

RETE NATURA 2000

CONFINI AMMINISTRATIVI

DATI CARATTERISTICI

DATI DI COSTRUZIONE

PRESSIONE MASSIMA DI ESERCIZIO (MOP) 64.0 BAR

RIVESTIMENTO GIUNTI DI SALDATURA

Fasce Termorestringenti

DATI GENERALI

DN 200 [UNI-EN] 2580.00 m

LUNGHEZZA TOTALE IMPIANTO 2580.00 m.

FASE EMISSIONE PER APPALTO

PLANIMETRIA 1:2000

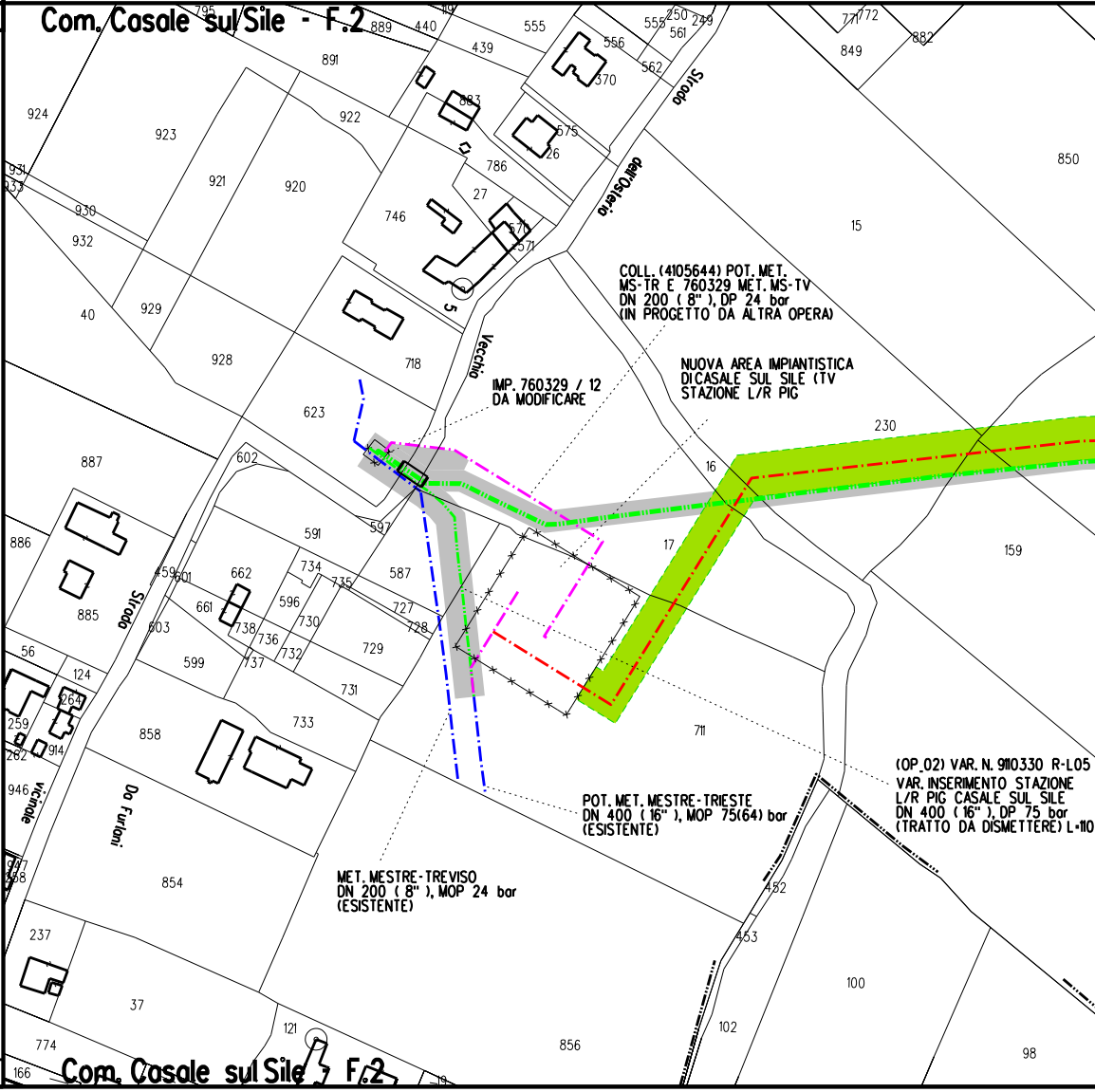
Com. Casale sul Sile - F.2
Strada dell'Osteria
Vecchia
Strada Vicinale
Da Furlani
COLL. (4105644) POT. MET. MS-TR E 760329 MET. MS-TV DN 200 (8"), DP 24 bar (IN PROGETTO DA ALTRA OPERA)
NUOVA AREA IMPIANTISTICA DI CASALE SUL SILE (TV) STAZIONE L/R PIG
IMP. 760329 / 12 DA MODIFICARE
POT. MET. MESTRE-TRIESTE DN 400 (16"), MOP 75(64) bar (ESISTENTE)
MET. MESTRE-TREVISO DN 200 (8"), MOP 24 bar (ESISTENTE)
(OP_02) VAR. N. 910330 R-L05 VAR. INSERIMENTO STAZIONE L/R PIG CASALE SUL SILE DN 400 (16"), DP 75 bar (TRATTO DA DISMETTERE) L=110
Com. Casale sul Sile - F.2

CONFINI AMMINISTRATIVI

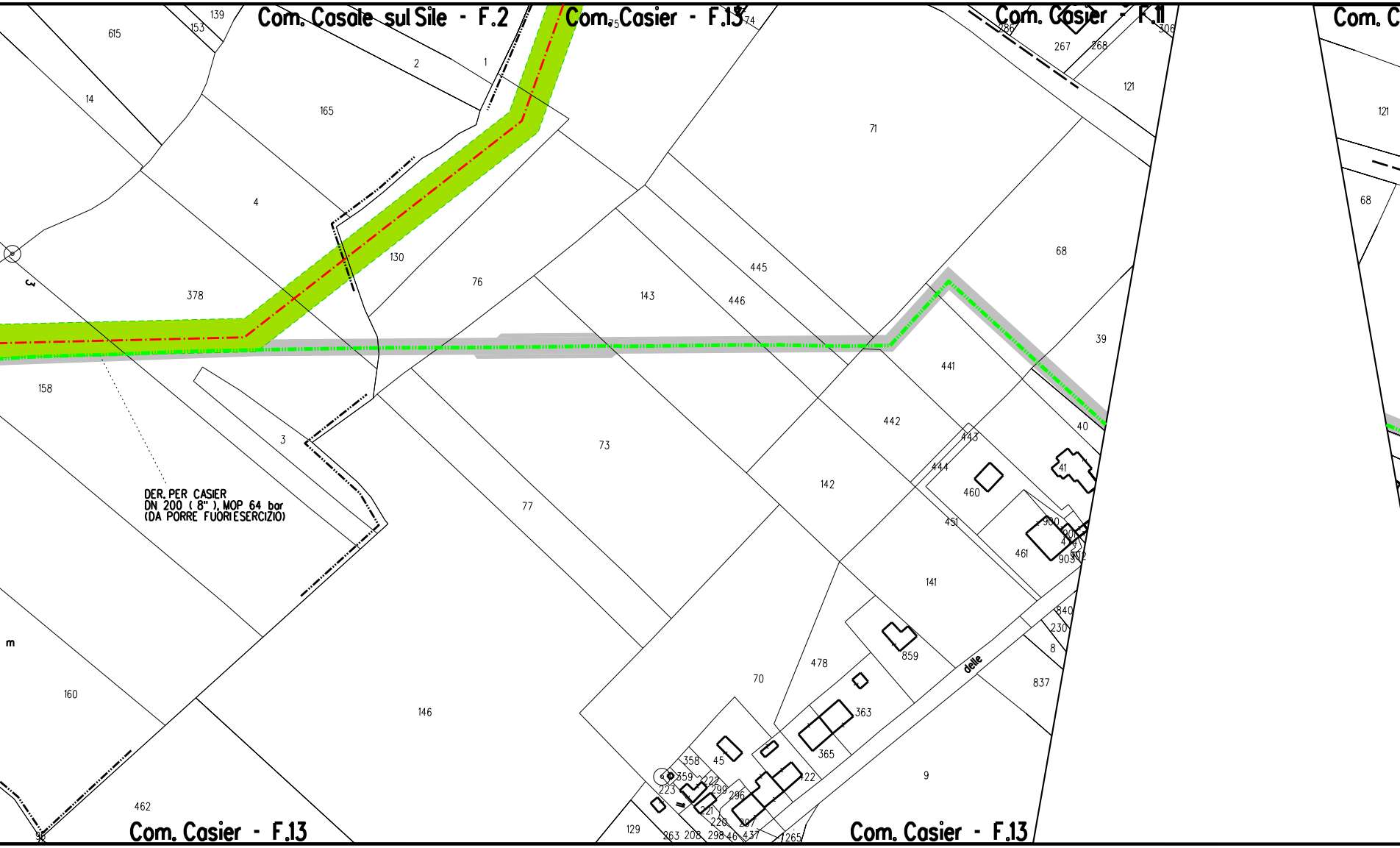
Com. Casale sul Sile - F.2
Com. Casier - F.13
Com. Casier - F.11
Com. C
DER. PER CASIER
DN 200 (8"), MOP 64 bar
(DA PORRE FUORI ESERCIZIO)
delle
Com. Casier - F.13
Com. Casier - F.13
615
139
153
2
1
14
165
4
130
378
76
143
445
446
71
68
39
441
442
40
443
444
41
460
451
461
900
141
840
230
8
837
859
478
70
363
365
9
158
3
73
77
142
146
160
462
129
121
267
268
286
306
75
74
358
45
359
223
222
299
296
221
220
297
263
208
298
46
437
122
265
98

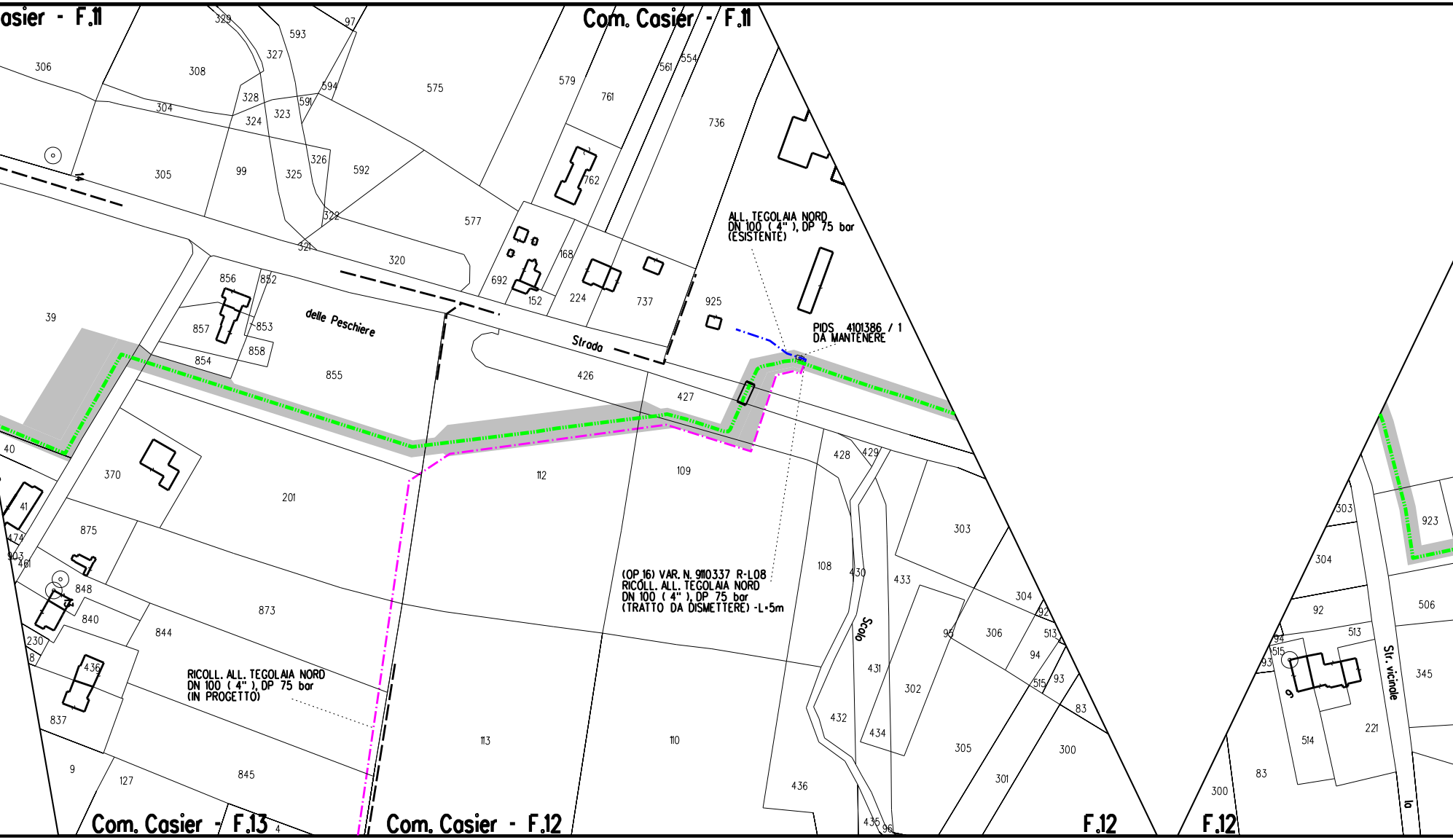
asier - F.11
Com. Casier - F.11
Com. Casier - F.13
Com. Casier - F.12
F.12
F.12
ALL. TEGOLAIA NORD
DN 100 (4"), DP 75 bar
(ESISTENTE)
PIDS 4101386 / 1
DA MANTENERE
(OP 16) VAR. N. 9110337 R-L08
RICOLL. ALL. TEGOLAIA NORD
DN 100 (4"), DP 75 bar
(TRATTO DA DISMETTERE) -L=5m
RICOLL. ALL. TEGOLAIA NORD
DN 100 (4"), DP 75 bar
(IN PROGETTO)
Strada delle Peschiere
Scolo
Str. vicinale
306
308
329
593
97
327
328
304
324
323
591
594
575
579
761
561
554
736
305
99
325
326
592
762
577
322
321
320
856
852
692
168
224
737
152
925
39
857
853
858
854
855
426
427
40
370
201
112
109
428
429
41
875
474
903
461
848
840
873
230
8
844
436
837
9
127
845
4
113
110
108
430
433
303
304
92
513
94
515
93
95
306
431
302
432
434
305
436
435
96
301
300
83
303
923
304
506
92
513
94
515
93
345
514
221
83
300

s.d. n.41 🟩

s.d. n.41 🟨

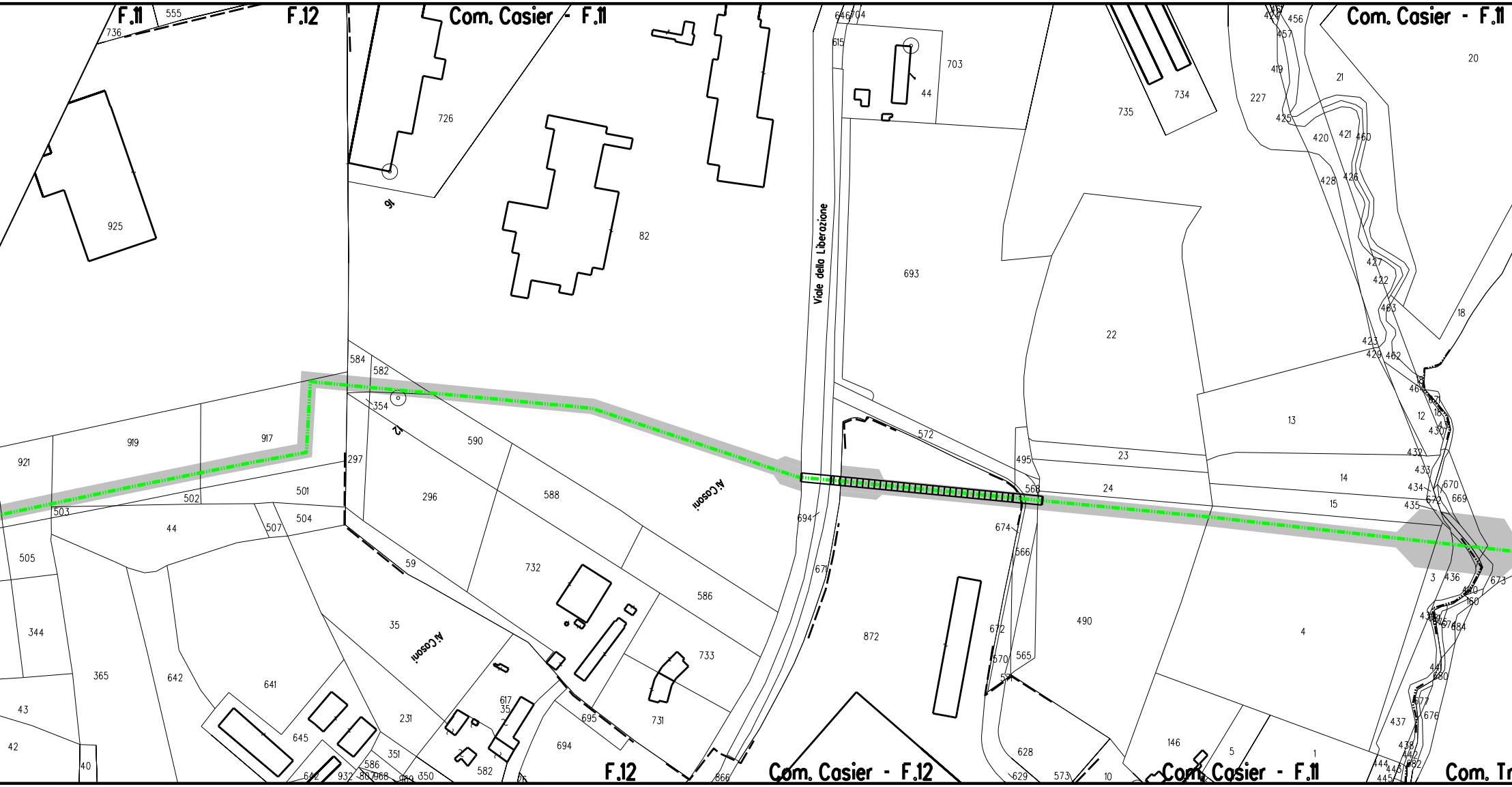
F.11
F.12
Com. Casier - F.11
Com. Casier - F.11
Viale della Liberazione
Ai Casoni
Ai Casoni
F.12
Com. Casier - F.12
Com. Casier - F.11
Com. Tr
555
736
726
82
925
91
703
44
646
704
615
735
734
227
21
20
456
457
419
425
420
421
460
428
426
427
422
463
423
429
462
18
693
22
13
12
430
432
433
434
435
670
669
672
14
15
23
24
495
568
572
584
582
354
2
590
921
919
917
503
502
501
504
507
297
296
588
44
505
344
365
642
641
59
732
586
35
733
731
694
671
674
566
872
672
570
565
490
4
3
436
673
684
437
680
676
438
444
445
442
682
1
5
146
628
629
573
10
645
231
617
35
695
694
582
586
351
932
80
968
350
642
866
43
42
40

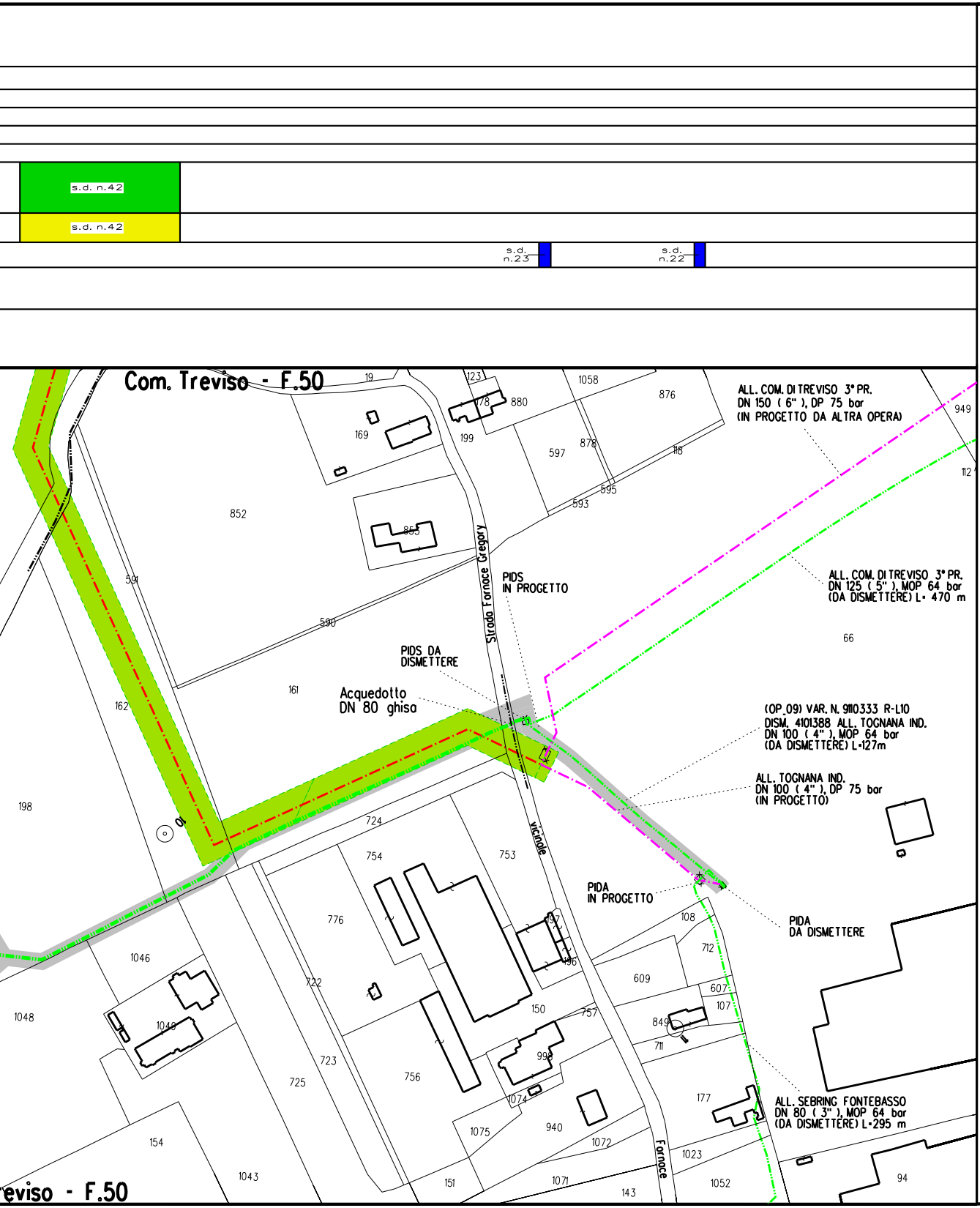
s.d. n.42
s.d. n.42
s.d. n.23
s.d. n.22
Com. Treviso - F.50
eviso - F.50
ALL. COM. DI TREVISO 3° PR.
DN 150 (6"), DP 75 bar
(IN PROGETTO DA ALTRA OPERA)
ALL. COM. DI TREVISO 3° PR.
DN 125 (5"), MOP 64 bar
(DA DISMETTERE) L= 470 m
(OP_09) VAR. N. 9110333 R-L10
DISM. 4101388 ALL. TOGNANA IND.
DN 100 (4"), MOP 64 bar
(DA DISMETTERE) L=127m
ALL. TOGNANA IND.
DN 100 (4"), DP 75 bar
(IN PROGETTO)
PIDS IN PROGETTO
PIDS DA DISMETTERE
Acquedotto DN 80 ghisa
Strada Fornace Gregory
vicinale
Fornace
PIDA IN PROGETTO
PIDA DA DISMETTERE
ALL. SEBRING FONTEBASSO
DN 80 (3"), MOP 64 bar
(DA DISMETTERE) L=295 m
19
123
1058
876
880
178
169
199
597
878
118
949
112
595
593
852
855
591
590
66
161
162
198
724
754
753
776
1046
1048
1049
722
723
725
756
150
757
998
1074
1075
940
1072
154
1043
151
1071
143
1023
1052
94
177
849
711
609
607
107
712
108
197
196

LEGENDA

Opera in Progetto / Rilievo
- Condotta in esercizio
- Condotta in progetto

Altre Opere
- Condotta da porre fuori esercizio
- Condotta in esercizio
- Condotta in progetto da altra opera
- Condotta fuori esercizio

Aree di occupazione temporanea

Allargamenti in corrispondenza di fiumi/ infrastrutture esistenti

Strade di accesso provvisorie alle aree di passaggio

Piazzole provvisorie per i materiali

Impianti in progetto

Impianti esistenti

Area di occupazione lavori
comprese strade di accesso
per condotta da porre fuori esercizio

🟦	VEG Metanodotto
🟫	VEG Area di "bianco"
🟩 [n]	INERBIMENTI [numero scheda di dettaglio Alleg
🟨 [n]	RIMBOSCHIMENTO CON PIANTAGIONE DIFFUSA [numero scheda di dettaglio Allegato 2]
🟦 [n]	IMPIANTI FUORI TERRA [numero scheda di dettaglio Allegato 4]
🟥	PIANO DI MONITORAGGIO AMBIENTALE (PMA)
🟩	RETE NATURA 2000

A

S

P

oto 1]

Il presente disegno e' di proprieta' aziendale - La societa' tutelera' i propri diritti a termine di legge.

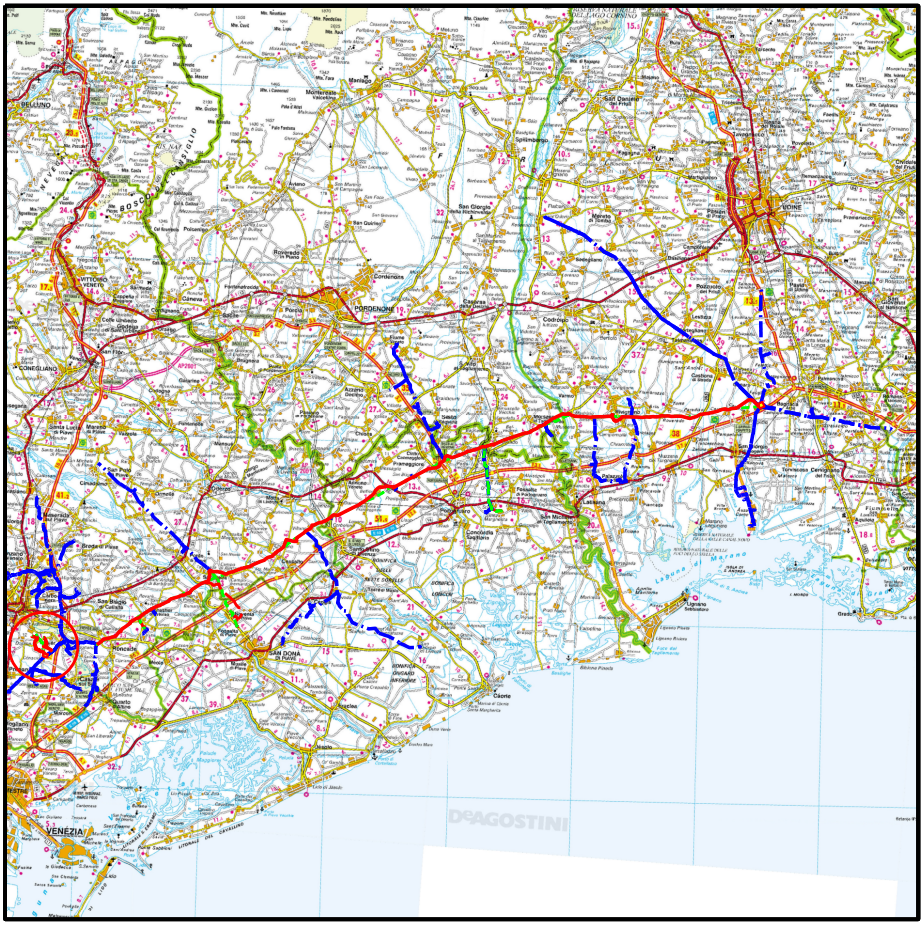
DeAGOSTINI
BELLUNO
PORDENONE
UDINE
VENEZIA
CONEGLIANO
VITTORIO VENETO
SAN DONÀ
CAORLE

COROGRAFIA SCALA 1: 600.000

F

Nei comuni di CASALE SUL SILE, CASIER, TREVISO

LA PLANIMETRIA CONTIENE ANCHE LA DISMISSIONE DEI SEGUENTI ALLACCI
(9110330) VAR. INSERIMENTO STAZIONE L/R DN 400 (16"), MOP 64 bar
(9110333) ALL. TOGNANA IND. DN 100 (4"), MOP 64 bar
(9110337) ALL. TEGOLAIA NORD DN 100 (4"), MOP 64 bar

Rev.	DATA	DESCRIZIONE	ELABORATO	VERIFICATO	APPROVATO
2	20/02/2020	EMISSIONE PER AGGIORNAMENTO	TARINI	RAGGI	SABBATINI
1	27/01/2020	EMISSIONE PER AGGIORNAMENTO	TARINI	RAGGI	SABBATINI
0	12/04/2019	EMISSIONE PER APPALTO _ LOTTO 1	TARINI	RAGGI	SABBATINI

CLIENTE snam

PROGETTISTA SAIPEM

WBS CLIENTE
NR/17157/R-L09
COD. TEC. 9110331
COMM. SAIPEM 023088

UNITA'
000

Impianto: (9110331) DISMISSIONE 4101385
DER. PER CASIER DN 200 (8"), MOP 64 BAR

DISEGNO
LA-11E-80007
ALLEGATO 3/I

REVISIONE 2

PROGETTO DI RIPRISTINO VEGETAZIONALE. INERBIMENTI E RIMBOSCHIMENTI

FG. 1 DI 1

SCALA 1:2000