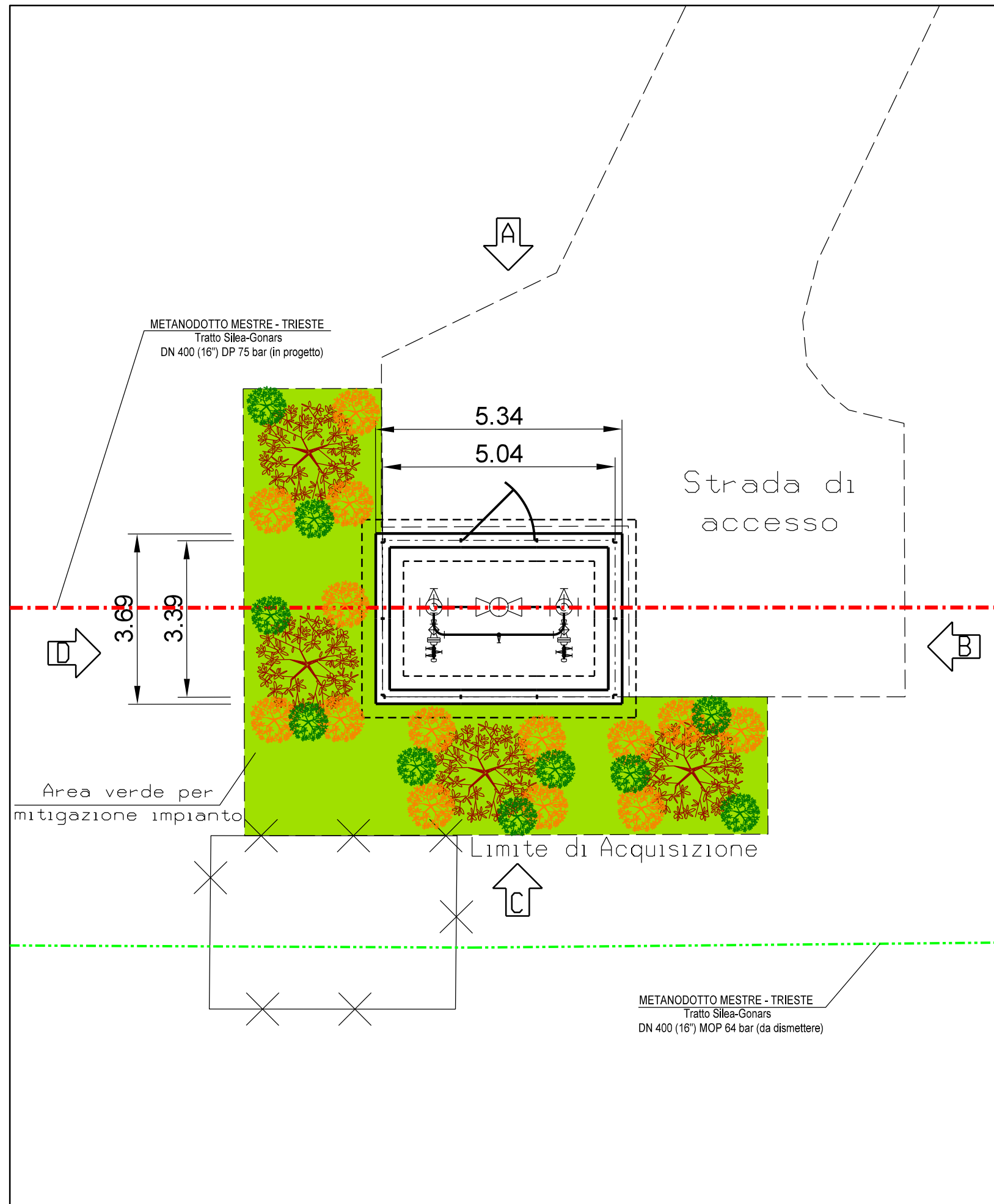
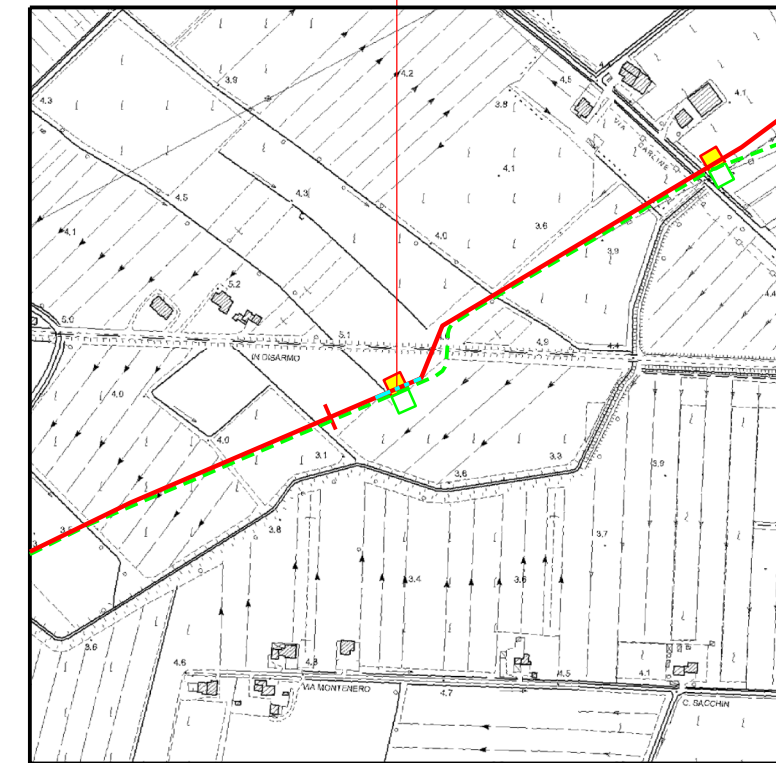


PIANTA RECINZIONE - SCALA 1:100



PIL n.6



COROGRAFIA 1:10000  
CTR 107010

Legenda

- Tubazioni in esercizio ---
- Tubazioni in progetto -.-.-
- Tubazioni da dismettere -.-.-

0	20/02/2020	EMISSIONE				TARINI	RAGGI	SABBATINI
Rev.	DATA	DESCRIZIONE	ELABORATO	VERIFICATO	APPROVATO			
<b>CLIENTE</b>			<b>PROGETTISTA</b>			WBS CLIENTE NR/17157/R-L01 COD. TEC. 20083 COMM. SAIPEM 023088		UNITA' 100
<b>Impianto: MET. MESTRE - TRIESTE</b> <b>(20083) RIF. TRATTO SILEA-GONARS DN 400 (16"), DP 75 bar</b> <b>6° TRATTO: da P.608 a P.722</b>						DISEGNO <b>LB-D-81375</b> ALLEGATO 5/G		
PUNTO DI INTERCETTAZIONE DI LINEA (PIL) n.6 Localita' "Com. di Annone Veneto" - (Prog. Km 34+187) - Planimetrie di Progetto per la Mitigazione Visiva e Paesaggistica degli Impianti di Linea -						REVISIONE 0 FG. 1 DI 2 SCALA 1:100		

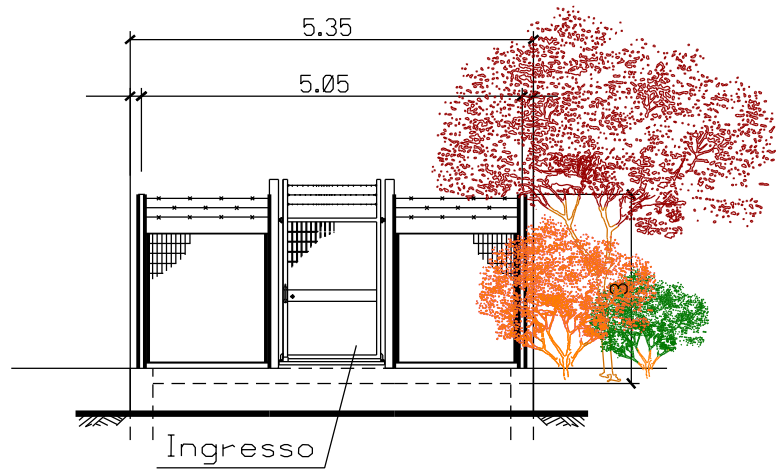


Impianto: MET. MESTRE - TRIESTE  
(20083) RIF. TRATTO SILEA-GONARS DN 400 (16"), DP 75 bar  
6° TRATTO: da P. 608 a P. 722

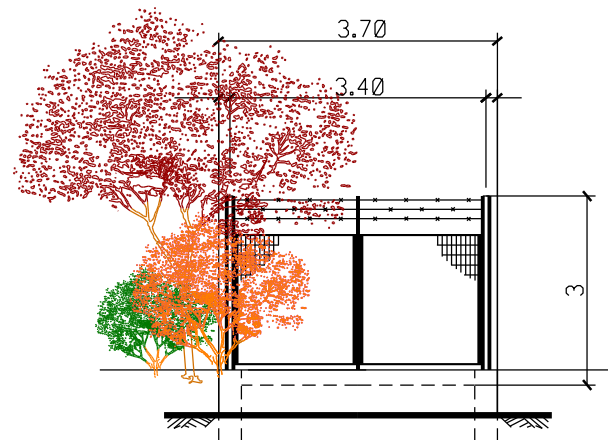
LB-D-81375  
ALLEGATO 5/G  
FG. 2 DI 2

PUNTO DI INTERCETTAZIONE DI LINEA (PIL) n. 6  
Località "Com. di Annone Veneto" - (Prog. Km 34+187)  
- Planimetrie di Progetto per la Mitigazione Visiva e  
Paesaggistica degli Impianti di Linea -

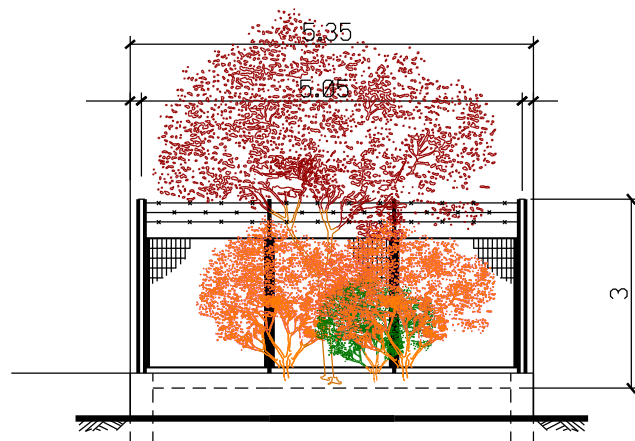
NR/17157/R-L01



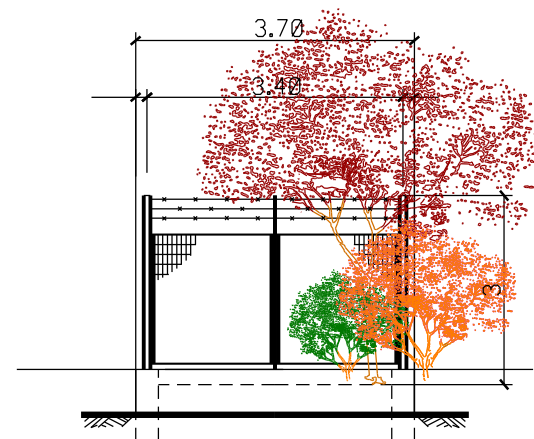
PROSPETTO A - SCALA 1:100



PROSPETTO B - SCALA 1:100




PROSPETTO C - SCALA 1:100




PROSPETTO D - SCALA 1:100

LEGENDA



Cornus sanguinea (Sanguinello)

(n.14 p.te)



Ligustrum vulgare (Ligustro)

(n.10 p.te)



Prunus avium (Ciliegio)

(n.4 p.te)

Totale (28 piante)

NOTE:

- Mettere a dimora le piante come riportate in planimetria
- Utilizzare piante h 0.60 - 0.80 m
- Le misure sono espresse in metri