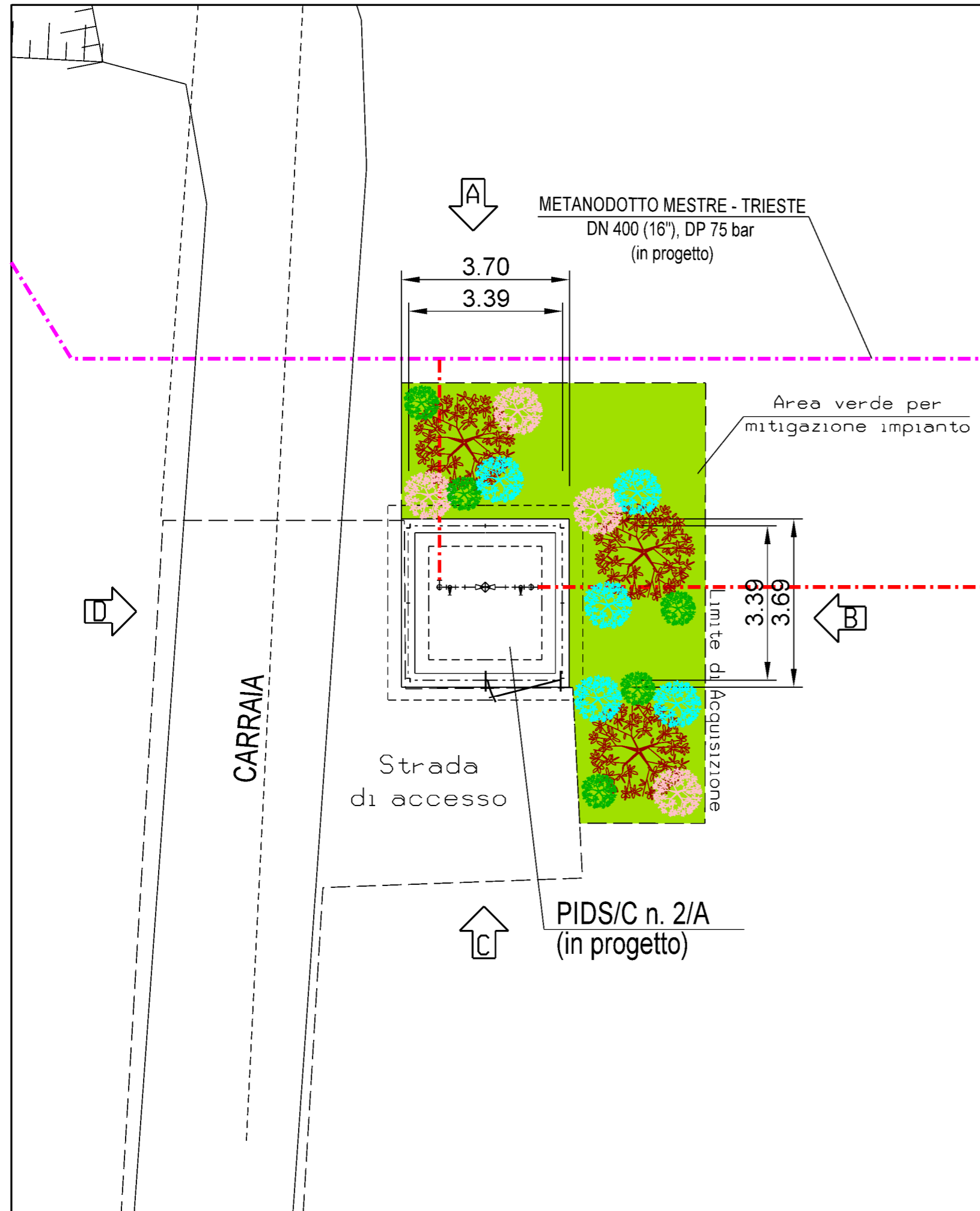
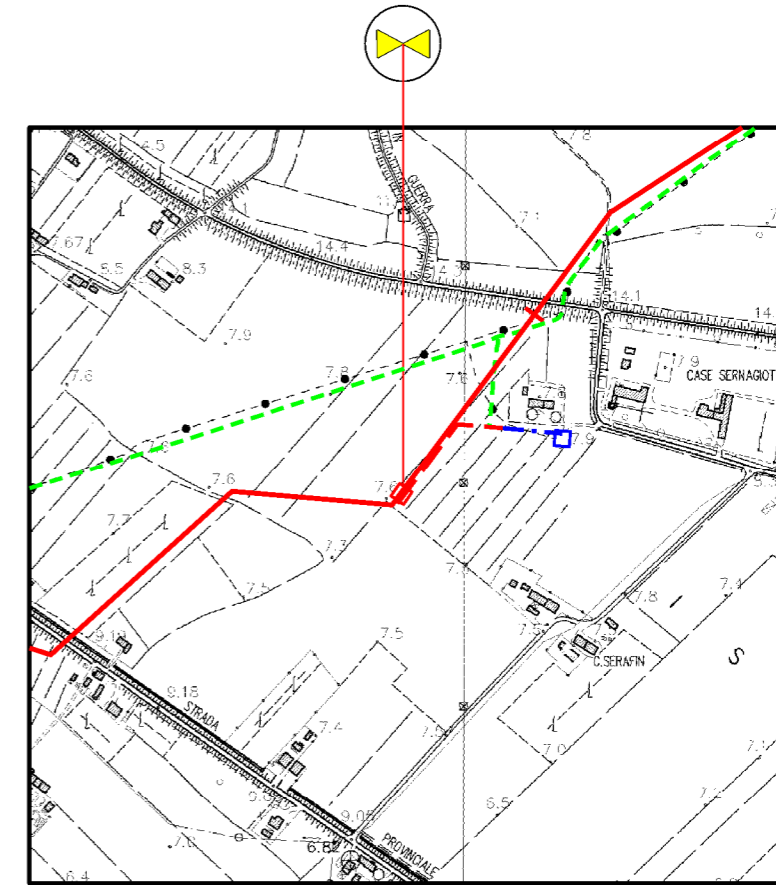


PIANTA RECINZIONE - SCALA 1:100



PIDS/C n.2/A

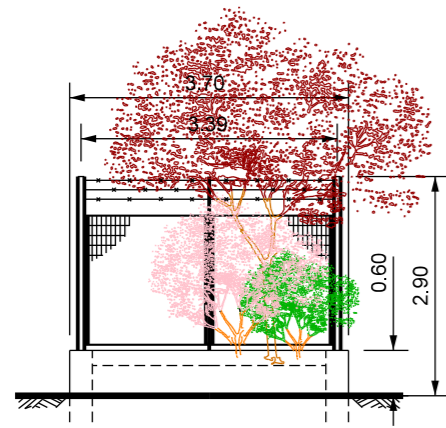


COROGRAFIA 1:10000
CTR 106100

Legenda

- Tubazioni in esercizio ---
- Tubazioni in progetto -.-.-
- Tubazioni da dismettere -.-.-

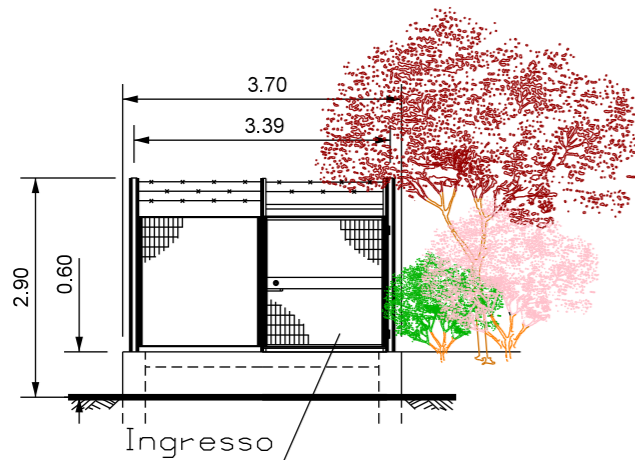
0	20/02/2020	EMISSIONE		TARINI	RAGGI	SABBATINI
Rev	DATA	DESCRIZIONE	ELABORATO	VERIFICATO	APPROVATO	
CLIENTE			PROGETTISTA			WBS CLIENTE NR/17157/R-L01 COD. TEC. 9110371 COMM SAIPEM 023088
Variante: (9110371) RICOLLEGAMENTO ALLACCIAMENTO COMUNE DI ZENSON DI PIAVE DN 100 (4"), DP 75 bar			DISEGNO LB-D-70578 ALLEGATO 5/N			UNITA' 100
(9110371) PIDS/C - n°2/A - Comune di Zenson di Piave - Planimetrie di Progetto per la Mitigazione Visiva e Paesaggistica degli Impianti di Linea -			REVISIONE 0			FG 1 DI 2
			SCALA 1100			



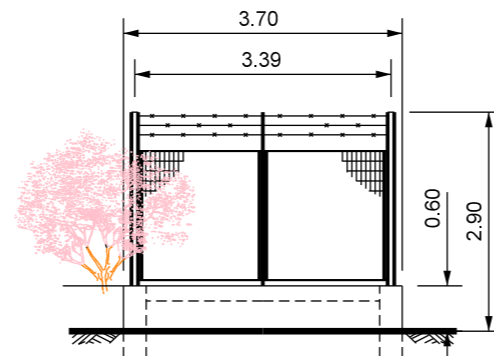
PROSPETTO A - SCALA 1:100



PROSPETTO B - SCALA 1:100



PROSPETTO C - SCALA 1:100



PROSPETTO D - SCALA 1:100

LEGENDA





Prunus spinosa (Prugnolo)

(n.4 p.te)



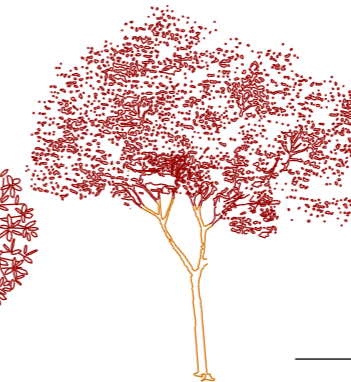
Rhamnus cathartica (Spino cervino)

(n.5 p.te)



Viburnum opalus (Viburno)

(n.5 p.te)



Prunus avium (Ciliegio)

(n.3 p.te)

Totale (17 piante)

NOTE:

- Mettere a dimora le piante come riportate in planimetria
- Utilizzare piante h \varnothing .60 - \varnothing .80 m
- Le misure sono espresse in metri