RIPRISTINI	OPERE COMPLEMENTARI IN PROGETTO		
DISMISSIONI	DISMISSIONE NON DISTRUTTIVA (inertizzazione con miscela cementizia)		
	RIMOZIONE INTEGRALE		▨
	AREA DI PASSAGGIO		
SITUAZIONE AS-BUILT	DRENAGGI FUORI E SOTTO CONDOTTA		
	PROFONDITA' DI INTERRAMENTO		100 200 200 190 130 125 80 130
	PROTEZIONI MECCANICHE (CUNICOLI, GUNITE, ECC...)		
	TUBO DI PROTEZIONE E LUNGHEZZE		
	TIPO TUBAZIONE E LUNGHEZZE		L=5676.82 m DN 400 (16") Sp.7.14 mm
	PUNTO DI INTERCETTAZIONE DI LINEA	IMP. n.45870/1	PIDI n.4105644/1 IMP. n.4101926/1
	CONFINI AMMINISTRATIVI		

DATI CARATTERISTICI

DATI DI COSTRUZIONE

PRESSIONE MASSIMA DI ESERCIZIO (MOP) 64.0 BAR

RIVESTIMENTO GIUNTI DI SALDATURA

Fasce Termorestringenti

DATI GENERALI

DN	400	SP	7.14	[UNI-EN]	5676.82 m
DN	400	SP	11.10	[UNI-EN]	123.18 m

LUNGHEZZA TOTALE IMPIANTO 5800.00 m.

FASE EMISSIONE PER COSTRUZIONE

PLANIMETRIA 1:2000

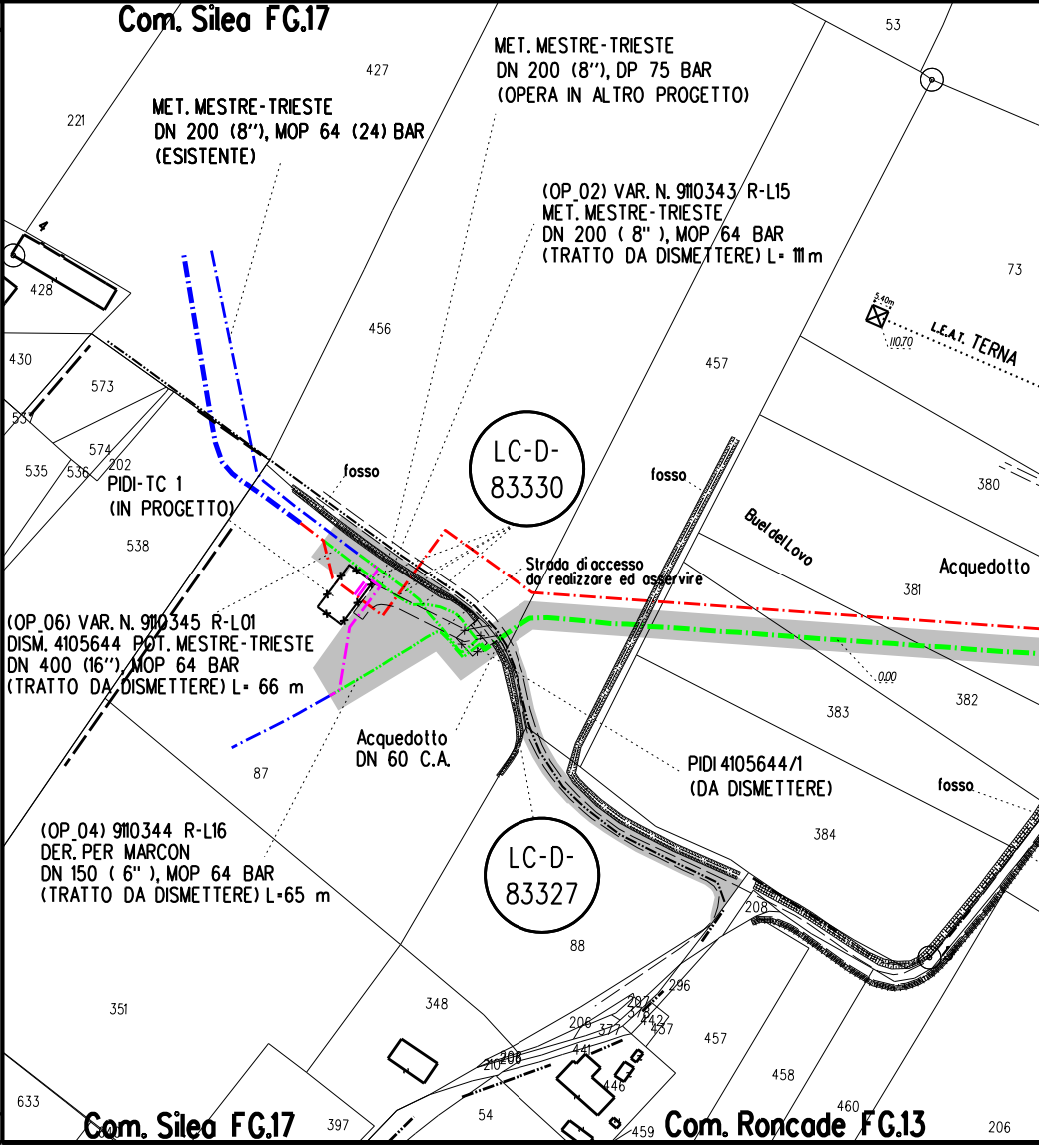
Com. Silea FG.17
MET. MESTRE-TRIESTE
DN 200 (8"), MOP 64 (24) BAR
(ESISTENTE)
MET. MESTRE-TRIESTE
DN 200 (8"), DP 75 BAR
(OPERA IN ALTRO PROGETTO)
(OP_02) VAR. N. 9110343 R-L15
MET. MESTRE-TRIESTE
DN 200 (8"), MOP 64 BAR
(TRATTO DA DISMETTERE) L= 111 m
L.E.A.T. TERNA
5.40m
110.70
PIDI-TC 1
(IN PROGETTO)
LC-D-
83330
fosso
fosso
Buel del Lovo
Acquedotto
Strada di accesso
da realizzare ed asservire
(OP_06) VAR. N. 9110345 R-L01
DISM. 4105644 POT. MESTRE-TRIESTE
DN 400 (16"), MOP 64 BAR
(TRATTO DA DISMETTERE) L= 66 m
Acquedotto
DN 60 C.A.
PIDI 4105644/1
(DA DISMETTERE)
fosso
0.00
(OP_04) 9110344 R-L16
DER. PER MARCON
DN 150 (6"), MOP 64 BAR
(TRATTO DA DISMETTERE) L=65 m
LC-D-
83327
Com. Silea FG.17
Com. Roncade FG.13
53
427
221
4
428
456
457
73
430
573
537
574
202
535
536
538
380
381
383
382
87
384
88
208
296
207
378
442
437
206
377
441
210
208
446
457
458
460
351
348
633
397
54
459
206

CONFINI AMMINISTRATIVI

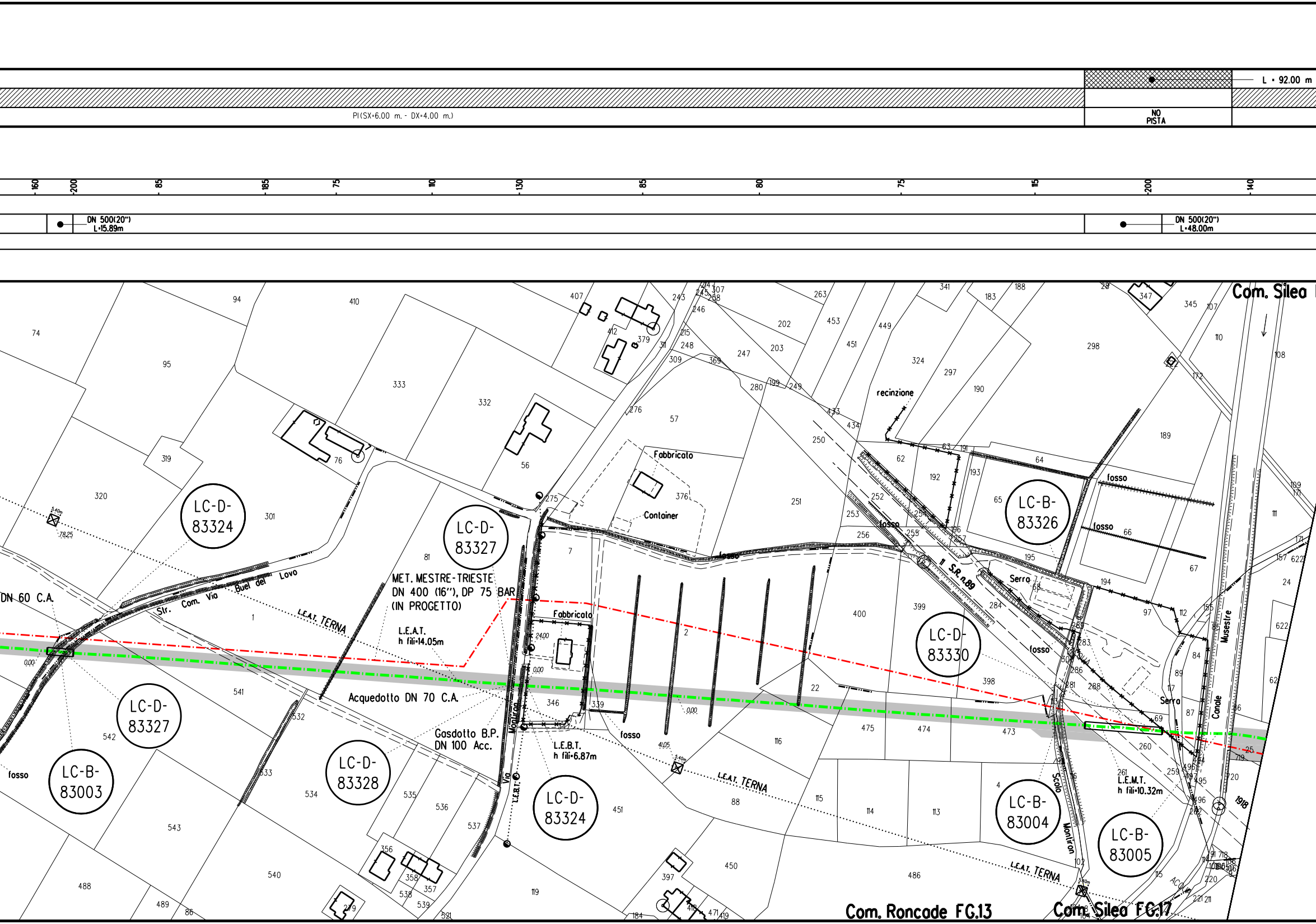
L = 92.00 m
PI(SX=6.00 m. - DX=4.00 m.)
NO PISTA
160
200
85
185
75
110
130
85
80
75
115
200
140
DN 500(20")
L=15.89m
DN 500(20")
L=48.00m
Com. Silea
LC-D-83324
LC-D-83327
LC-D-83327
LC-B-83003
LC-D-83328
LC-D-83324
LC-D-83330
LC-B-83326
LC-B-83004
LC-B-83005
DN 60 C.A.
Str. Com. Via Buel del Lovo
L.E.A.T. TERNA
MET. MESTRE-TRIESTE
DN 400 (16"), DP 75 BAR
(IN PROGETTO)
L.E.A.T.
h fili=14.05m
Acquedotto DN 70 C.A.
Gasdotto B.P.
DN 100 Acc.
Via Montiron
L.E.B.T.
L.E.B.T.
h fili=6.87m
Fabbricato
Fabbricato
Container
fosso
fosso
fosso
fosso
fosso
fosso
recinzione
S.R. n.89
Serra
Serra
Scolo Montiron
Canale Musestre
L.E.M.T.
h fili=10.32m
L.E.A.T. TERNA
L.E.A.T. TERNA
ACQ
5.40m
78.25
0.00
24.00
0.00
0.00
4.05
Com. Roncade FG.13
Com. Silea FG.17
74
94
410
407
243
263
341
183
188
28
347
345
107
110
95
333
332
412
379
311
248
309
369
247
203
202
453
451
449
324
297
190
298
108
172
319
76
56
276
57
280
199
249
433
434
250
62
63
191
193
64
189
320
301
275
376
251
252
253
254
192
65
256
255
196
257
195
66
67
111
109
81
7
68
194
171
157
622
24
1
2
400
399
284
97
112
155
622
283
84
62
285
286
288
281
89
117
87
86
541
346
339
22
398
475
474
473
69
260
25
719
720
542
532
116
259
296
295
496
282
534
535
536
537
451
115
114
113
4
88
103
1918
533
543
356
358
357
538
539
521
540
488
489
86
279
119
397
184
418
471
419
450
486
104
115
220
221
211
214
245
307
258
246
215
105
106
91
718

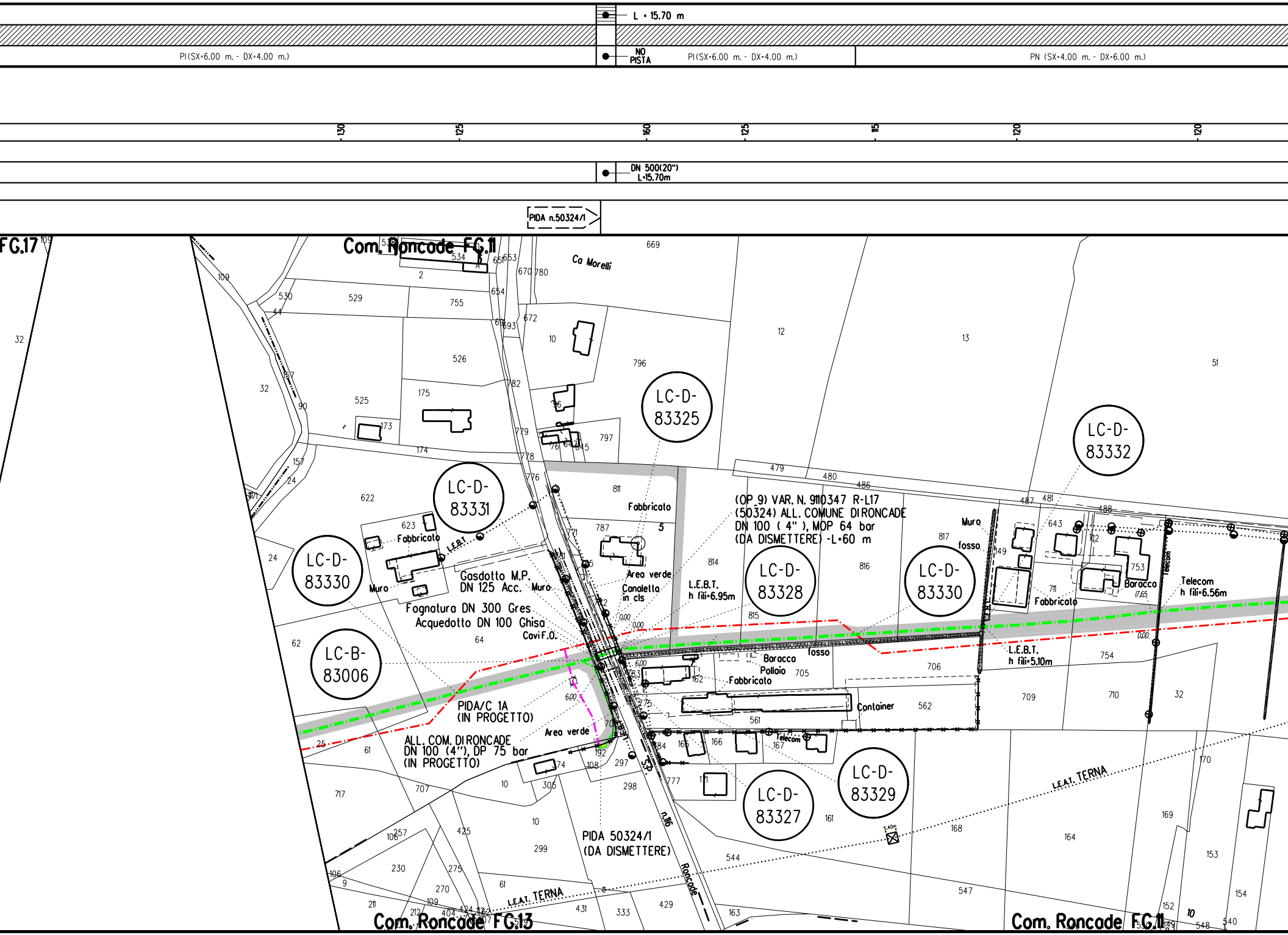
L = 15.70 m
PI (SX=6.00 m. - DX=4.00 m.)
NO PISTA
PI (SX=6.00 m. - DX=4.00 m.)
PN (SX=4.00 m. - DX=6.00 m.)
130
125
160
125
115
120
120
DN 500(20")
L=15.70m
PIDA n.50324/1
FG.17
Com. Roncade FG.11
Ca Morelli
LC-D-83325
LC-D-83331
LC-D-83330
LC-D-83328
LC-D-83330
LC-D-83332
LC-B-83006
LC-D-83327
LC-D-83329
(OP 9) VAR. N. 9110347 R-L17
(50324) ALL. COMUNE DI RONCADE
DN 100 (4"), MOP 64 bar
(DA DISMETTERE) -L=60 m
Fabbricato
Fabbricato
L.E.B.T.
Muro
Gasdotto M.P.
DN 125 Acc.
Muro
Fognatura DN 300 Gres
Acquedotto DN 100 Ghisa
Cavi F.O.
Area verde
Canaletta in cls
L.E.B.T.
h fili=6.95m
Muro
fosso
Baracca
Fabbricato
Telecom
h fili=6.56m
L.E.B.T.
h fili=5.10m
Baracca
Pollaio
Fabbricato
fosso
Container
Telecom
PIDA/C 1A
(IN PROGETTO)
Area verde
ALL. COM. DI RONCADE
DN 100 (4"), DP 75 bar
(IN PROGETTO)
PIDA 50324/1
(DA DISMETTERE)
S.P. n.116 Roncade
L.E.A.T. TERNA
L.E.A.T. TERNA
5.40m
0.00
0.00
6.00
6.00
0.00
7.65
Com. Roncade FG.13
Com. Roncade FG.11
109
32
109
530
529
755
534
2
651
653
670
780
669
654
44
526
693
672
10
12
13
51
796
32
157
90
525
175
782
173
174
779
797
778
157
24
776
811
479
480
486
487
481
488
622
623
787
5
814
817
643
712
753
149
711
24
816
815
64
62
706
754
705
162
709
710
32
562
561
25
61
166
167
184
165
192
297
298
777
171
170
717
707
10
305
108
174
169
10
161
168
164
106
257
425
299
544
153
230
275
106
9
270
61
547
154
211
109
212
404
424
431
333
429
163
152
10
548
540

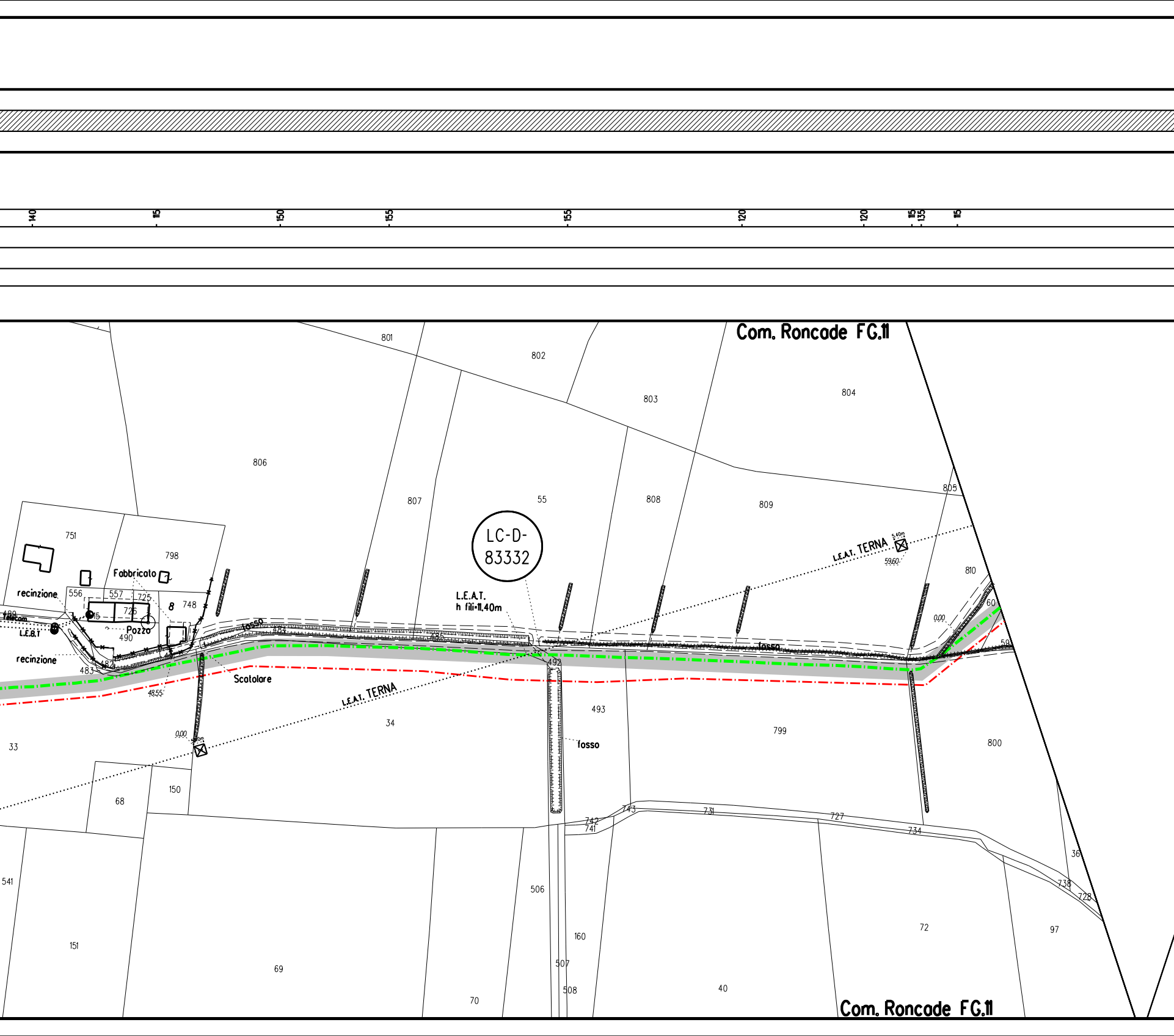
140
115
150
155
155
120
120
115
135
115
Com. Roncade FG.11
801
802
803
804
806
807
55
808
809
805
810
LC-D-83332
L.E.A.T. TERNA
5.40m
59.60
L.E.A.T.
h fili=11.40m
fosso
0.00
60
59
751
798
Fabbricato
recinzione
556
557
725
726
748
8
Pozzo
490
489
telecom
L.E.B.T
15
484
486
482
483
492
recinzione
Scatolare
48.55
L.E.A.T. TERNA
34
493
fosso
799
800
33
0.00
68
150
743
742
741
731
727
734
36
738
728
541
151
69
506
160
507
508
70
40
72
97
Com. Roncade FG.11

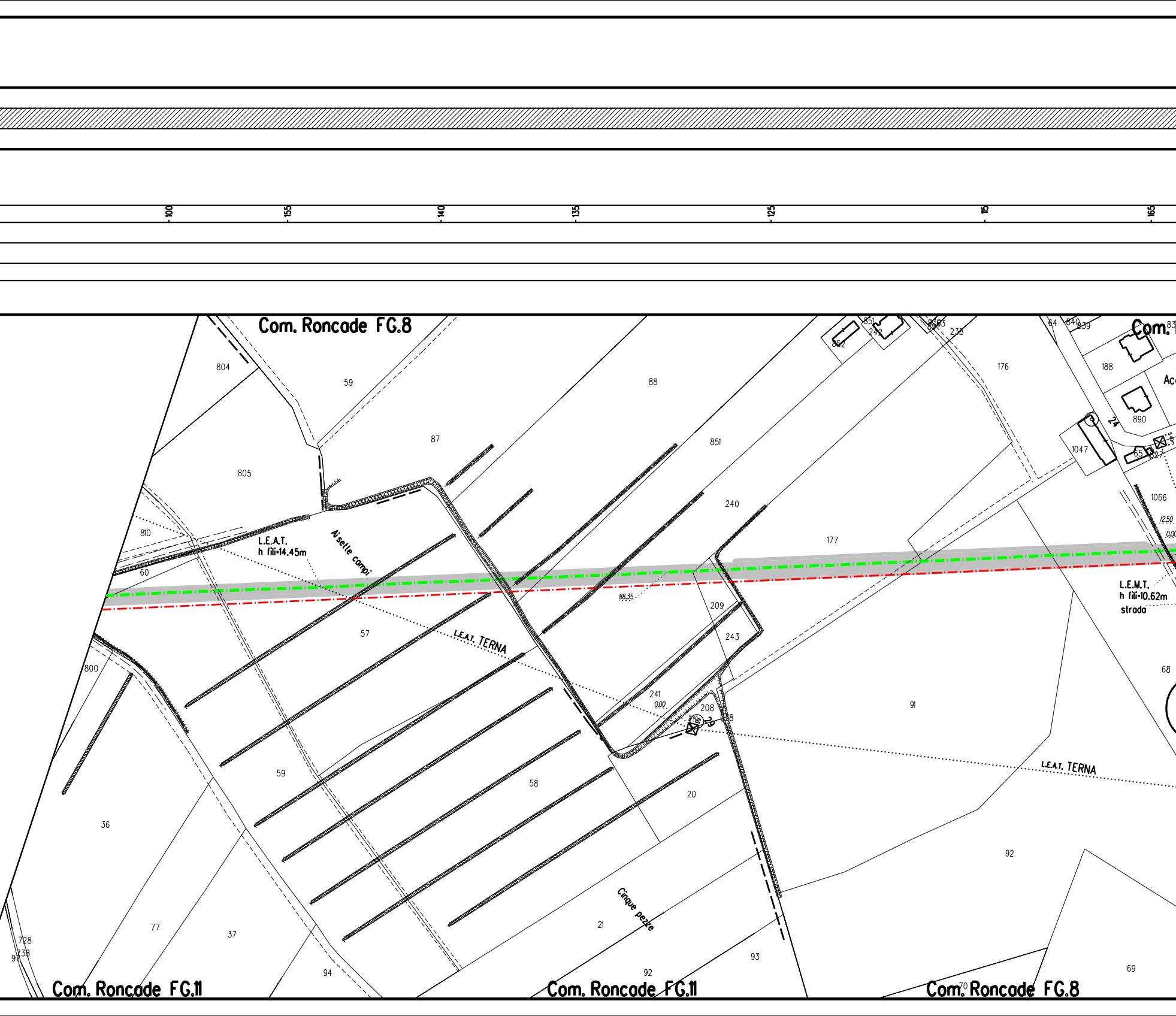
100
155
140
135
125
115
165
Com. Roncade FG.8
804
59
88
851
242
852
238
176
64
840
839
Com.
188
Ac
890
24
1047
65
827
1066
12.50
0.00
87
805
851
240
810
L.E.A.T.
h fili=14.45m
Ai selle campi
60
177
88.35
L.E.M.T.
h fili=10.62m
strada
209
57
243
L.E.A.T. TERNA
800
68
241
0.00
208
29
91
L.E.A.T. TERNA
59
58
20
36
92
Cinque pezze
77
37
21
728
738
97
94
92
93
69
70
Com. Roncade FG.11
Com. Roncade FG.11
Com. Roncade FG.8

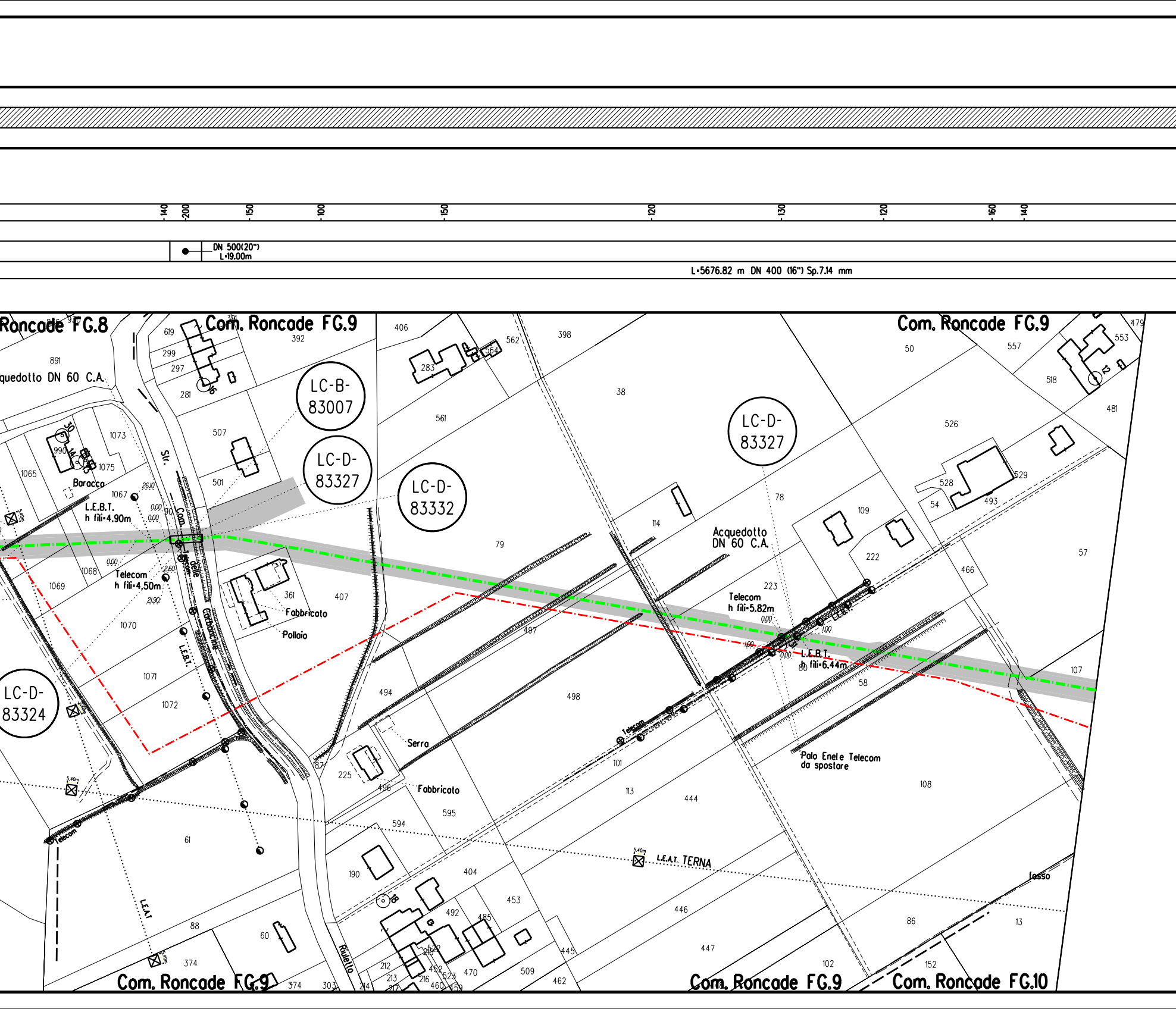
140
200
150
100
150
120
130
120
160
140
DN 500(20")
L=19.00m
L=5676.82 m DN 400 (16") Sp.7.14 mm
Roncade FG.8
Com. Roncade FG.9
Com. Roncade FG.9
Com. Roncade FG.9
Com. Roncade FG.9
Com. Roncade FG.10
LC-B-
83007
LC-D-
83327
LC-D-
83332
LC-D-
83327
LC-D-
83324
quedotto DN 60 C.A.
Acquedotto
DN 60 C.A.
Baracca
L.E.B.T.
h fili=4.90m
Telecom
h fili=4,50m
Telecom
h fili=5.82m
L.E.B.T.
h fili=6.44m
Str. Com. delle Carbonchie
Fabbricato
Pollaio
Serra
Fabbricato
Palo Enel e Telecom
da spostare
L.E.A.T. TERNA
L.E.A.T.
Telecom
Telecom
Riulello
fosso
891
619
299
297
281
392
301
406
283
564
562
398
38
561
507
501
1073
1075
1065
1067
990
1068
1069
1070
1071
1072
79
361
407
114
78
109
222
223
50
557
553
479
518
481
526
528
529
493
54
57
466
107
58
497
494
498
225
496
101
113
444
108
594
595
190
404
453
492
485
446
447
102
86
13
152
61
88
60
374
374
303
212
213
214
216
452
470
509
462
445
523
460
459
522
16
12
18
30
14
15
90
87
80
5.40m
2.60
0.00
2.90
1.00

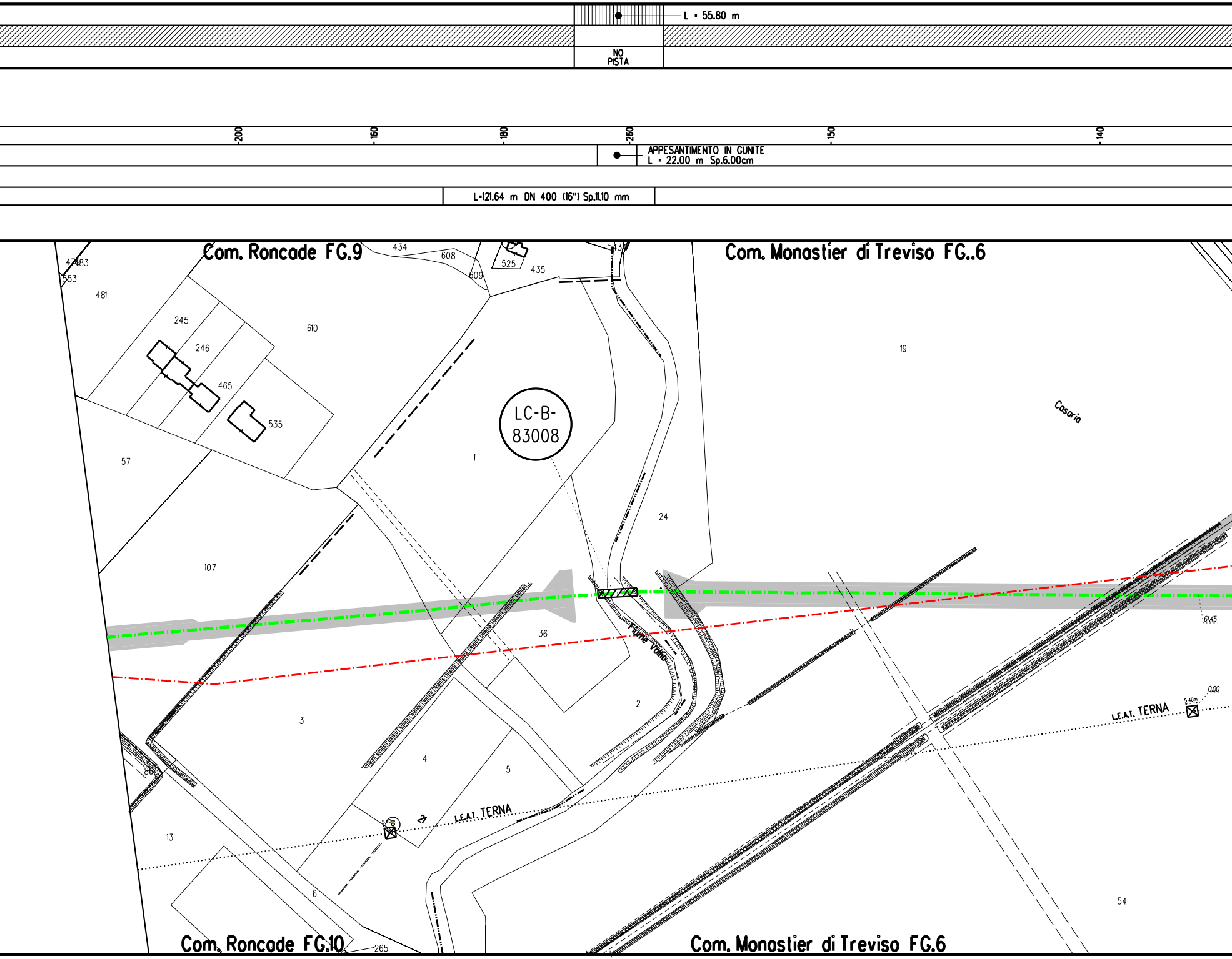
L = 55.80 m
NO PISTA
-200
-160
-180
-260
-150
-140
APPESANTIMENTO IN GUNITE
L = 22.00 m Sp.6.00cm
L=121.64 m DN 400 (16") Sp.11.10 mm
Com. Roncade FG.9
Com. Monastier di Treviso FG..6
LC-B-83008
Casaria
Fiume Vallio
L.E.A.T. TERNA
L.E.A.T. TERNA
Com. Roncade FG.10
Com. Monastier di Treviso FG.6
434
608
525
435
609
481
553
245
246
465
535
610
57
107
1
19
24
36
2
3
4
5
13
6
265
54
21
61.45
0.00
5.40m
5.40m

PN (SX=4.00 m. - DX=6.00 m.)	PI(SX=6.00 m. - DX=4.00 m.)	PN (SX=4.00 m. - DX=6.00 m.)

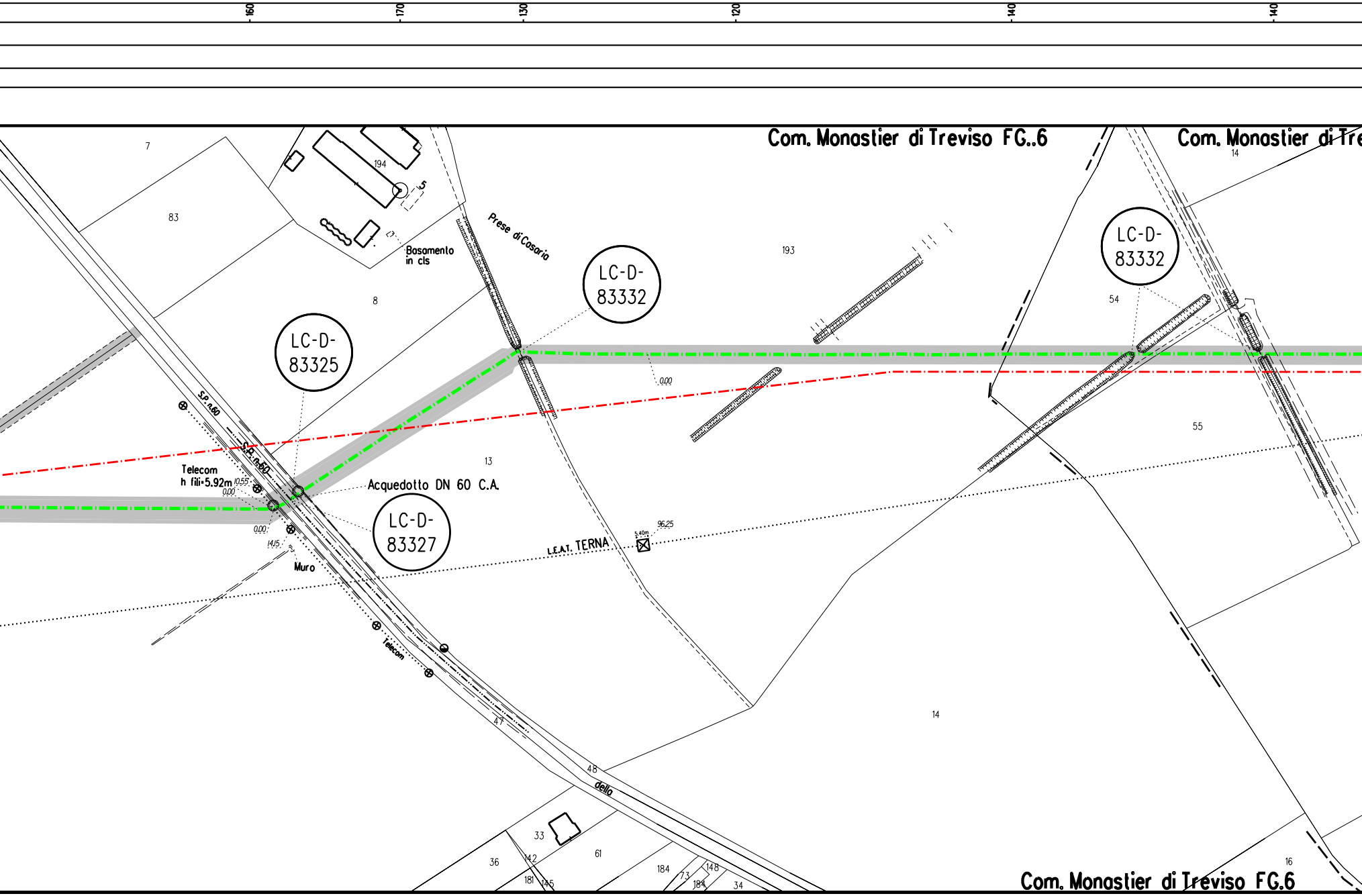

160
170
130
120
140
140
Com. Monastier di Treviso FG..6
Com. Monastier di Tre
7
83
194
8
Basamento in cls
Prese di Casaria
LC-D-83332
193
LC-D-83332
14
54
55
LC-D-83325
S.P. n.60
S.P. n.60
Telecom
h fili=5.92m
10.55
0.00
0.00
14.15
Muro
13
Acquedotto DN 60 C.A.
LC-D-83327
0.00
L.E.A.T. TERNA
5.40m
96.25
Telecom
47
48
della
14
33
36
142
181
145
61
184
73
148
184
34
16
Com. Monastier di Treviso FG.6

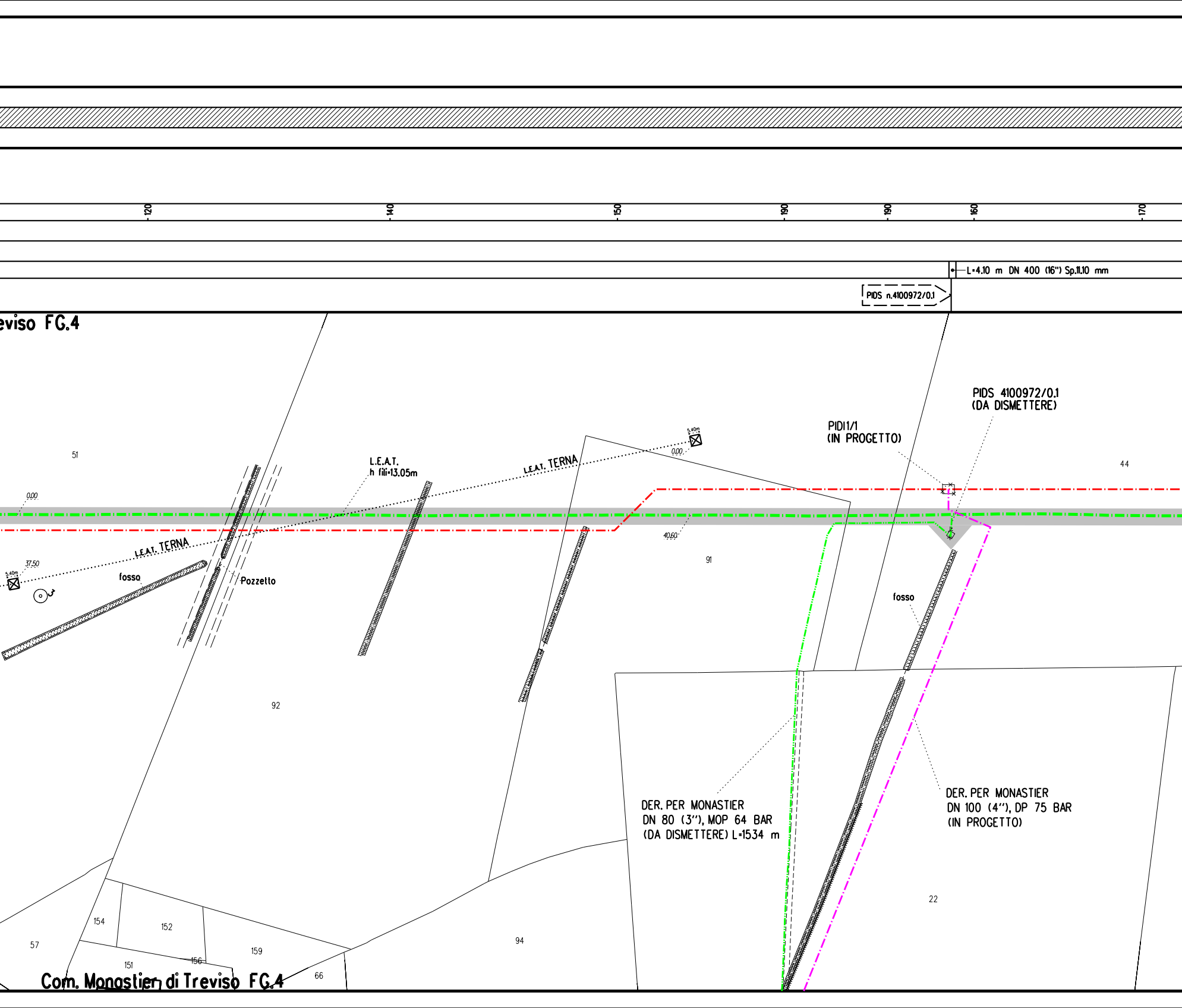
120
140
150
190
190
160
170
L=4.10 m DN 400 (16") Sp.11.10 mm
PIDS n.4100972/0.1
eviso FG.4
PIDS 4100972/0.1
(DA DISMETTERE)
PIDI1/1
(IN PROGETTO)
5.40m
0.00
L.E.A.T. TERNA
L.E.A.T.
h fili=13.05m
51
44
0.00
40.60
91
37.50
5.40m
L.E.A.T. TERNA
fosso
3
Pozzetto
fosso
92
DER. PER MONASTIER
DN 80 (3"), MOP 64 BAR
(DA DISMETTERE) L=1534 m
DER. PER MONASTIER
DN 100 (4"), DP 75 BAR
(IN PROGETTO)
22
57
154
152
159
94
151
156
66
Com. Monastier di Treviso FG.4

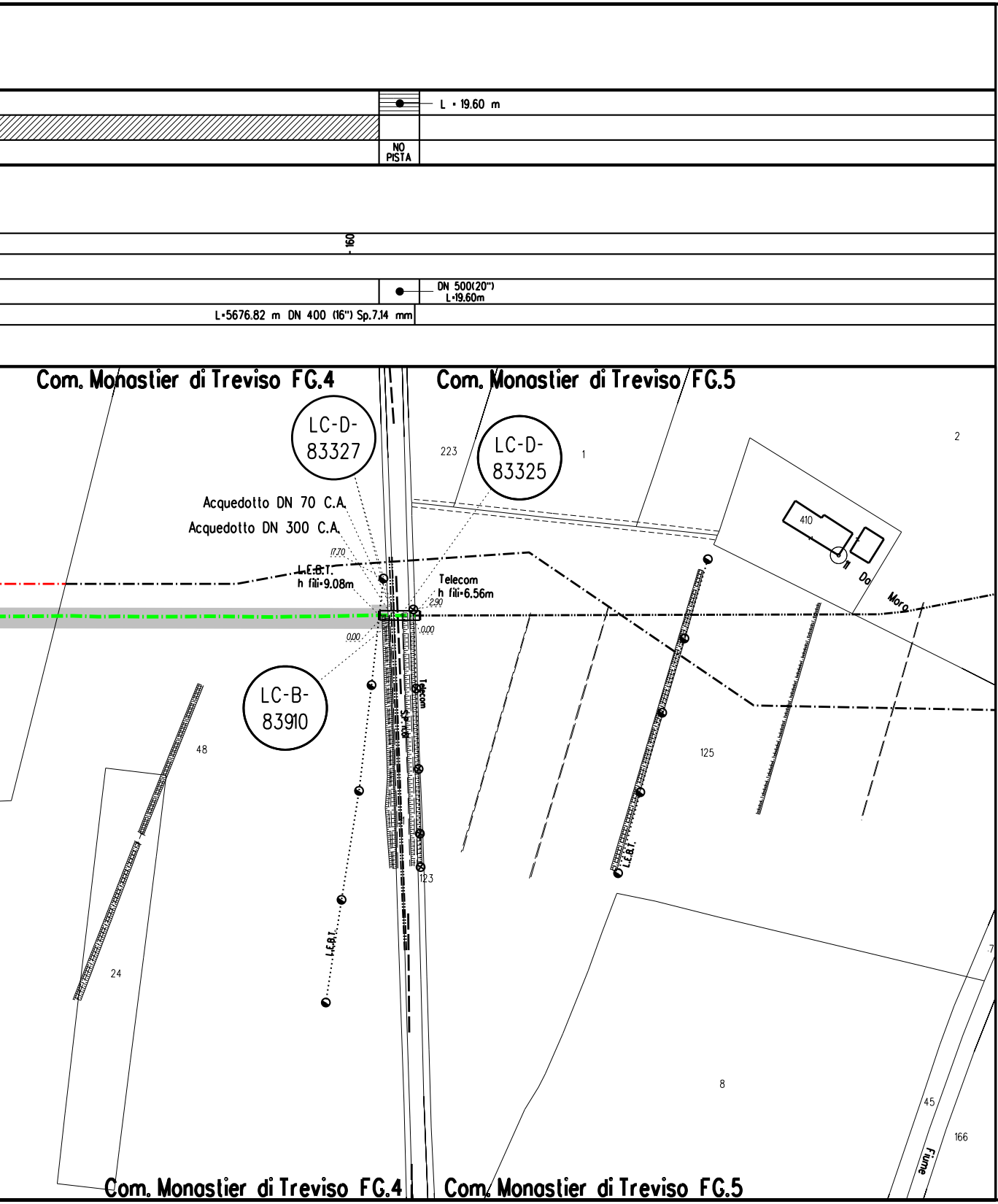
L = 19.60 m
NO PISTA
160
DN 500(20")
L=19.60m
L=5676.82 m DN 400 (16") Sp.7.14 mm
Com. Monastier di Treviso FG.4
Com. Monastier di Treviso FG.5
LC-D-83327
LC-D-83325
LC-B-83910
223
1
2
Acquedotto DN 70 C.A.
Acquedotto DN 300 C.A.
17.70
L.E.B.T.
h fili=9.08m
Telecom
h fili=6.56m
2.90
0.00
0.00
Telecom
410
Do
Moro
48
125
123
24
L.E.B.T.
L.E.B.T.
8
45
166
Fiume
Com. Monastier di Treviso FG.4
Com. Monastier di Treviso FG.5

LEGENDA

Opera in Progetto / Rilievo

Condotta in esercizio
Condotta in progetto

Altre Opere

Condotta da porre fuori esercizio
Condotta in esercizio
Condotta in progetto da altra opera
Condotta fuori esercizio

Condotta in tubo di protezione

Condotta in cunicolo

Gallerie, Tunnel, Mini-Microtunnel, Raise Borer e Toc

Cartelli segnalatori-indicatori

Impianti in progetto	🟨	Impianti esiste
Area di occupazione lavori comprese strade di accesso	▨	Impianti da dis
Area di montaggio e transito	→ ←	

DISMISSIONE

Rimozione integrale	▨	Inertizzazione
Rimozione linea e inertizzazione protezioni meccaniche	☰	Inertizzazione e protezioni m

ABBREVIAZIONI

PN	area di passaggio con pista normale
PT	area di passaggio con pista sopra tubo
PI	area di passaggio con inversione di pista
PR	area di passaggio con pista ristretta
PP	progetto pista

NOTE:

1. Prima di procedere con l'esecuzione degli scavi
necessario accertare l'esatta ubicazione plano
i servizi interrati interferenti.
L'indagine andra' svolta mediante l'esecuzione
alla presenza di rappresentanti dell'ente propr

2. In corrispondenza di parallelismi e/o interfere
passaggio con linee elettriche aeree, l'appalta
all'esatta determinazione dell'altezza dei cond
voltaggio in modo da poter adottare i necessari
sicurezza propedeutici alla esecuzione dei lavo



nti 🟦

smettere 🟩

linea ▥

linea
eccaniche ▦

del metanodotto e'
- altimetrica di tutti

di saggi a mano ed
ietario.

nze dell'area di
tore dovra' procedere
uttori e del loro
provvedimenti di
ri di costruzione.

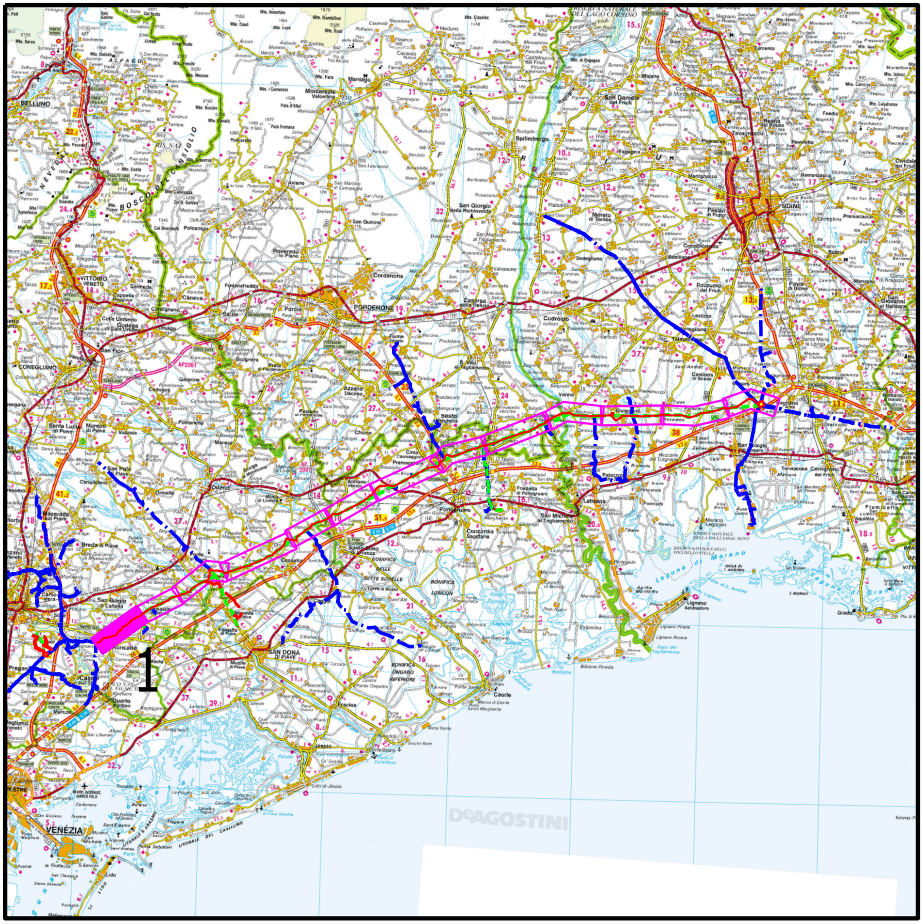
1
DeAGOSTINI

COROGRAFIA

Nei Comuni di SILEA, RONCADE, MONASTIER DI TREVISO

LA PLANIMETRIA CONTIENE ANCHE LA DISMISSIONE DEI SEGUENTI ALLACCI
(9110343) RICOLL. MET. MESTRE-TRIESTE DN 200 (8"), MOP 64 bar
(9110344) DER. PER MARCON DN 150 (6"), MOP 64 bar
(9110345) POT. MESTRE-TRIESTE DN 400 (16"), MOP 64 bar
(9110347) ALL. COMUNE DI RONCADE DN 100 (4"), MOP 64 bar

Rev.	DATA	DESCRIZIONE	ELABORATO	VERIFICATO	APPROVATO
3	Dicembre 2020	EMISSIONE PER COSTRUZIONE	TARINI	PALOZZO	SABBATINI
2	25/10/2019	AGGIORNAMENTO	TARINI	PALOZZO	SABBATINI
1	15/03/2019	EMISSIONE PER APPALTO _ LOTTO 1	TARINI	PALOZZO	SABBATINI
0	15/02/2019	EMISSIONE PER AUTORIZZAZIONE UNICA 327	TARINI	PALOZZO	SABBATINI

CLIENTE snam

PROGETTISTA SAIPEM

WBS CLIENTE
NR/17157/R-L01
COD. TEC. 9110346
COMM. SAIPEM 023088

UNITA'
900

Impianto: MET. MESTRE-TRIESTE TR. SILEA-GONARS
(9110346) DISMISSIONE 45870 MET. MESTRE-TRIESTE
TRATTO SILEA-GONARS DN 400 (16"), MOP 64 BAR
1° TRATTO

DISEGNO
LB-19E-83000

REVISIONE 3

PLANIMETRIA CATASTALE OPERE IN DISMISSIONE
CON AREE DI OCCUPAZIONE LAVORI

FG. 1 DI 1

SCALA 1:2000

Il presente disegno e' di proprieta' aziendale - La societa' tutelera' i propri diritti a termine di legge.