DATI TECNICI FUNZIONALI	AREE SOGGETTE AD ESPROPRIO	
	AREE SOGGETTE A V.P.E.	
	IMPIANTI	
	STRADE DI ACCESSO DEFINITIVE	
	AREE DI PASSAGGIO	PN (SX=8.00 m. - DX=11.00 m.)
	AREE DI OCCUPAZIONE TEMPORANEA	🟩
	ALLARGAMENTI	
	STRADE DI ACCESSO PROVVISORIE ALLE AREE DI PASSAGGIO	
	PIAZZOLE PROVVISORIE PER MATERIALI	
	MANUFATTI	

CONFINI AMMINISTRATIVI

DATI CARATTERISTICI

DATI DI COSTRUZIONE

PRESSIONE DI PROGETTO 75.0 bar
GRADO DI UTILIZZAZIONE DICHIARATO f - 0.57

REALIZZATO IN CONFORMITA' AL D.M.17/04/2008

RIVESTIMENTO GIUNTI DI SALDATURA

Fasce Termorestringenti C50 PRIMER (A.07.10.02)

DATI GENERALI

DN 400	SP 11.1	[UNI-EN]	4615.49 m

LUNGHEZZA TOTALE IMPIANTO 4615 m.

FASE EMISSIONE PER COSTRUZIONE

PLANIMETRIA 1:2000

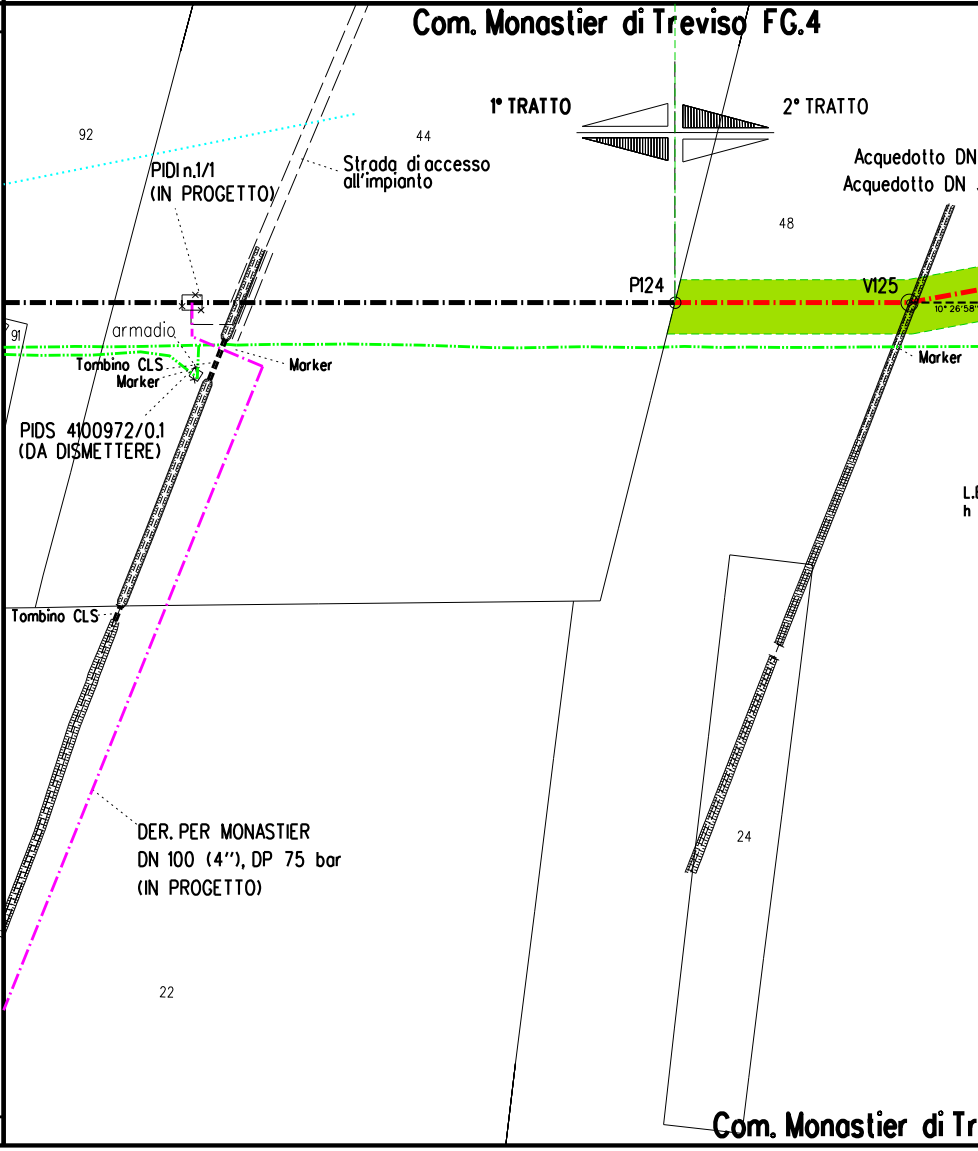
Com. Monastier di Treviso FG.4
1° TRATTO
2° TRATTO
92
44
48
PIDI n.1/1
(IN PROGETTO)
Strada di accesso
all'impianto
Acquedotto DN
Acquedotto DN
P124
V125
10° 26'58"
armadio
91
Tombino CLS
Marker
Marker
Marker
PIDS 4100972/0.1
(DA DISMETTERE)
Tombino CLS
L.
h
DER. PER MONASTIER
DN 100 (4"), DP 75 bar
(IN PROGETTO)
24
22
Com. Monastier di Tr

CONFINI AMMINISTRATIVI

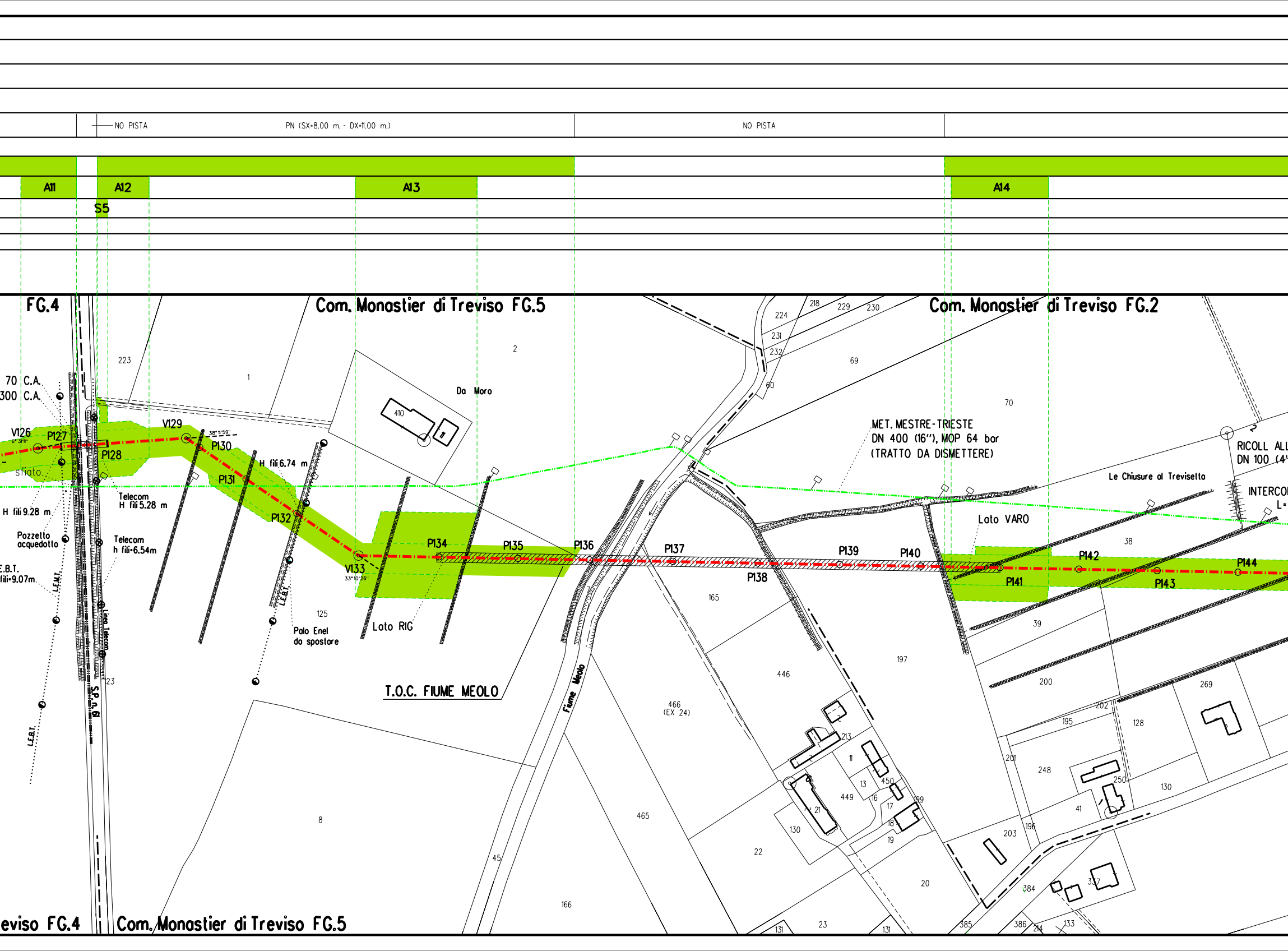
NO PISTA
PN (SX=8.00 m. - DX=11.00 m.)
NO PISTA
A11
A12
A13
A14
S5
FG.4
Com. Monastier di Treviso FG.5
Com. Monastier di Treviso FG.2
Da Moro
MET. MESTRE-TRIESTE
DN 400 (16"), MOP 64 bar
(TRATTO DA DISMETTERE)
RICOLL ALL
DN 100 (4
INTERCO
Le Chiusure al Trevisetta
Lato VARO
Lato RIG
T.O.C. FIUME MEOLO
Fiume Meolo
70 C.A.
300 C.A.
sfiato
V126
P127
P128
V129
P130
P131
P132
V133
P134
P135
P136
P137
P138
P139
P140
P141
P142
P143
P144
38°11'59"
33°10'26"
H fili 6.74 m
H fili 9.28 m
Telecom
H fili 5.28 m
Telecom
h fili=6.54m
Pozzetto
acquedotto
E.B.T.
fili=9.07m
L.F.E.N.T.
L.F.B.T.
L.F.B.T.
Linea Telecom
S.P. n. 61
Palo Enel
da spostare
466
(EX 24)
eviso FG.4
Com. Monastier di Treviso FG.5

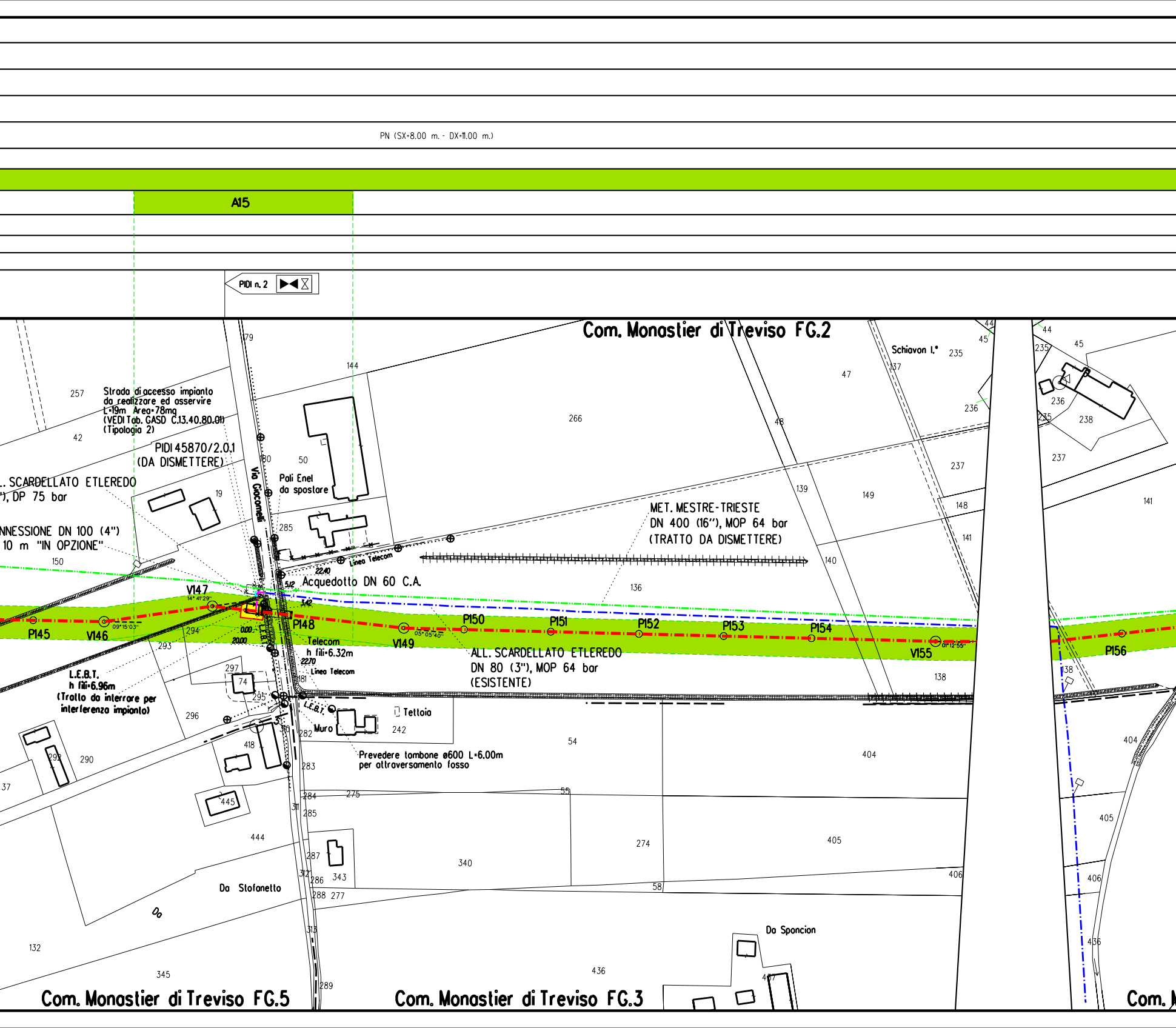
PN (SX=8.00 m. - DX=11.00 m.)
A15
PIDI n. 2
Com. Monastier di Treviso FG.2
Com. Monastier di Treviso FG.5
Com. Monastier di Treviso FG.3
Com. M
Strada di accesso impianto
da realizzare ed asservire
L=19m Area=78mq
(VEDI Tab. GASD C.13.40.80.01)
(Tipologia 2)
PIDI 45870/2.0.1
(DA DISMETTERE)
.. SCARDELLATO ETLEREDO
"), DP 75 bar
NNESSIONE DN 100 (4")
10 m "IN OPZIONE"
Via Giacomelli
Pali Enel
da spostare
Linea Telecom
Acquedotto DN 60 C.A.
MET. MESTRE-TRIESTE
DN 400 (16"), MOP 64 bar
(TRATTO DA DISMETTERE)
ALL. SCARDELLATO ETLEREDO
DN 80 (3"), MOP 64 bar
(ESISTENTE)
Telecom
h fili=6.32m
L.E.B.T.
h fili=6.96m
(Tratto da interrare per
interferenza impianto)
L.E.B.T.
Muro
Tettoia
Prevedere tombone ø600 L=6.00m
per attraversamento fosso
Schiavon I.°
Da Stofanello
Da
Da Sponcion
P145
V146
09°15'03"
V147
14° 41'29"
P148
V149
05°05'40"
P150
P151
P152
P153
P154
V155
01°12'55"
P156
22.40
5.12
3.42
0.00
20.00
22.70
257
42
19
150
294
293
297
74
295
296
418
292
290
37
445
444
132
345
179
144
180
50
285
181
310
282
283
284
311
285
287
312
286
288
313
289
343
277
275
340
55
274
58
242
54
266
48
139
149
140
136
138
47
137
235
45
44
236
237
148
141
404
405
406
436
437
238
141
138

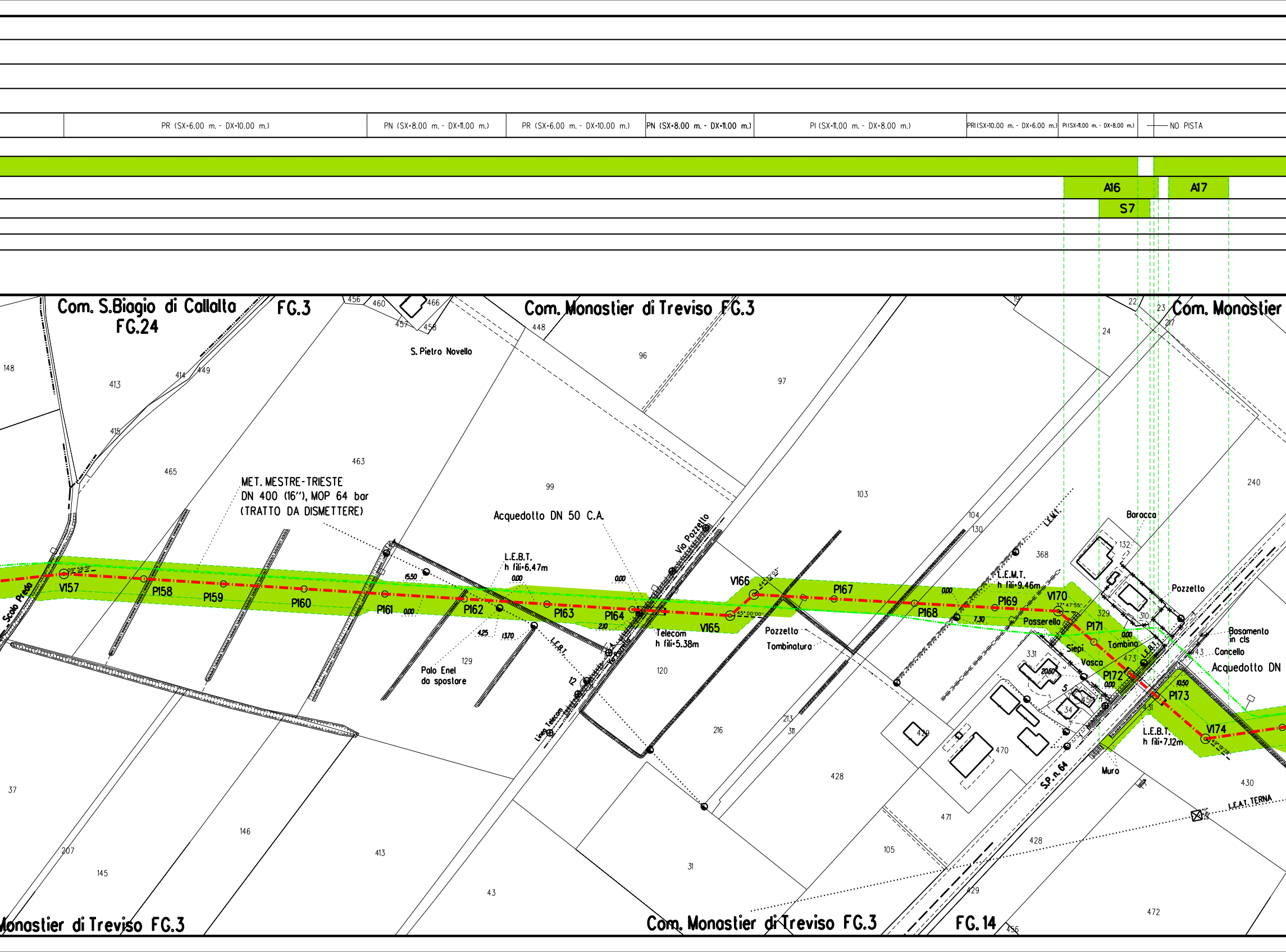
PR (SX=6.00 m. - DX=10.00 m.)
PN (SX=8.00 m. - DX=11.00 m.)
PR (SX=6.00 m. - DX=10.00 m.)
PN (SX=8.00 m. - DX=11.00 m.)
PI (SX=11.00 m. - DX=8.00 m.)
PRI (SX=10.00 m. - DX=6.00 m.)
PI (SX=11.00 m. - DX=8.00 m.)
NO PISTA
A16
A17
S7
Com. S.Biagio di Callalta FG.24
FG.3
Com. Monastier di Treviso FG.3
Com. Monastier
S. Pietro Novello
MET. MESTRE-TRIESTE
DN 400 (16"), MOP 64 bar
(TRATTO DA DISMETTERE)
Acquedotto DN 50 C.A.
Via Pozzello
Scolo Preda
V157
P158
P159
P160
P161
P162
P163
P164
V165
V166
P167
P168
P169
V170
P171
P172
P173
V174
L.E.B.T.
h fili=6.47m
L.E.M.T.
h fili=9.46m
L.E.B.T.
h fili=7.12m
Telecom
h fili=5.38m
Linea Telecom
Palo Enel
da spostare
Pozzetto
Tombinatura
Passerella
Siepi
Vasca
Tombino
Baracco
Pozzello
Basamento
in cls
Cancello
Acquedotto DN
Muro
S.P. n. 64
L.E.A.T. TERNA
L.E.M.T.
15.50
0.00
4.25
13.70
2.10
7.30
20.60
10.50
148
413
414
449
415
465
463
456
460
466
457
458
448
96
97
99
103
104
130
368
132
240
120
129
216
213
311
428
429
470
471
472
105
31
43
413
146
145
207
37
430
22
23
24
217
331
329
310
473
34
12
Monastier di Treviso FG.3
Com. Monastier di Treviso FG.3
FG.14
456

PN (SX=8.00 m. - DX=11.00 m.)

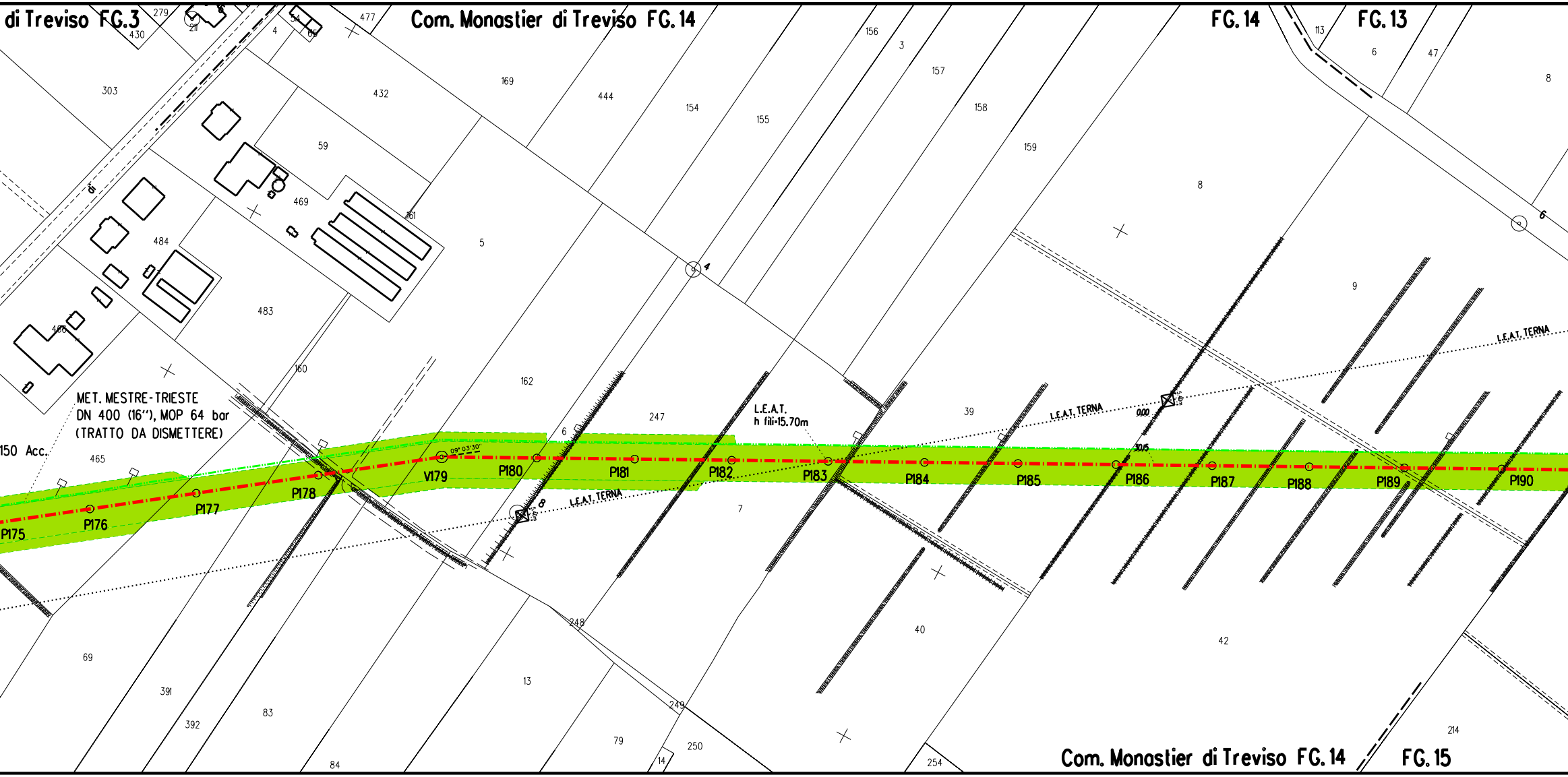
di Treviso FG.3
Com. Monastier di Treviso FG.14
FG.14
FG.13
MET. MESTRE-TRIESTE
DN 400 (16"), MOP 64 bar
(TRATTO DA DISMETTERE)
150 Acc.
L.E.A.T.
h fili=15.70m
L.E.A.T. TERNA
09° 03' 30"
P175
P176
P177
P178
V179
P180
P181
P182
P183
P184
P185
P186
P187
P188
P189
P190
279
430
211
4
54
477
303
432
169
444
154
155
156
3
157
158
159
113
6
47
8
59
469
161
5
484
483
9
160
162
247
39
465
6
7
69
391
392
83
84
13
248
249
79
250
14
254
40
42
214
Com. Monastier di Treviso FG.14
FG.15

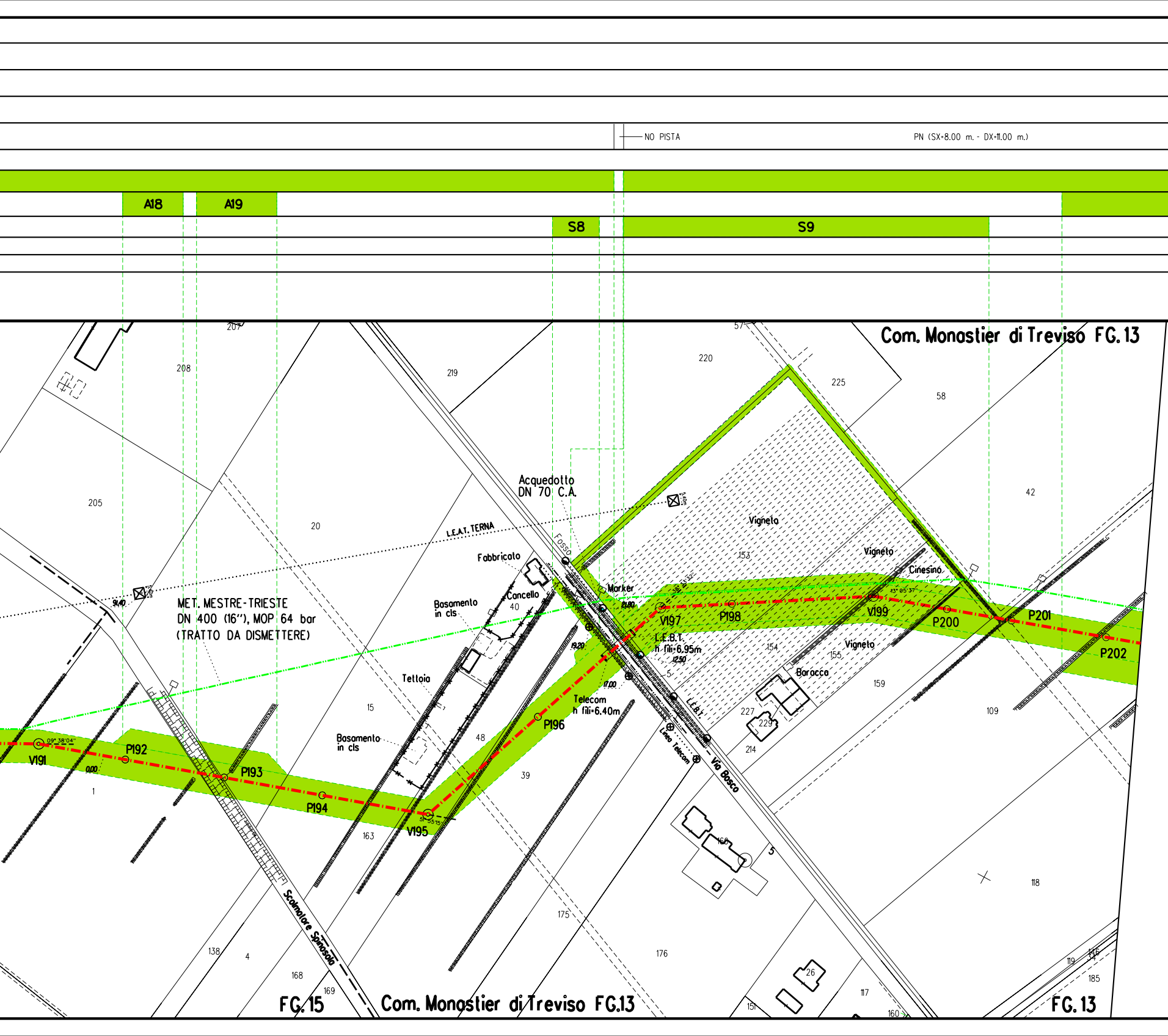
NO PISTA
PN (SX=8.00 m. - DX=11.00 m.)
A18
A19
S8
S9
Com. Monastier di Treviso FG. 13
Acquedotto
DN 70 C.A.
L.E.A.T. TERNA
Fabbricato
Cancello
Basamento
in cls
Tettoia
Basamento
in cls
MET. MESTRE-TRIESTE
DN 400 (16"), MOP 64 bar
(TRATTO DA DISMETTERE)
FOSSO
Marker
L.E.B.T.
h fili=6.95m
Telecom
h fili=6.40m
L.E.B.T.
Linea Telecom
Via Bosco
Scolmatore Spinosola
Vigneto
Vigneto
Vigneto
Cinesino
Baracca
V191
P192
P193
P194
V195
P196
V197
P198
V199
P200
P201
P202
09° 38' 04''
43° 05' 37''
9.40
21.80
19.20
17.00
12.50
0.00
207
208
205
219
220
225
57
58
42
20
40
15
48
39
1
163
153
154
155
159
5
227
229
214
109
118
175
176
168
26
138
4
168
169
117
151
160
119
185
FG. 15
Com. Monastier di Treviso FG.13
FG. 13

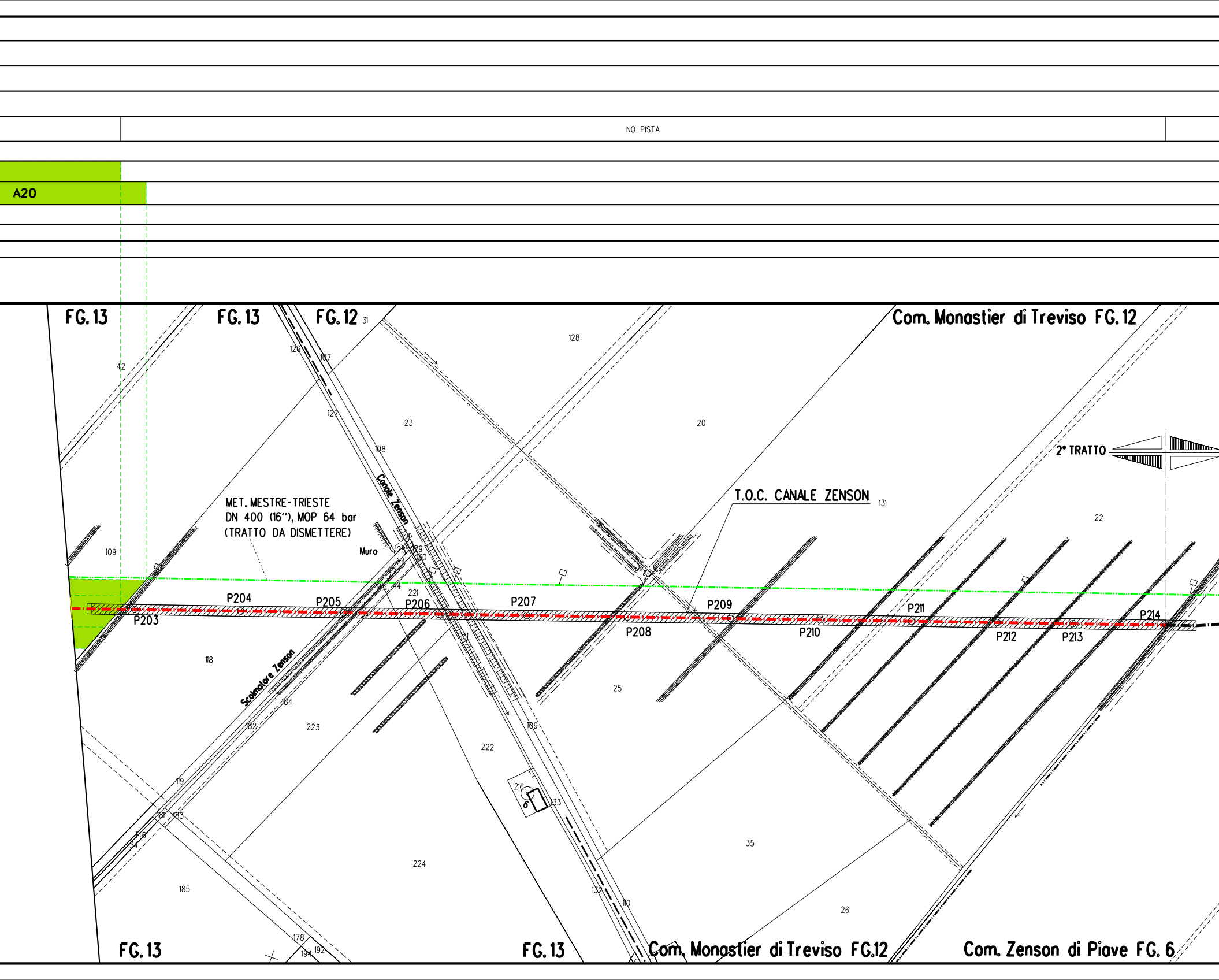
NO PISTA
A20
FG. 13
FG. 13
FG. 12
Com. Monastier di Treviso FG. 12
MET. MESTRE-TRIESTE
DN 400 (16''), MOP 64 bar
(TRATTO DA DISMETTERE)
T.O.C. CANALE ZENSON
2° TRATTO
Canale Zenson
Scolmatore Zenson
Muro
P203
P204
P205
P206
P207
P208
P209
P210
P211
P212
P213
P214
31
42
126
107
127
108
128
23
20
131
22
109
128
129
130
145
144
221
118
184
182
223
222
109
25
35
26
216
6
133
119
181
183
146
34
185
224
132
110
178
194
192
FG. 13
FG. 13
Com. Monastier di Treviso FG.12
Com. Zenson di Piave FG. 6

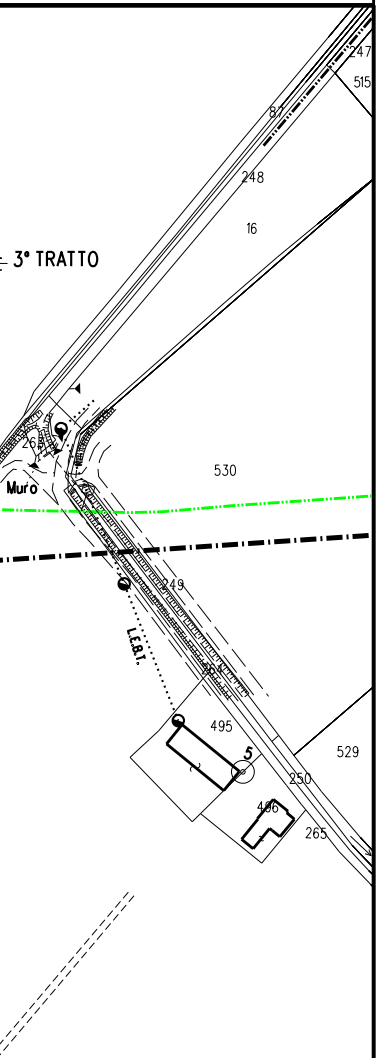
247
515
87
248
16
3° TRATTO
265
Muro
530
249
L.E.B.T.
264
495
5
529
250
496
265

LEGENDA

Opera in Progetto / Rilievo

Condotta in esercizio	🟦 - - - -
Condotta in progetto	🟥 -·-·-·-

Altre Opere

Condotta da porre fuori esercizio	🟩 -··-··-
Condotta in esercizio	🟦 -·-·-·-
Condotta in progetto da altra opera	🟪 -·-·-·-
Condotta fuori esercizio	⬛ — — —
Aree di occupazione temporanea	🟩
Allargamenti in corrispondenza di fiumi/ infrastrutture esistenti	A
Strade di accesso provvisorie alle aree di passaggio	S
Piazzole provvisorie per i materiali	P
Impianti in progetto	🟨
Impianti esistenti	⬜

DISEGNI DI RIFERIMENTO	N.

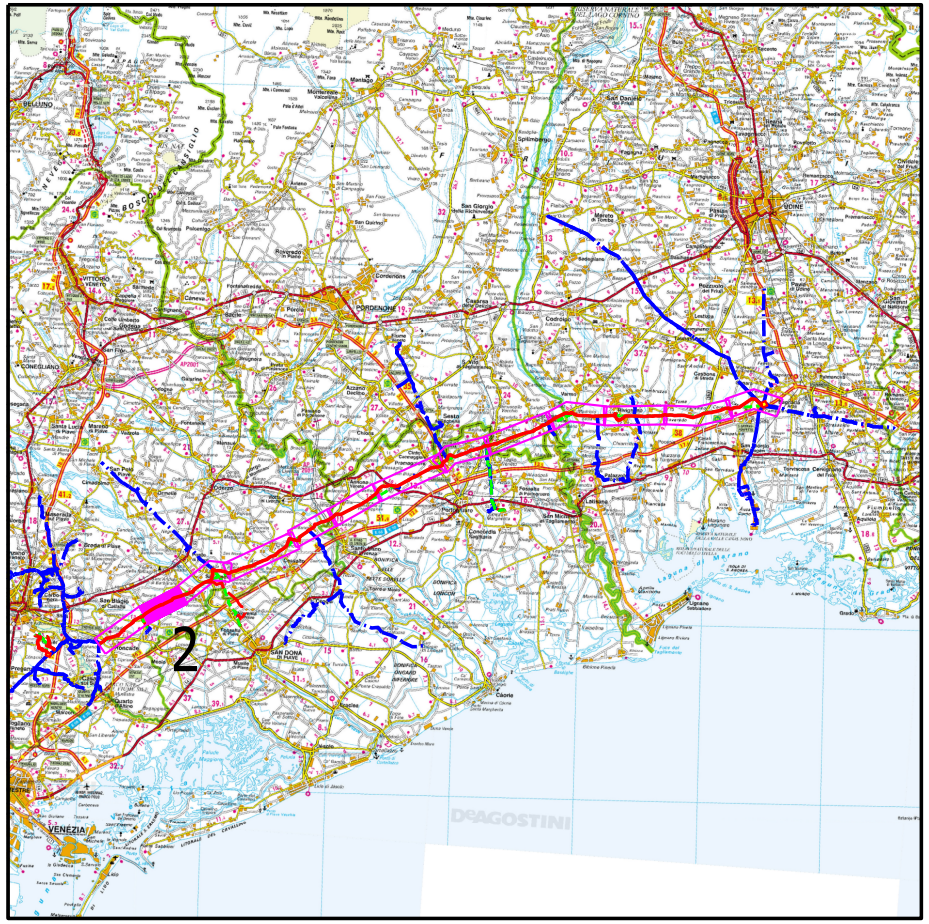
2
DeAGOSTINI

COROGRAFIA

Nei comuni di MONASTIER DI TREVISO, ZENSON DI PIAVE

Rev.	DATA	DESCRIZIONE	ELABORATO	VERIFICATO	APPROVATO
6	Dicembre 2020	EMISSIONE PER COSTRUZIONE (Aggiornato Tracciato DA P.124 A V.133 / DA V.197 A P.200)	TARINI	PALOZZO	SABBATINI
5	15/07/2020	AGGIORNAMENTO	TARINI	PALOZZO	SABBATINI
4	25/10/2019	AGGIORNAMENTO	TARINI	PALOZZO	SABBATINI
3	24/05/2019	AGGIORNAMENTO PER PERMESSI	TARINI	PALOZZO	SABBATINI
2	12/04/2019	EMISSIONE PER APPALTO _ LOTTO 1	TARINI	PALOZZO	SABBATINI
0	21/12/2018	EMISSIONE PER PERMESSI - AGGIORNAMENTO V146-V149	TARINI	PALOZZO	SABBATINI

CLIENTE snam	**PROGETTISTA** SAIPEM	WBS CLIENTE NR/17157/R-L01 COD. TEC. 20083 COMM. SAIPEM 023088	UNITA' 100

Impianto: MET. MESTRE - TRIESTE
(20083) RIF. TRATTO SILEA-GONARS DN 400 (16"), DP 75 bar
2° TRATTO: da P.124 a P.214

DISEGNO LB-15E-81154

REVISIONE 6

PLANIMETRIA CATASTALE CON AREE DI OCCUPAZIONE LAVORI

FG. 1 DI 1

SCALA 1:2000

Il presente disegno e' di proprieta' aziendale - La societa' tutelera' i propri diritti a termine di legge.