RIPRISTINI	OPERE COMPLEMENTARI IN PROGETTO	
DISMISSIONI	DISMISSIONE NON DISTRUTTIVA (inertizzazione con miscela cementizia)	
	RIMOZIONE INTEGRALE	▨
	AREA DI PASSAGGIO	PN (SX=4.00 m. - DX=6.00 m.)
SITUAZIONE AS-BUILT	DRENAGGI FUORI E SOTTO CONDOTTA	
	PROFONDITA' DI INTERRAMENTO	-170 -110 -120 -140 -140
	PROTEZIONI MECCANICHE (CUNICOLI, GUNITE, ECC...)	
	TUBO DI PROTEZIONE E LUNGHEZZE	
	TIPO TUBAZIONE E LUNGHEZZE	L=4392.42 m DN 400 (16") Sp.7.14 mm
	PUNTO DI INTERCETTAZIONE DI LINEA	
	CONFINI AMMINISTRATIVI	

DATI CARATTERISTICI

DATI DI COSTRUZIONE

PRESSIONE MASSIMA DI ESERCIZIO (MOP) 64.0 BAR

RIVESTIMENTO GIUNTI DI SALDATURA

Fasce Termorestringenti

DATI GENERALI

DN	400	SP	7.14	[UNI-EN]	4392.42 m
DN	400	SP	11.10	[UNI-EN]	46.58 m

LUNGHEZZA TOTALE IMPIANTO 4439.00 m.

FASE EMISSIONE PER COSTRUZIONE

PLANIMETRIA 1:2000

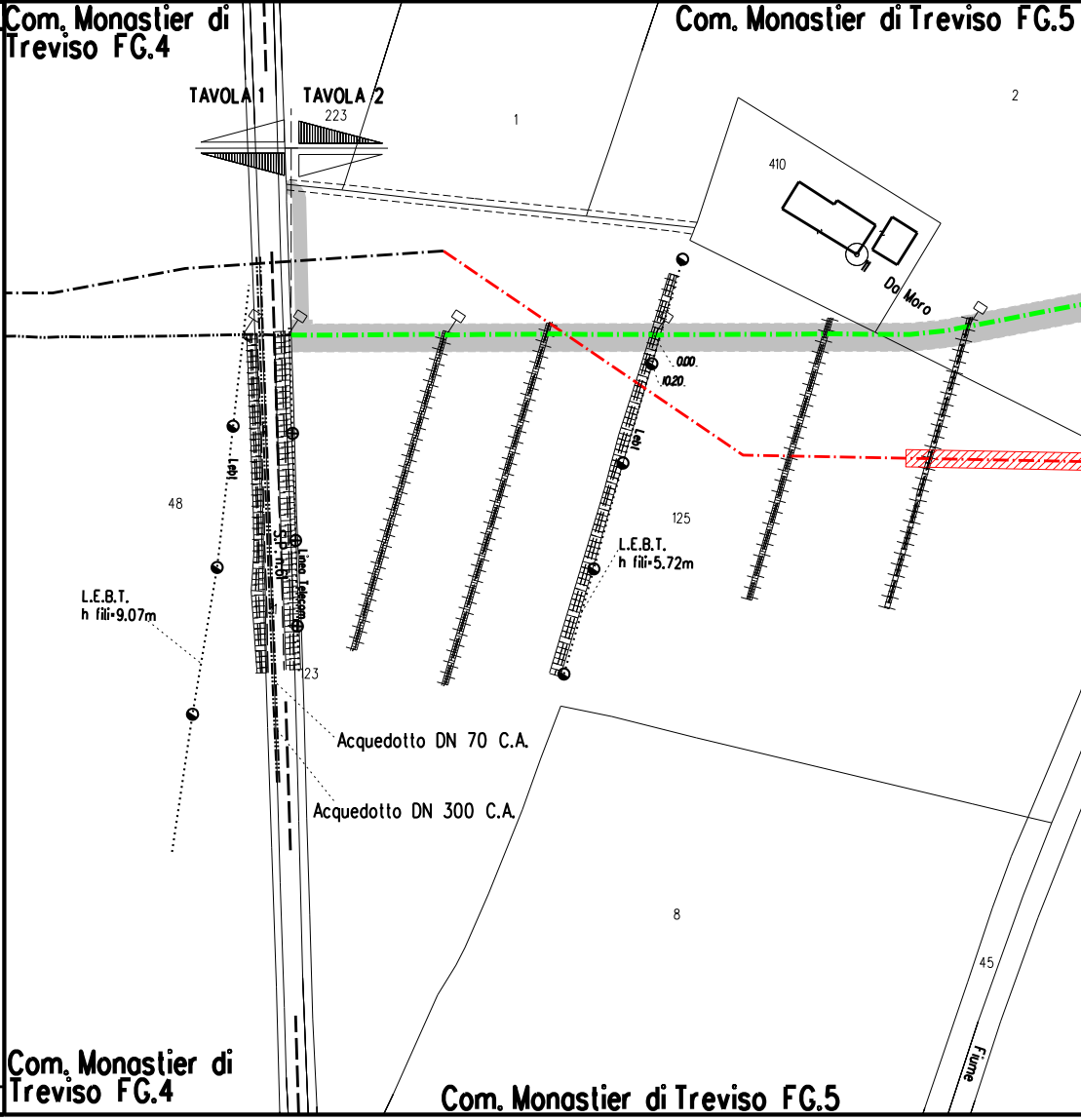
Com. Monastier di Treviso FG.4
Com. Monastier di Treviso FG.5
TAVOLA 1
TAVOLA 2
223
1
2
410
Da Moro
0.00
1.020
48
125
L.E.B.T.
h fili=5.72m
L.E.B.T.
h fili=9.07m
S.P. n.67
Linea Telecom
23
Acquedotto DN 70 C.A.
Acquedotto DN 300 C.A.
8
45
Fiume
Com. Monastier di Treviso FG.4
Com. Monastier di Treviso FG.5

CONFINI AMMINISTRATIVI

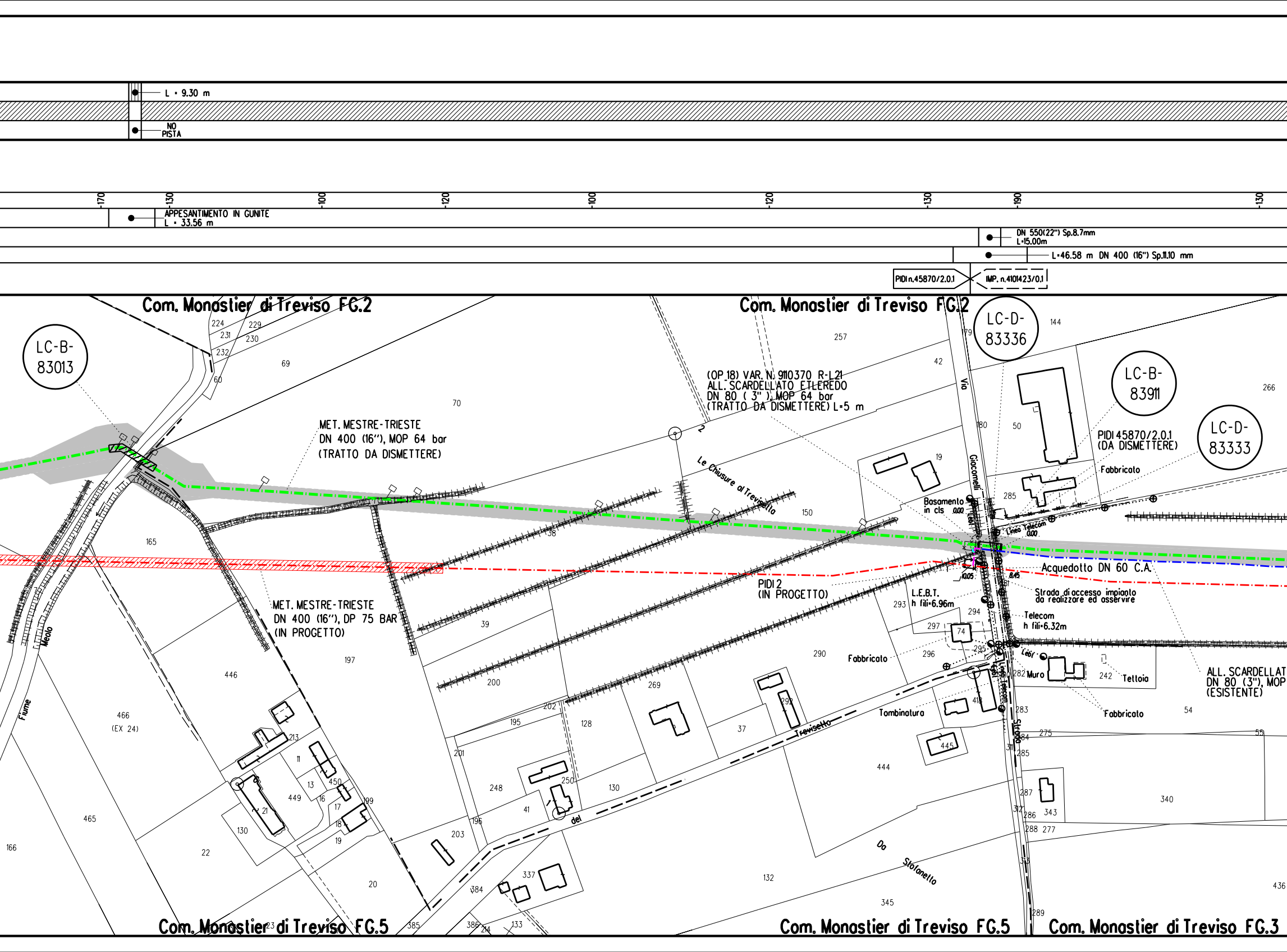
L = 9.30 m
NO PISTA
APPESANTIMENTO IN GUNITE L = 33.56 m
170
130
100
120
100
120
130
190
130
DN 550(22") Sp.8.7mm L=15.00m
L=46.58 m DN 400 (16") Sp.11.10 mm
PIDI n.45870/2.0.1
IMP. n.4101423/0.1
Com. Monastier di Treviso FG.2
Com. Monastier di Treviso FG.2
LC-B-83013
LC-D-83336
LC-B-83911
LC-D-83333
MET. MESTRE-TRIESTE DN 400 (16"), MOP 64 bar (TRATTO DA DISMETTERE)
(OP.18) VAR. N. 9110370 R-L21 ALL. SCARDELLATO ETLEREDO DN 80 (3"), MOP 64 bar (TRATTO DA DISMETTERE) L=5 m
Le Chiusure al Trevisello
Via Giacomelli
PIDI 45870/2.0.1 (DA DISMETTERE)
Fabbricato
Basamento in cls 0.00
Linea Telecom 0.00
Acquedotto DN 60 C.A.
10.05
8.45
Strada di accesso impianto da realizzare ed asservire
L.E.B.T. h fili=6.96m
Telecom h fili=6.32m
PIDI 2 (IN PROGETTO)
MET. MESTRE-TRIESTE DN 400 (16"), DP 75 BAR (IN PROGETTO)
Fabbricato
Lebt
Muro
Tettoia
Fabbricato
Linea Telecom
Tombinatura
ALL. SCARDELLAT DN 80 (3"), MOP (ESISTENTE)
Fiume Meolo
del Trevisello
Da Stolanello
Strada
Com. Monastier di Treviso FG.5
Com. Monastier di Treviso FG.5
Com. Monastier di Treviso FG.3

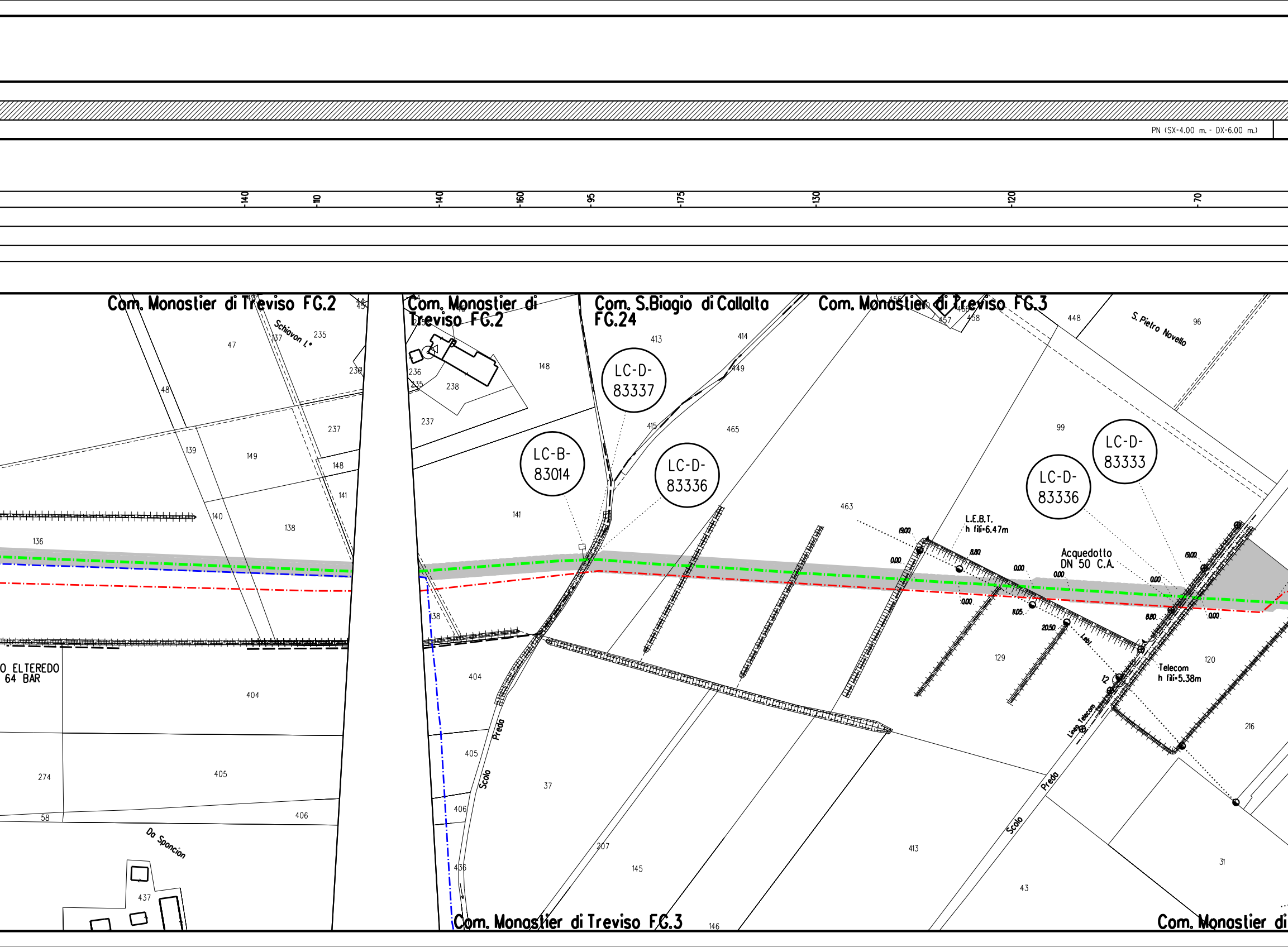
PN (SX=4.00 m. - DX=6.00 m.)
140
110
140
160
95
175
130
120
70
Com. Monastier di Treviso FG.2
Com. Monastier di Treviso FG.2
Com. S.Biagio di Callalta FG.24
Com. Monastier di Treviso FG.3
Com. Monastier di Treviso FG.3
Com. Monastier di
Schiavon L.°
S. Pietro Novello
Da Sponcion
Scolo Predo
Scolo Predo
LC-D-83337
LC-B-83014
LC-D-83336
LC-D-83336
LC-D-83333
L.E.B.T.
h fili=6.47m
Acquedotto
DN 50 C.A.
Telecom
h fili=5.38m
Linea Telecom
Lebt
O ELTEREDO
64 BAR
19.00
0.00
8.80
0.00
0.00
11.05
20.50
19.00
0.00
8.80
0.00
12
47
48
235
236
237
139
149
148
141
140
138
136
404
405
406
274
58
437
236
235
238
237
148
141
38
404
405
406
436
37
207
145
146
413
414
449
415
465
463
448
96
99
129
120
216
413
43
31
457
458

L = 17.80 m

PI (SX=6.00 m. - DX=4.00 m.)

NO PISTA

PN (SX=4.00 m. - DX=6.00 m.)

-150 -135 -155 -140 -130 -110 -100 -120 -100

DN 500(20") L=17.80m

L=4392.42 m DN 400 (16") Sp.7.14 mm

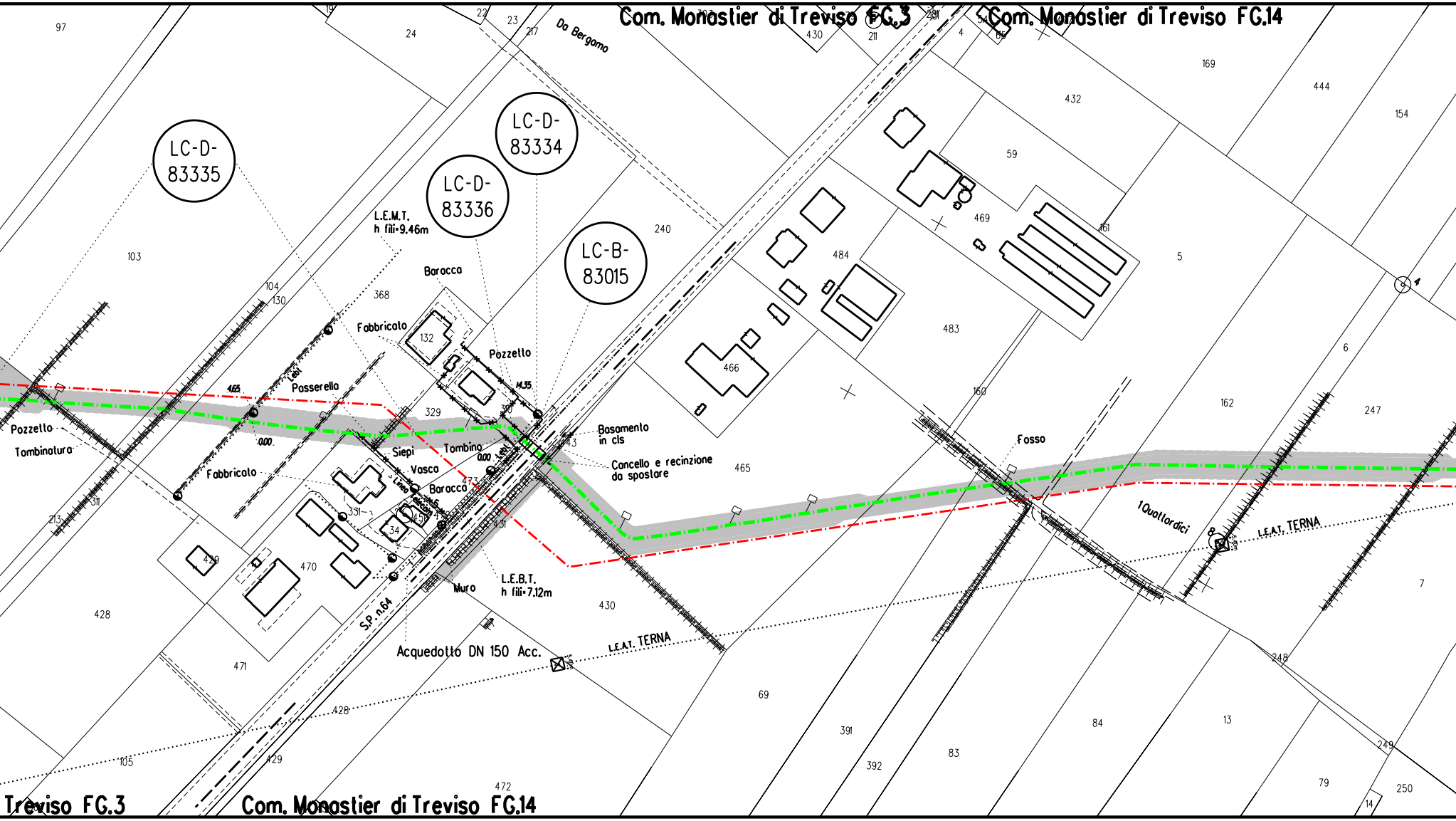
Com. Monastier di Treviso FG.3
Com. Monastier di Treviso FG.14
Treviso FG.3
Com. Monastier di Treviso FG.14
Da Bergamo
LC-D-83335
LC-D-83334
LC-D-83336
LC-B-83015
L.E.M.T. h fili=9.46m
Baracca
Fabbricato
Pozzetto
Passerella
Pozzetto
Tombinatura
Siepi
Tombino
Vasca
Fabbricato
Baracca
Linea telefonica
Basamento in cls
Cancello e recinzione da spostare
Fosso
1Quattordici
L.E.A.T. TERNA
L.E.A.T. TERNA
L.E.B.T. h fili=7.12m
Muro
S.P. n.64
Acquedotto DN 150 Acc.
4.65
0.00
0.00
14.35
97
24
23
22
19
217
430
211
4
169
432
444
154
59
469
161
5
484
483
466
240
368
132
103
104
130
329
162
247
6
465
160
7
428
420
470
471
331
34
473
431
430
69
391
392
83
84
13
248
249
79
250
14
472
429
105
428
213
311

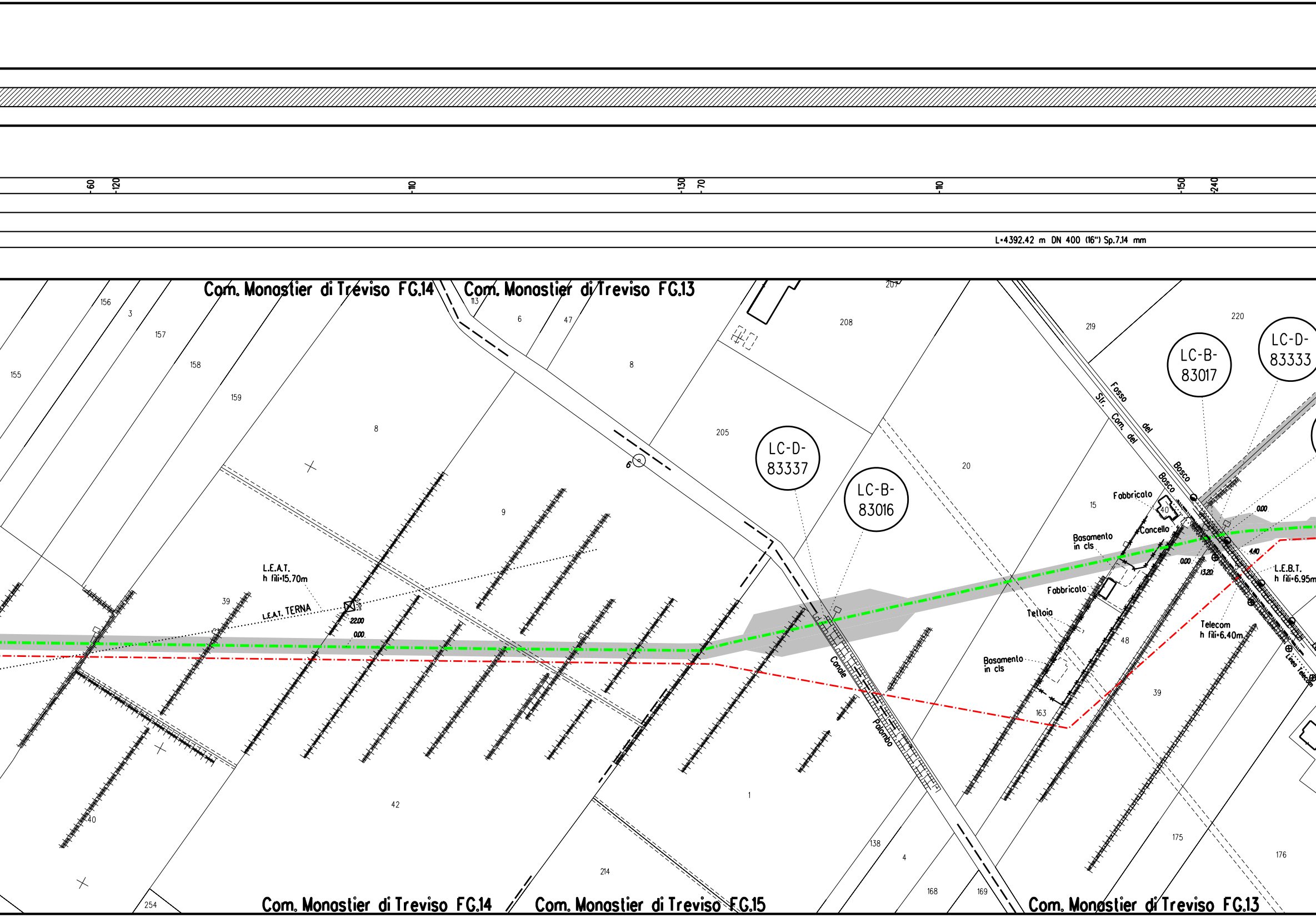
60
120
110
130
70
110
150
240
L=4392.42 m DN 400 (16") Sp.7.14 mm
Com. Monastier di Treviso FG.14
Com. Monastier di Treviso FG.13
LC-D-83337
LC-B-83016
LC-B-83017
LC-D-83333
Fosso del Bosco
Str. Com. del Bosco
Fabbricato
Cancello
Basamento in cls
Fabbricato
Tettoia
Basamento in cls
0.00
4.40
0.00
13.20
L.E.B.T. h fili=6.95m
Telecom h fili=6.40m
Linea Telecom
L.E.A.T. h fili=15.70m
L.E.A.T. TERNA
22.00
0.00
Canale Palombo
156
3
157
155
158
159
8
9
39
40
42
254
113
6
47
8
205
208
207
20
219
220
15
40
48
163
39
175
176
1
138
4
168
169
214
Com. Monastier di Treviso FG.14
Com. Monastier di Treviso FG.15
Com. Monastier di Treviso FG.13

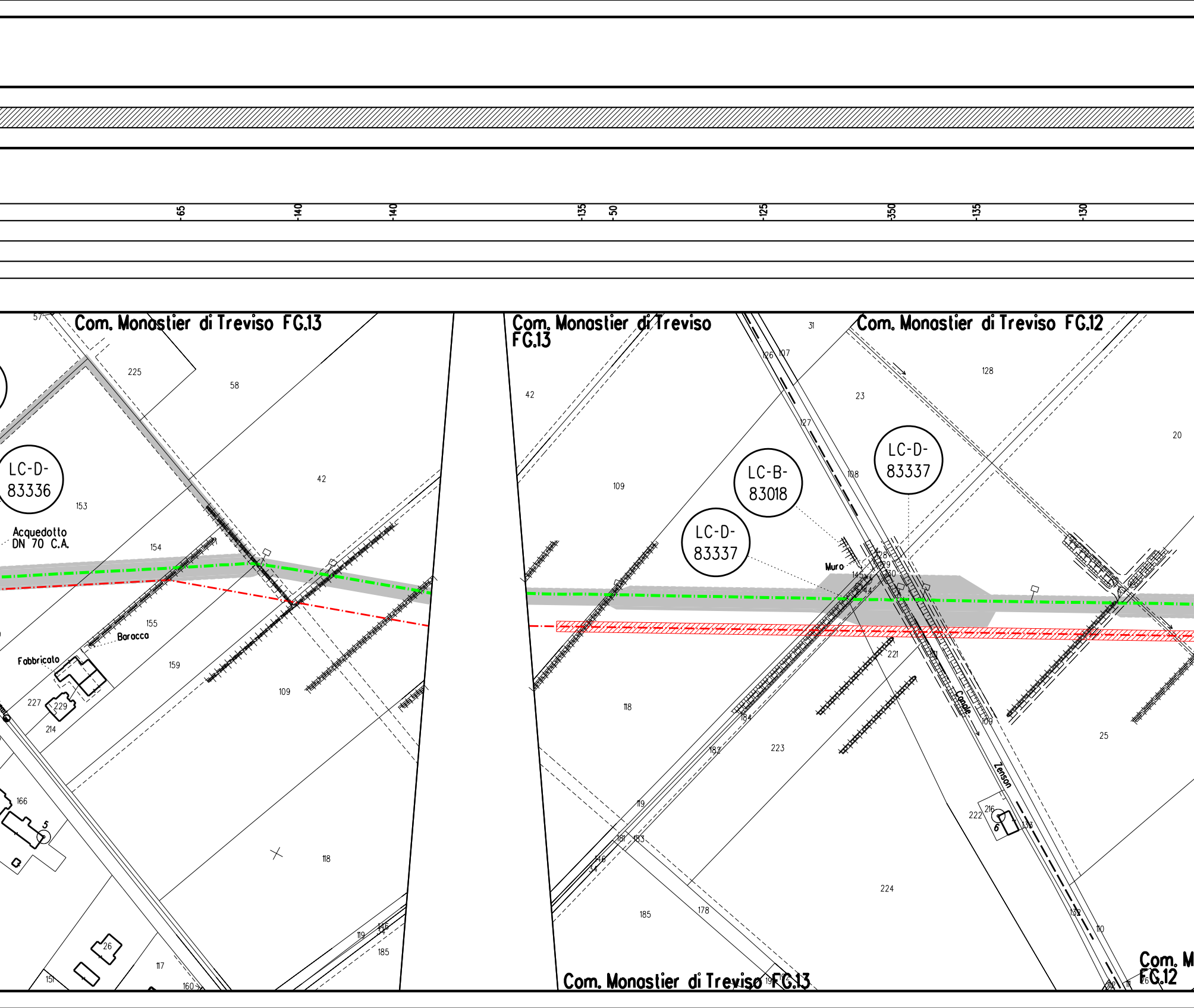
65
140
140
135
50
125
350
135
130
Com. Monastier di Treviso FG.13
Com. Monastier di Treviso FG.13
Com. Monastier di Treviso FG.12
Com. Monastier di Treviso FG.13
LC-D-83336
LC-B-83018
LC-D-83337
LC-D-83337
Acquedotto DN 70 C.A.
Baracca
Fabbricato
Muro
Canale
Zenson
57
225
58
42
153
154
155
159
109
227
229
214
166
5
118
26
117
151
160
119
146
185
42
109
118
119
181
183
146
185
178
31
126
107
23
127
108
128
20
145
144
221
184
182
223
109
25
222
216
6
224
132
110
131

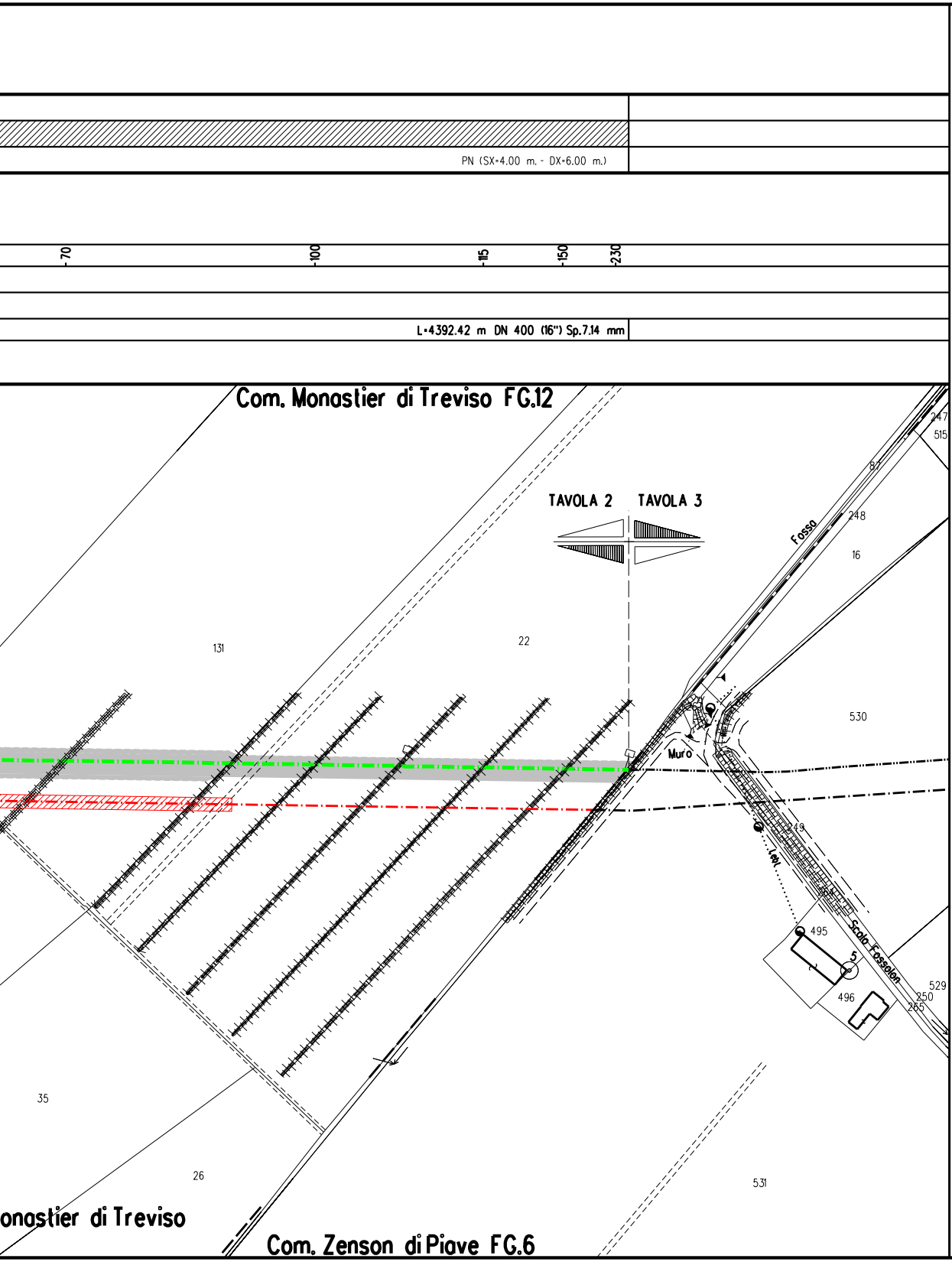
PN (SX=4.00 m. - DX=6.00 m.)
-70
-100
-115
-150
-230
L=4392.42 m DN 400 (16") Sp.7.14 mm
Com. Monastier di Treviso FG.12
TAVOLA 2
TAVOLA 3
247
515
87
Fosso
248
16
131
22
530
Muro
249
Leti
495
5
496
Scolo Fossalon
529
250
265
35
26
531
onastier di Treviso
Com. Zenson di Piave FG.6

LEGENDA

Opera in Progetto / Rilievo

- Condotta in esercizio
- Condotta in progetto

Altre Opere

- Condotta da porre fuori esercizio
- Condotta in esercizio
- Condotta in progetto da altra opera
- Condotta fuori esercizio

Condotta in tubo di protezione

Condotta in cunicolo

Gallerie, Tunnel, Mini-Microtunnel, Raise Borer e Toc

Cartelli segnalatori-indicatori

Impianti in progetto	🟨	Impianti esistenti	▭
Area di occupazione lavori comprese strade di accesso	▒	Impianti da dismettere	🟩

Area di montaggio e transito ⇄

DISMISSIONE

Rimozione integrale	▨	Inertizzazione linea	▥
Rimozione linea e inertizzazione protezioni meccaniche	▤	Inertizzazione linea e protezioni meccaniche	▩

ABBREVIAZIONI

PN	area di passaggio con pista normale
PT	area di passaggio con pista sopra tubo
PI	area di passaggio con inversione di pista
PR	area di passaggio con pista ristretta
PP	progetto pista

NOTE:

1. Prima di procedere con l'esecuzione degli scavi del metanodotto e' necessario accertare l'esatta ubicazione plano - altimetrica di tutti i servizi interrati interferenti.
   L'indagine andra' svolta mediante l'esecuzione di saggi a mano ed alla presenza di rappresentanti dell'ente proprietario.
2. In corrispondenza di parallelismi e/o interferenze dell'area di passaggio con linee elettriche aeree, l'appaltatore dovra' procedere all'esatta determinazione dell'altezza dei conduttori e del loro voltaggio in modo da poter adottare i necessari provvedimenti di sicurezza propedeutici alla esecuzione dei lavori di costruzione.

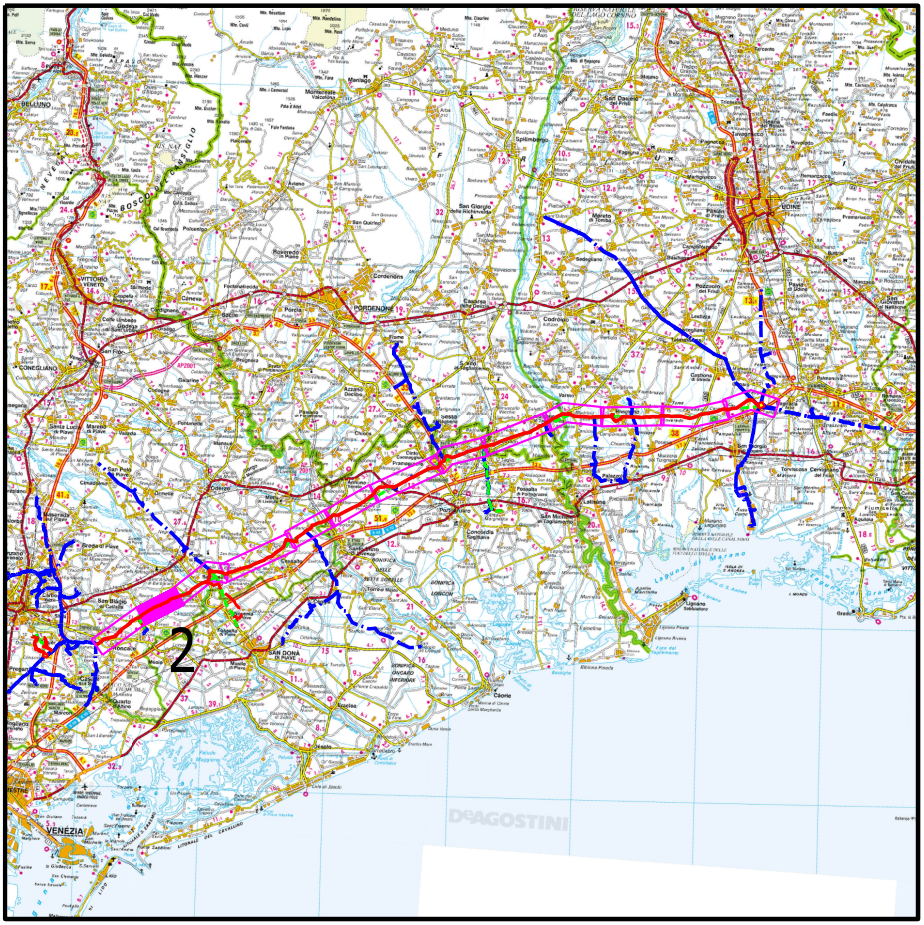
2
DeAGOSTINI

COROGRAFIA

Nei comuni di MONASTIER DI TREVISO, ZENSON DI PIAVE

LA PLANIMETRIA CONTIENE ANCHE LA DISMISSIONE DEI SEGUENTI ALLACCI
(9110370) ALL. SCARDELLATO ETLEREDO DN 80 (3"), MOP 64 bar

Rev.	DATA	DESCRIZIONE	ELABORATO	VERIFICATO	APPROVATO
3	Dicembre 2020	EMISSIONE PER COSTRUZIONE	TARINI	PALOZZO	SABBATINI
2	25/10/2019	AGGIORNAMENTO	TARINI	PALOZZO	SABBATINI
1	15/03/2019	EMISSIONE PER APPALTO _ LOTTO 1	TARINI	PALOZZO	SABBATINI
0	15/02/2019	EMISSIONE PER AUTORIZZAZIONE UNICA 327	TARINI	PALOZZO	SABBATINI

CLIENTE snam

PROGETTISTA SAIPEM

WBS CLIENTE
NR/17157/R-L01
COD. TEC. 9110346
COMM. SAIPEM 023088

UNITA'
900

Impianto: MET. MESTRE-TRIESTE TR. SILEA-GONARS
(9110346) DISMISSIONE 45870 MET. MESTRE-TRIESTE
TRATTO SILEA-GONARS DN 400 (16"), MOP 64 BAR
2° TRATTO

DISEGNO
LB-15E-83010

REVISIONE 3

PLANIMETRIA CATASTALE OPERE IN DISMISSIONE CON AREE DI OCCUPAZIONE LAVORI

FG. 1 DI 1

SCALA 1:2000

Il presente disegno e' di proprieta' aziendale - La societa' tutelera' i propri diritti a termine di legge.