DATI TECNICI FUNZIONALI

AREE SOGGETTE AD ESPROPRIO
AREE SOGGETTE A V.P.E.
IMPIANTI
STRADE DI ACCESSO DEFINITIVE
AREE DI PASSAGGIO
AREE DI OCCUPAZIONE TEMPORANEA
ALLARGAMENTI
STRADE DI ACCESSO PROVVISORIE ALLE AREE DI PASSAGGIO
PIAZZOLE PROVVISORIE PER MATERIALI
MANUFATTI

CONFINI AMMINISTRATIVI

DATI CARATTERISTICI

DATI DI COSTRUZIONE

PRESSIONE DI PROGETTO 75.0 bar
GRADO DI UTILIZZAZIONE DICHIARATO f - 0.57

REALIZZATO IN CONFORMITA' AL D.M.17/04/2008

RIVESTIMENTO GIUNTI DI SALDATURA

Fasce Termorestringenti C50 PRIMER (A.07.10.02)

DATI GENERALI

DN 400	SP 11.1	[UNI-EN]	6835.75 m

LUNGHEZZA TOTALE IMPIANTO 6836 m.

FASE EMISSIONE PER COSTRUZIONE

PLANIMETRIA 1:2000

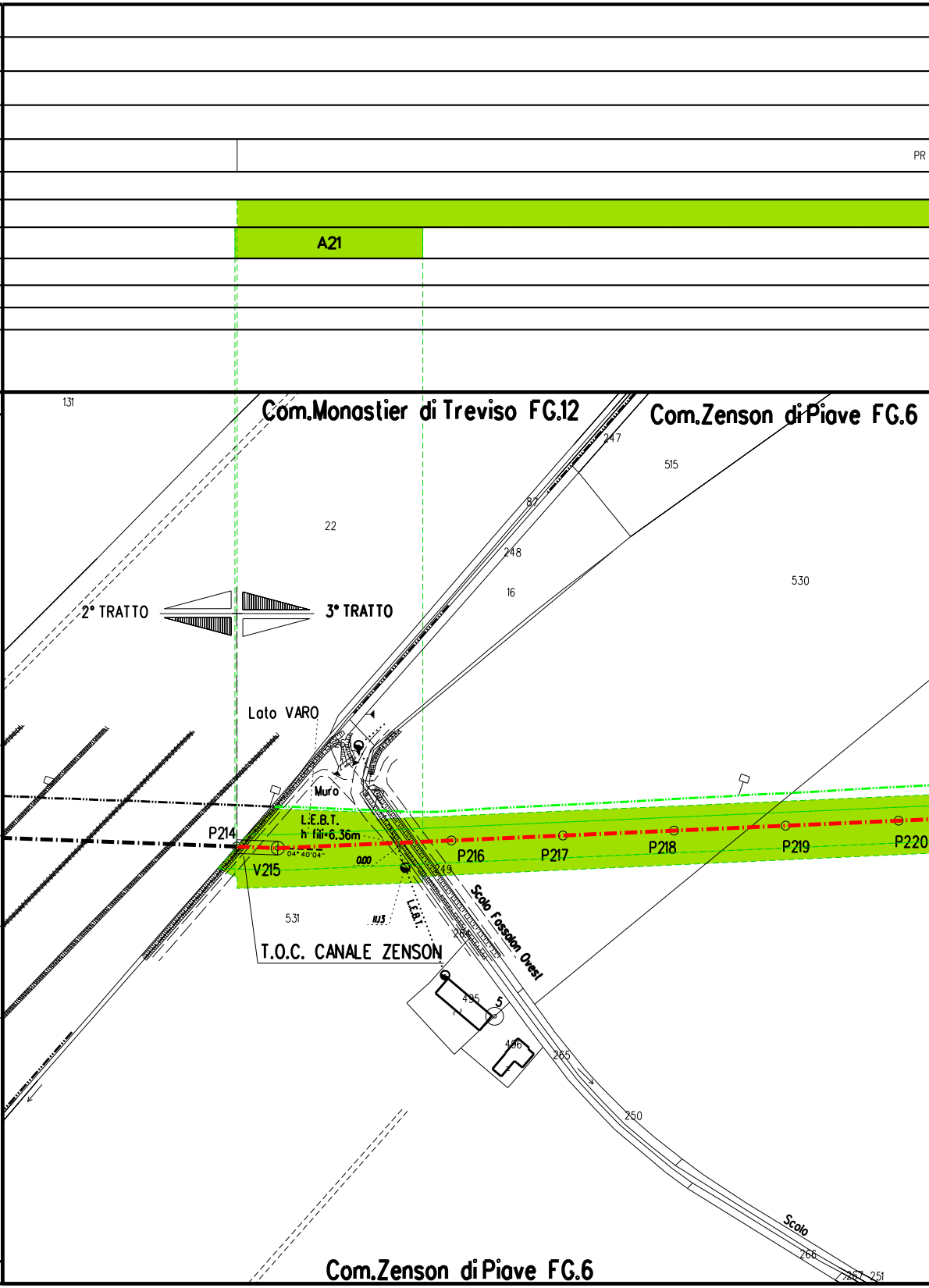
PR
A21
131
Com.Monastier di Treviso FG.12
Com.Zenson di Piave FG.6
247
515
87
22
248
16
530
2° TRATTO
3° TRATTO
Lato VARO
Muro
L.E.B.T.
h fili=6.36m
P214
V215
04° 40'04"
0.00
P216
P217
P218
P219
P220
249
Scolo Fossalon Ovest
531
113
L.E.B.T.
264
T.O.C. CANALE ZENSON
495
5
496
265
250
Scolo
266
267
251
Com.Zenson di Piave FG.6

CONFINI AMMINISTRATIVI

(SX=6.00 m. - DX=10.00 m.)	PN (SX=8.00 m. - DX=11.00 m.)	NO PISTA

A22 A23 A24

S10 S12

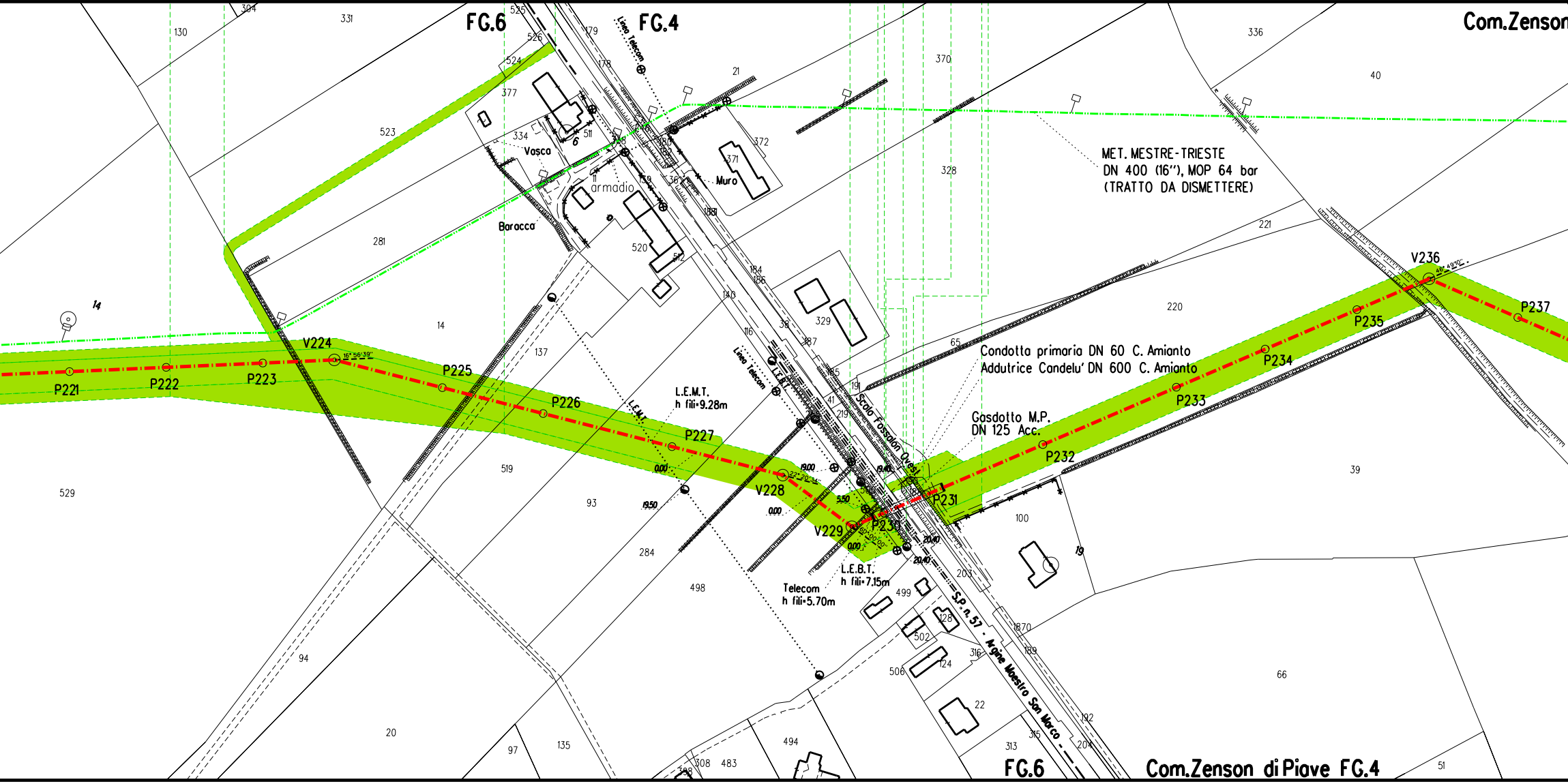

FG.6
FG.4
Com.Zenson
Com.Zenson di Piave FG.4
FG.6
Linea Telecom
MET. MESTRE-TRIESTE
DN 400 (16"), MOP 64 bar
(TRATTO DA DISMETTERE)
Condotta primaria DN 60 C. Amianto
Addutrice Candelu' DN 600 C. Amianto
Gasdotto M.P.
DN 125 Acc.
L.E.M.T.
h fili=9.28m
L.E.B.T.
h fili=7.15m
Telecom
h fili=5.70m
Scolo Fossalon Ovest
S.P. n. 57 - Argine Maestro San Marco
Vasca
armadio
Baracca
Muro
P221
P222
P223
V224
P225
P226
P227
V228
V229
P230
P231
P232
P233
P234
P235
V236
P237
130
304
331
525
526
524
377
523
334
511
281
520
512
14
137
519
529
93
284
498
94
20
97
135
494
308
483
179
178
21
372
371
370
328
336
40
221
220
329
65
39
100
66
51
499
502
506
22
313
315
204
192
189
1870
203

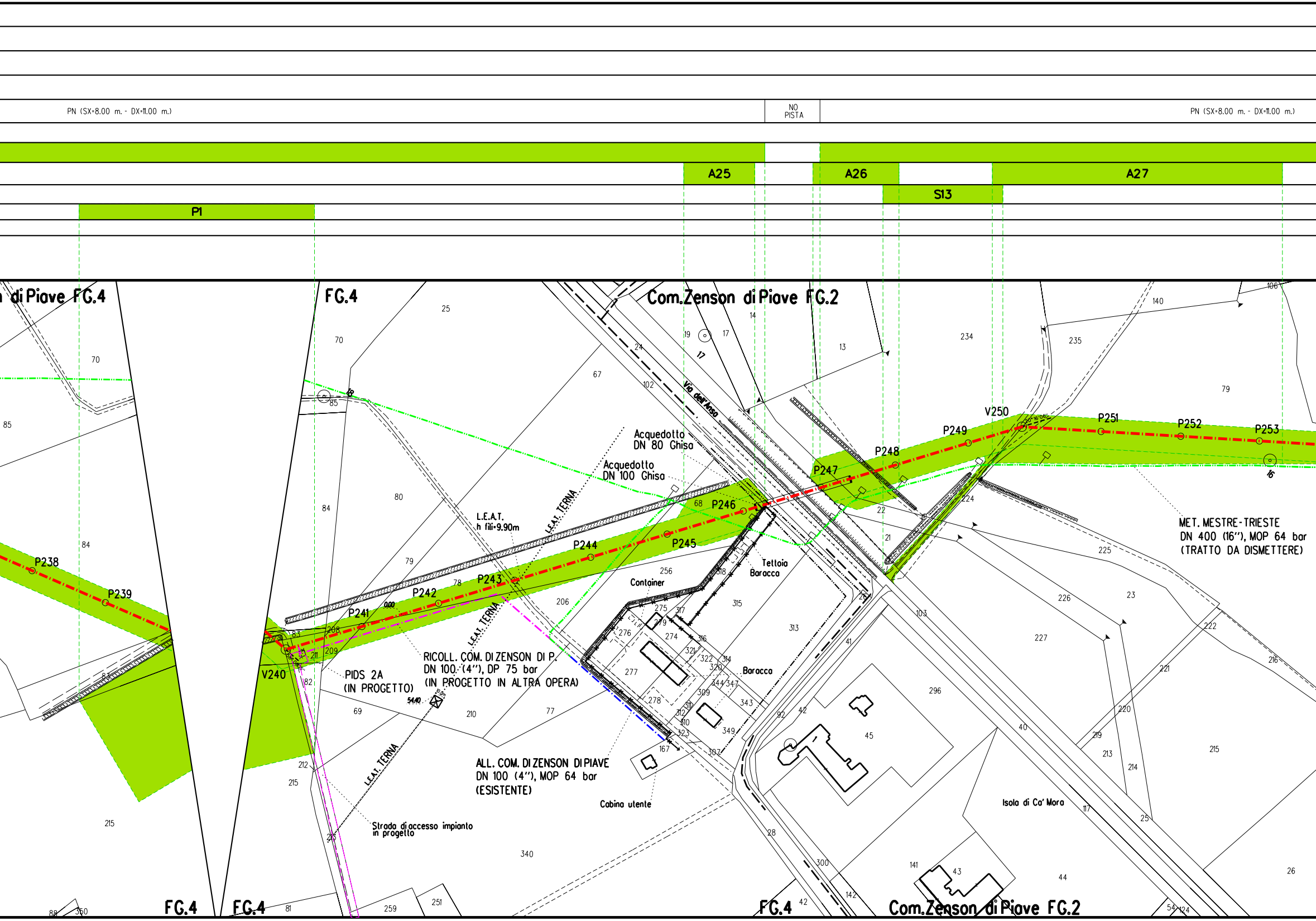
PN (SX=8.00 m. - DX=11.00 m.)
NO PISTA
PN (SX=8.00 m. - DX=11.00 m.)
A25
A26
A27
S13
P1
di Piave FG.4
FG.4
Com.Zenson di Piave FG.2
Via dell'Ansa
Acquedotto DN 80 Ghisa
Acquedotto DN 100 Ghisa
L.E.A.T. h fili=9.90m
L.E.A.T. TERNA
L.E.A.T. TERNA
L.E.A.T. TERNA
P238
P239
P241
P242
P243
P244
P245
P246
P247
P248
P249
V250
P251
P252
P253
V240
PIDS 2A (IN PROGETTO)
RICOLL. COM. DI ZENSON DI P. DN 100 (4"), DP 75 bar (IN PROGETTO IN ALTRA OPERA)
ALL. COM. DI ZENSON DI PIAVE DN 100 (4"), MOP 64 bar (ESISTENTE)
MET. MESTRE-TRIESTE DN 400 (16"), MOP 64 bar (TRATTO DA DISMETTERE)
Container
Tettoia
Baracca
Baracca
Cabina utente
Strada di accesso impianto in progetto
Isola di Ca' Mora
FG.4
FG.4
FG.4
Com.Zenson di Piave FG.2

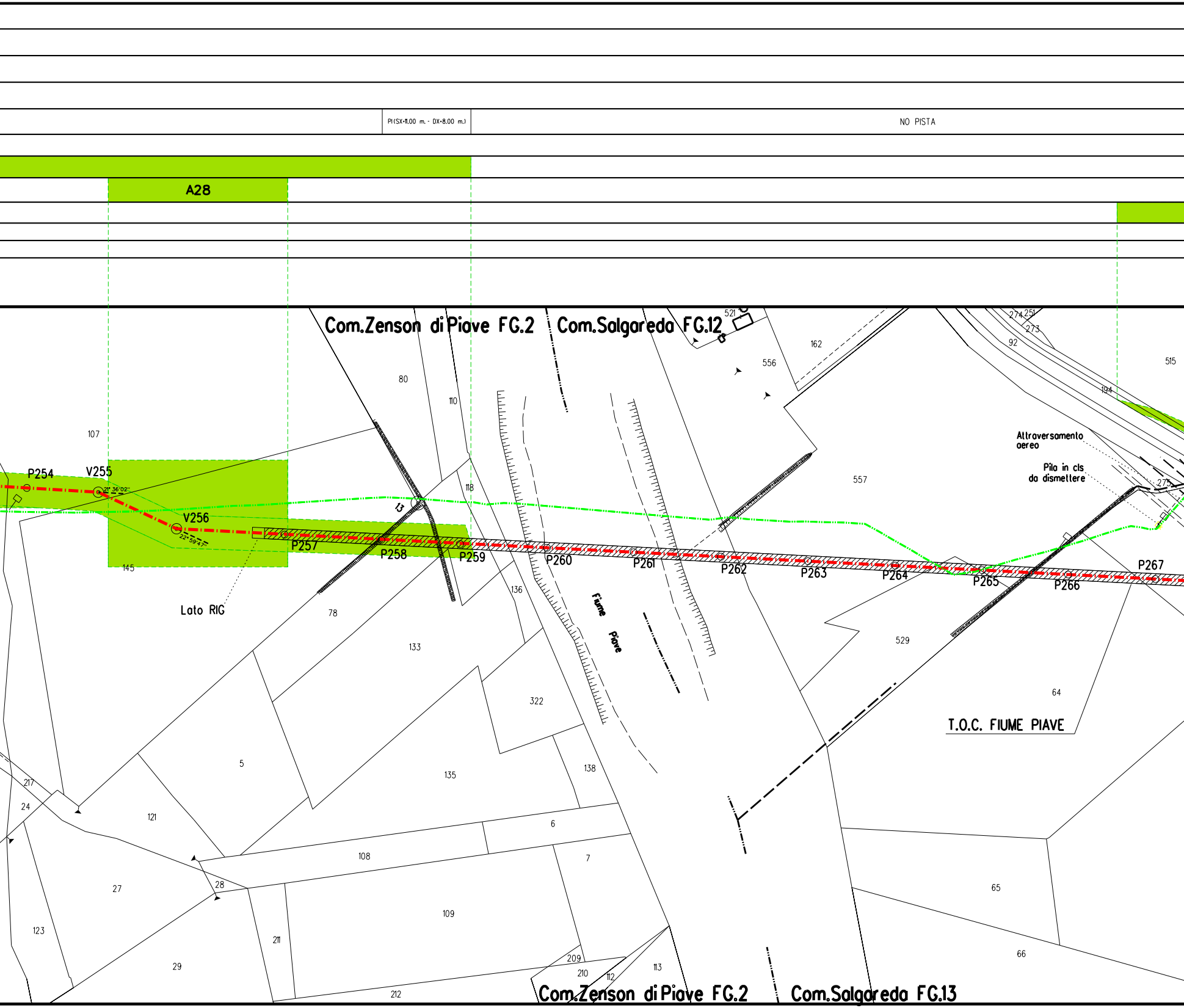
PI(SX=11,00 m. - DX=8.00 m.)
NO PISTA
A28
Com.Zenson di Piave FG.2
Com.Salgareda FG.12
521
162
556
274
251
273
92
515
194
80
110
107
P254
V255
21° 36'02"
V256
22° 59'47"
145
13
118
557
Attraversamento aereo
Pila in cls da dismettere
275
P257
P258
P259
P260
P261
P262
P263
P264
P265
P266
P267
Lato RIG
78
136
Fiume Piave
133
529
64
322
T.O.C. FIUME PIAVE
5
135
138
217
24
121
6
7
108
28
27
65
109
123
211
66
29
209
210
112
113
212
Com.Zenson di Piave FG.2
Com.Salgareda FG.13

PN (SX=8.00 m. - DX=11.00 m.)

S14

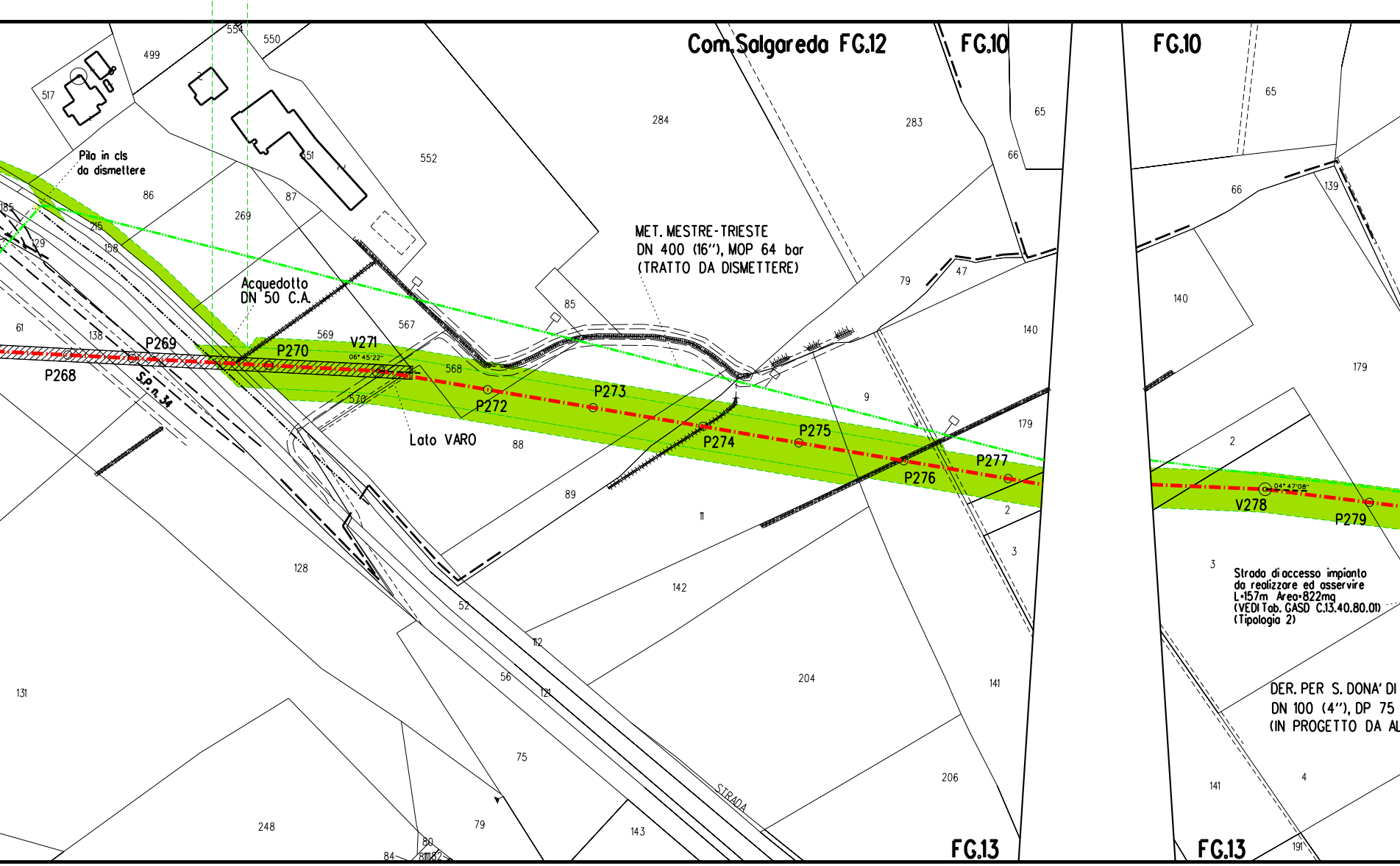
Com.Salgareda FG.12
FG.10
FG.10
FG.13
FG.13
Pila in cls
da dismettere
Acquedotto
DN 50 C.A.
MET. MESTRE-TRIESTE
DN 400 (16"), MOP 64 bar
(TRATTO DA DISMETTERE)
Lato VARO
S.P. n. 34
STRADA
P268
P269
P270
V271
06° 45'22"
P272
P273
P274
P275
P276
P277
V278
04° 47'08"
P279
Strada di accesso impianto
da realizzare ed asservire
L=157m Area=822mq
(VEDI Tab. GASD C.13.40.80.01)
(Tipologia 2)
DER. PER S. DONA' DI
DN 100 (4"), DP 75
(IN PROGETTO DA AL
554
550
499
517
284
283
65
65
66
66
552
551
87
86
269
185
215
129
158
139
47
79
85
567
569
568
570
61
138
88
89
9
11
140
140
179
179
2
2
3
3
128
142
131
52
112
56
121
75
204
206
141
141
4
248
79
80
84
81
82
143
191

PR (SX=6.00 m. - DX=10.00 m.) | PN (SX=8.00 m. - DX=11.00 m.) | PR (SX=6.00 m. - DX=10.00 m.) | PN (SX=8.00 m. - DX=11.00 m.) | PR (SX=6.

S15

PIDI n. 3

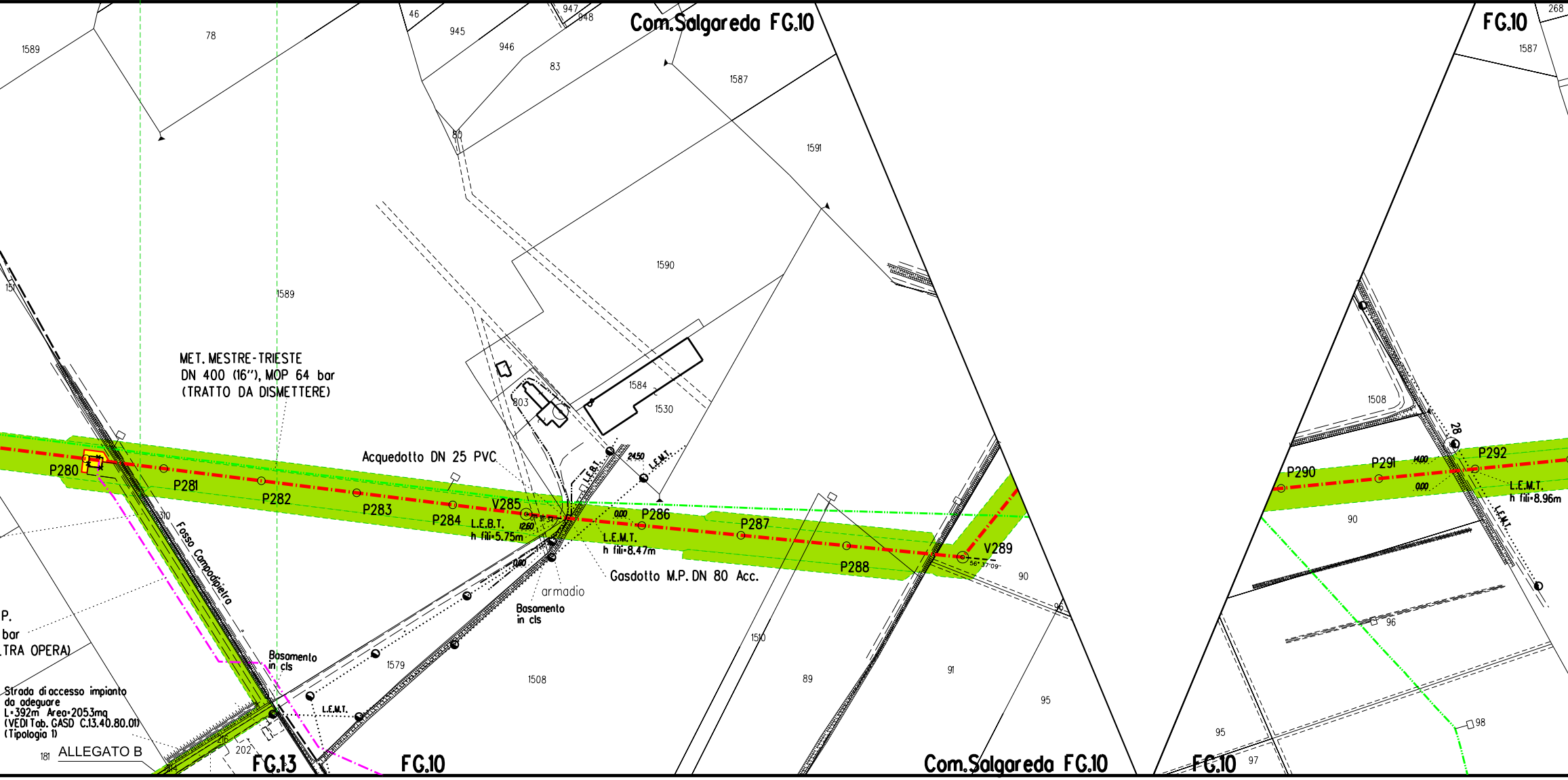
Com.Salgareda FG.10
FG.10
78
1589
46
945
946
947
948
83
80
1587
1591
1590
1584
1530
803
268
1508
MET. MESTRE-TRIESTE
DN 400 (16"), MOP 64 bar
(TRATTO DA DISMETTERE)
Acquedotto DN 25 PVC
P280
P281
P282
P283
P284
V285
L.E.B.T.
h fili=5.75m
12.60
L.E.B.T.
24.50
L.E.M.T.
0.00
P286
L.E.M.T.
h fili=8.47m
0.80
Gasdotto M.P. DN 80 Acc.
armadio
Basamento
in cls
P287
P288
V289
56° 37'09"
90
96
91
95
89
1510
1579
1508
Fosso Campodipietra
310
P.
bar
.TRA OPERA)
Basamento
in cls
L.E.M.T.
Strada di accesso impianto
da adeguare
L=392m Area=2053mq
(VEDI Tab. GASD C.13.40.80.01)
(Tipologia 1)
181
ALLEGATO B
216
202
214
FG.13
FG.10
Com.Salgareda FG.10
P290
P291
14.00
0.00
P292
28
L.E.M.T.
h fili=8.96m
L.E.M.T.
90
96
98
95
97
FG.10

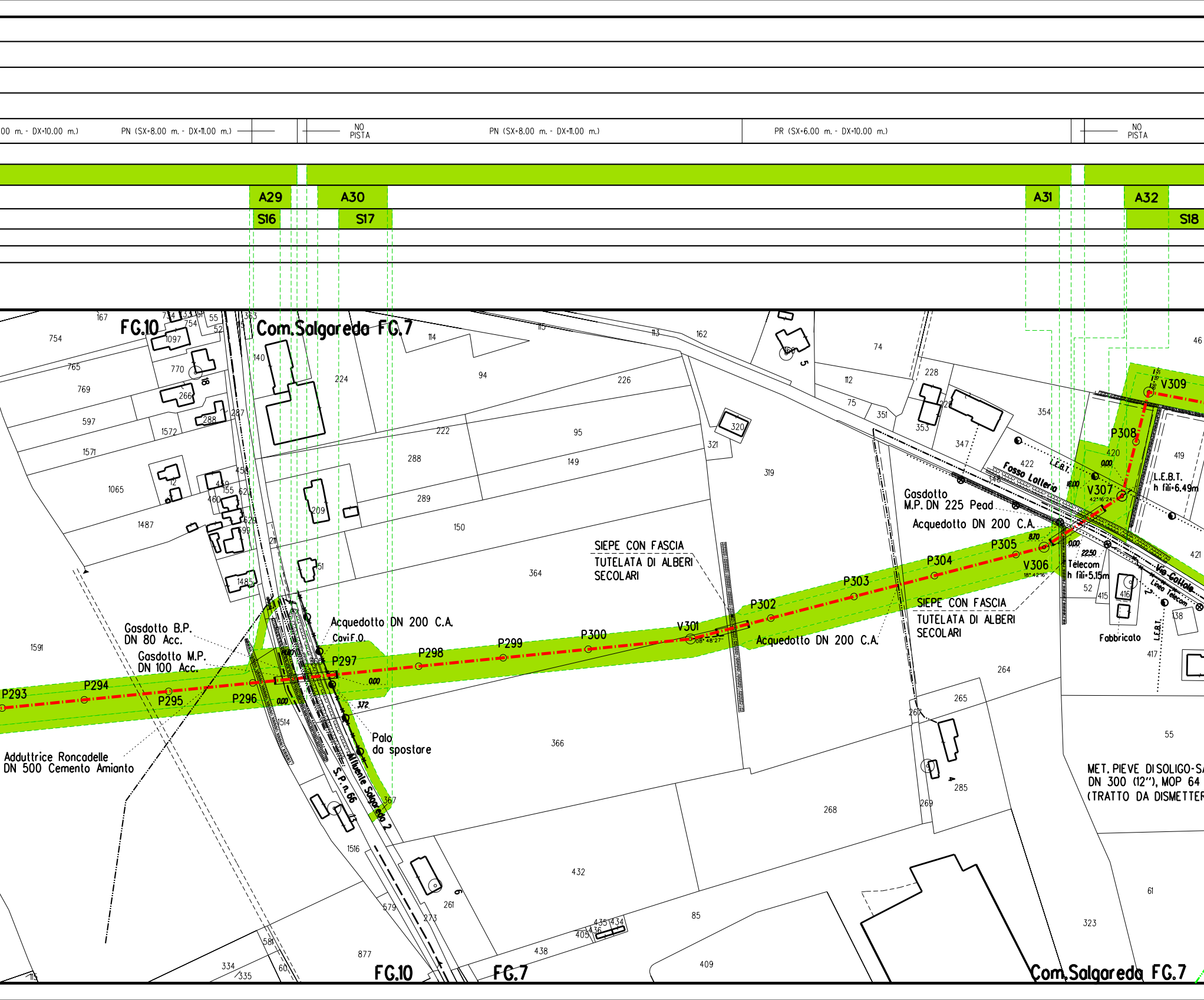
00 m. - DX=10.00 m.)
PN (SX=8.00 m. - DX=11.00 m.)
NO PISTA
PN (SX=8.00 m. - DX=11.00 m.)
PR (SX=6.00 m. - DX=10.00 m.)
NO PISTA
A29
S16
A30
S17
A31
A32
S18
FG.10
Com.Salgareda FG.7
SIEPE CON FASCIA TUTELATA DI ALBERI SECOLARI
Gasdotto B.P. DN 80 Acc.
Gasdotto M.P. DN 100 Acc.
Acquedotto DN 200 C.A.
Cavi F.O.
Palo da spostare
Adduttrice Roncadelle DN 500 Cemento Amianto
S.P. n. 66
Affluente Salgareda 2
P293
P294
P295
P296
P297
P298
P299
P300
V301
08° 48'27"
P302
P303
P304
P305
V306
18° 42'16"
V307
42° 16'24"
P308
V309
86° 18'51"
0.00
3.72
8.70
16.00
22.50
Gasdotto M.P. DN 225 Pead
Acquedotto DN 200 C.A.
SIEPE CON FASCIA TUTELATA DI ALBERI SECOLARI
Acquedotto DN 200 C.A.
Fosso Lolleria
L.E.B.T.
L.E.B.T. h fili=6.49m
Telecom h fili=5.15m
Via Cottole
Linea Telecom
L.E.B.T.
Fabbricato
MET. PIEVE DI SOLIGO-S
DN 300 (12"), MOP 64
(TRATTO DA DISMETTER
FG.10
FG.7
Com.Salgareda FG.7
754
765
769
597
1571
1065
1487
1591
770
266
288
1572
1097
140
224
94
226
114
115
113
162
74
228
112
75
351
353
354
347
422
419
420
421
320
321
319
222
95
288
149
289
150
209
364
366
51
1485
1514
1516
367
268
264
265
267
269
285
55
61
323
432
85
409
438
877
579
261
273
334
335
581
405
434
435
436
415
416
417
138
52
46

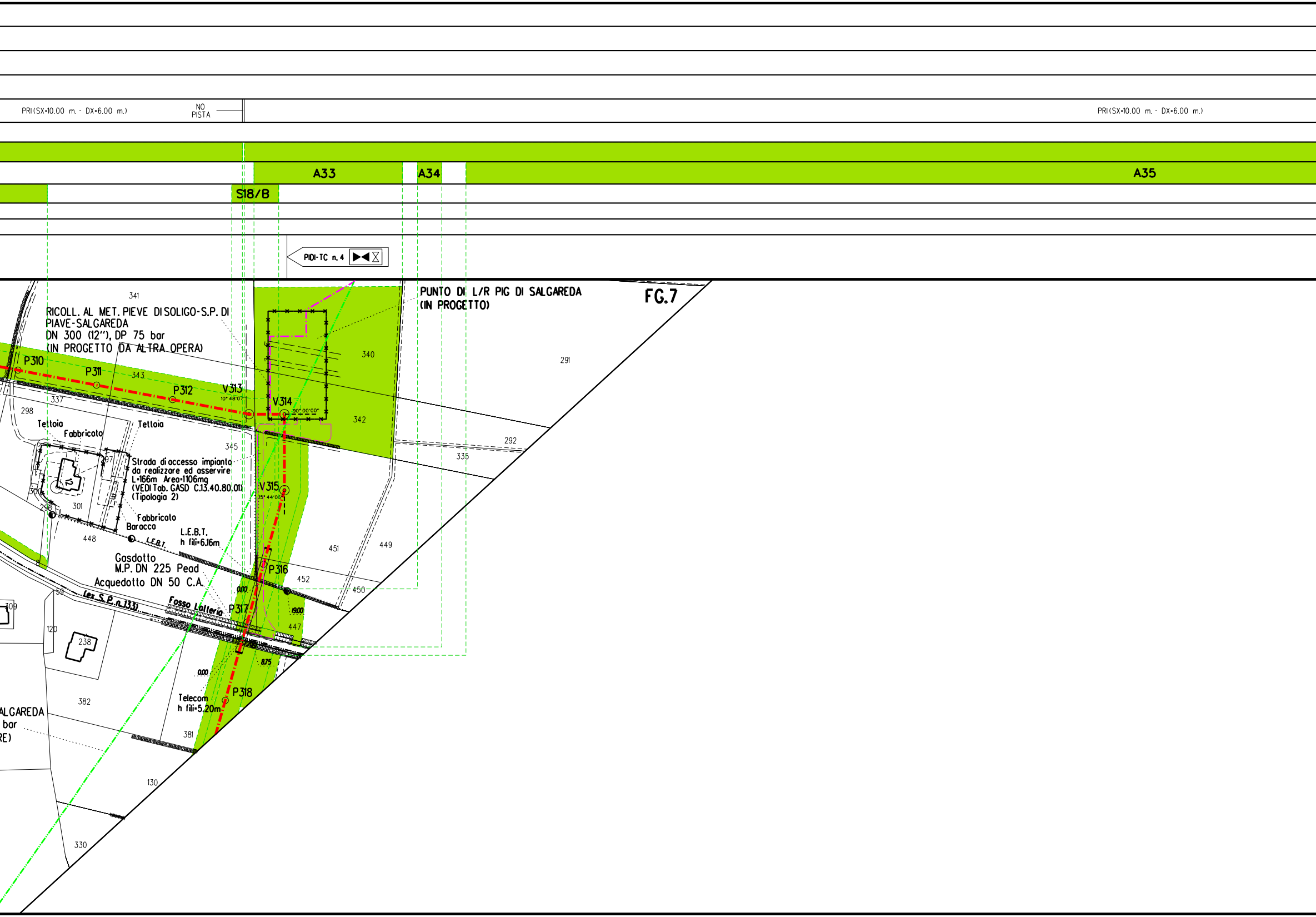
PRI(SX=10.00 m. - DX=6.00 m.)
NO PISTA
PRI(SX=10.00 m. - DX=6.00 m.)
A33
A34
A35
S18/B
PIDI-TC n. 4
PUNTO DI L/R PIG DI SALGAREDA
(IN PROGETTO)
FG.7
341
RICOLL. AL MET. PIEVE DI SOLIGO-S.P. DI
PIAVE-SALGAREDA
DN 300 (12"), DP 75 bar
(IN PROGETTO DA ALTRA OPERA)
340
291
P310
P311
343
P312
V313
10° 48'07"
V314
90° 00'00"
342
337
298
Tettoia
Fabbricato
Tettoia
292
335
345
297
Strada di accesso impianto
da realizzare ed asservire
L=166m Area=1106mq
(VEDI Tab. GASD C.13.40.80.01)
(Tipologia 2)
V315
35° 44'06"
12
300
301
296
Fabbricato
Baracca
448
L.E.B.T.
L.E.B.T.
h fili=6.16m
451
449
Gasdotto
M.P. DN 225 Pead
Acquedotto DN 50 C.A.
P316
452
0.00
450
59
(ex S.P. n.133)
Fosso Lalleria
P317
19.00
309
447
120
238
8.75
0.00
Telecom
h fili=5.20m
P318
382
ALGAREDA
bar
RE)
381
130
330

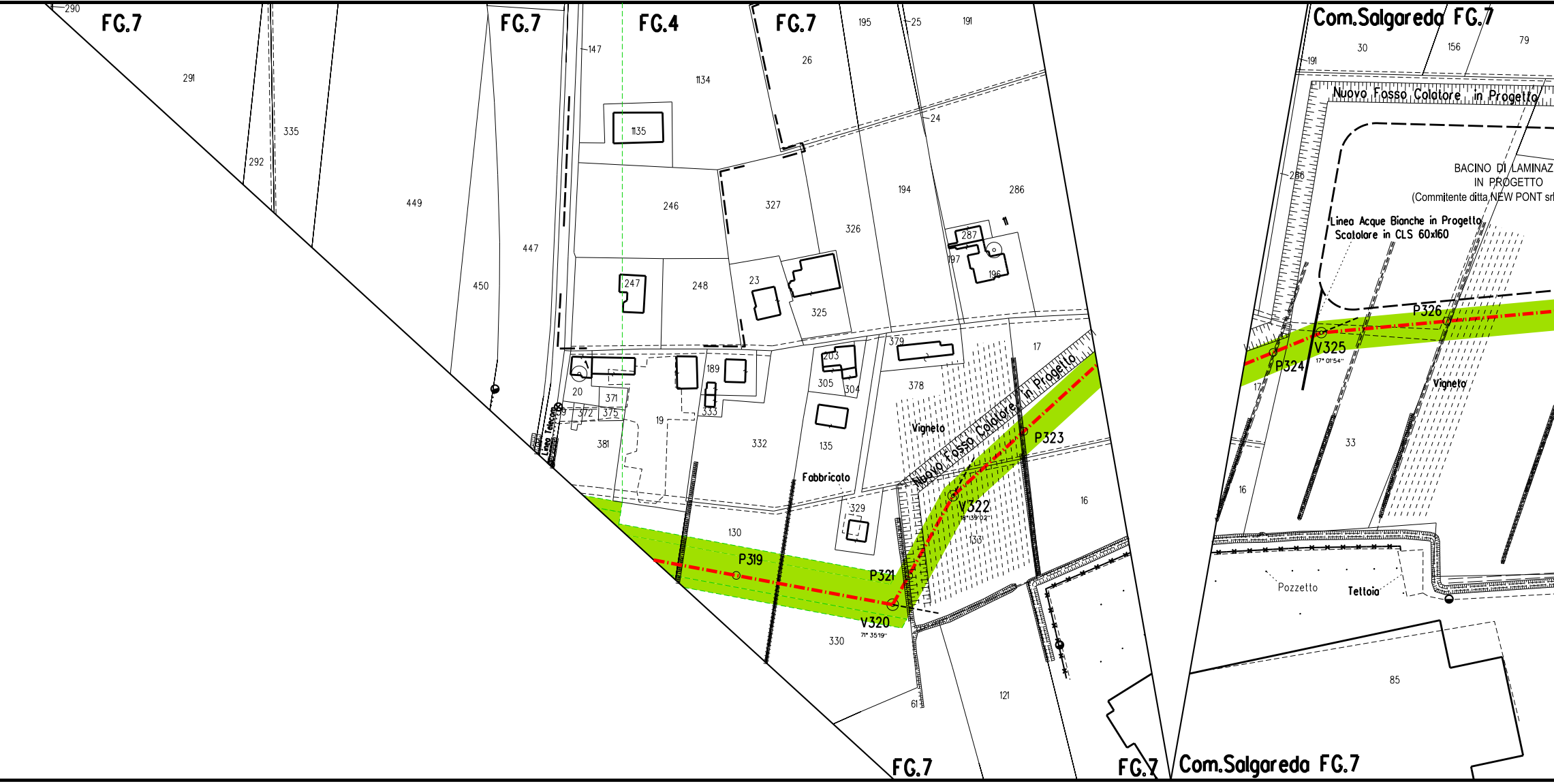
FG.7
FG.7
FG.4
FG.7
Com.Salgareda FG.7
290
291
335
292
449
450
447
147
1134
1135
246
247
248
26
195
25
191
24
327
326
194
286
23
325
287
197
196
379
17
20
371
372
375
19
189
333
332
203
305
304
378
135
381
Linea Telecom
Vignetto
Nuovo Fosso Colatore in Progetto
Fabbricato
329
130
P319
P321
V320
71° 35'19''
V322
18°39'02''
P323
133
16
330
61
121
FG.7
FG.7
Com.Salgareda FG.7
30
156
79
191
286
Nuovo Fosso Colatore in Progetto
BACINO DI LAMINAZ
IN PROGETTO
(Commitente ditta NEW PONT srl
Linea Acque Bianche in Progetto
Scatolare in CLS 60x160
P326
V325
17° 01'54''
P324
17
Vigneto
33
16
Pozzetto
Tettoia
85

PR (SX=6.00 m. - DX=10.00 m.)

PN (SX=8.00 m. - DX=11.00 m.)

NO PISTA

PN (SX=8.00 m. - DX=11.00

A36

A37

S19

S20

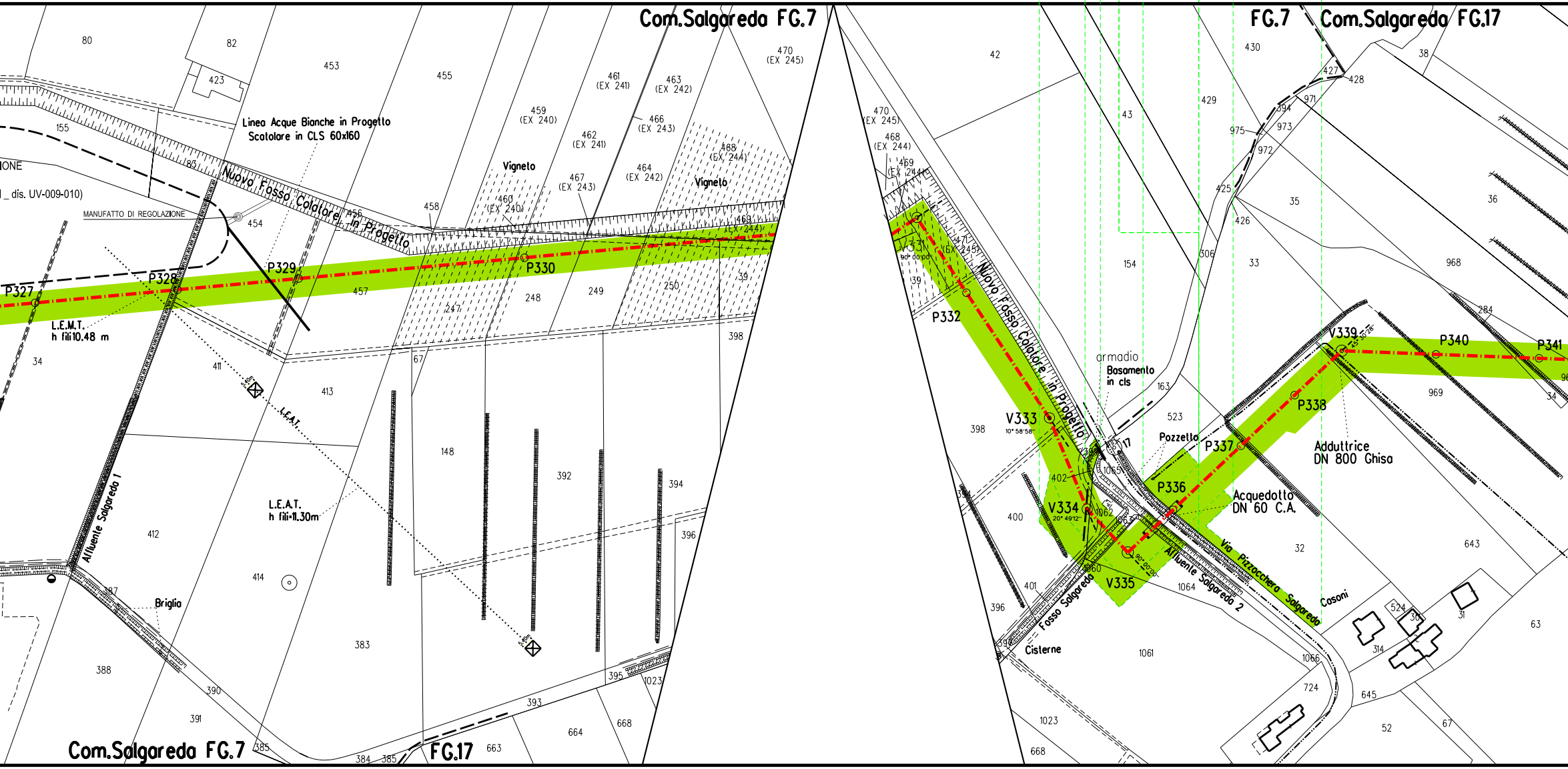

Com.Salgareda FG.7
FG.7
Com.Salgareda FG.17
Com.Salgareda FG.7
FG.17
Linea Acque Bianche in Progetto
Scatolare in CLS 60x160
Nuovo Fosso Colatore in Progetto
MANUFATTO DI REGOLAZIONE
dis. UV-009-010)
IONE
Vigneto
L.E.M.T.
h fili 10.48 m
L.E.A.T.
L.E.A.T.
h fili=11.30m
Affluente Salgareda 1
Briglia
P327
P328
P329
P330
V331
P332
V333
V334
V335
P336
P337
P338
V339
P340
P341
armadio
Basamento in cls
Pozzetto
Adduttrice DN 800 Ghisa
Acquedotto DN 60 C.A.
Via Pizzocchera Salgareda
Affluente Salgareda 2
Fosso Salgareda
Cisterne
Cosoni
470 (EX 245)
461 (EX 241)
463 (EX 242)
459 (EX 240)
466 (EX 243)
462 (EX 241)
468 (EX 244)
467 (EX 243)
464 (EX 242)
460 (EX 240)
469 (EX 244)
471 (EX 245)
80
82
423
453
455
155
454
456
458
457
247
248
249
250
398
34
411
413
412
414
148
392
394
396
383
388
390
391
385
384
393
395
1023
664
668
663
42
43
429
430
427
428
971
975
973
972
425
426
35
36
38
154
306
33
968
284
969
163
523
17
1065
1062
1063
1060
1064
402
400
401
396
1061
32
643
63
524
30
31
314
724
1066
645
52
67
668

m.)	NO PISTA	PR (SX=6.00 m. - DX=10.00 m.)	

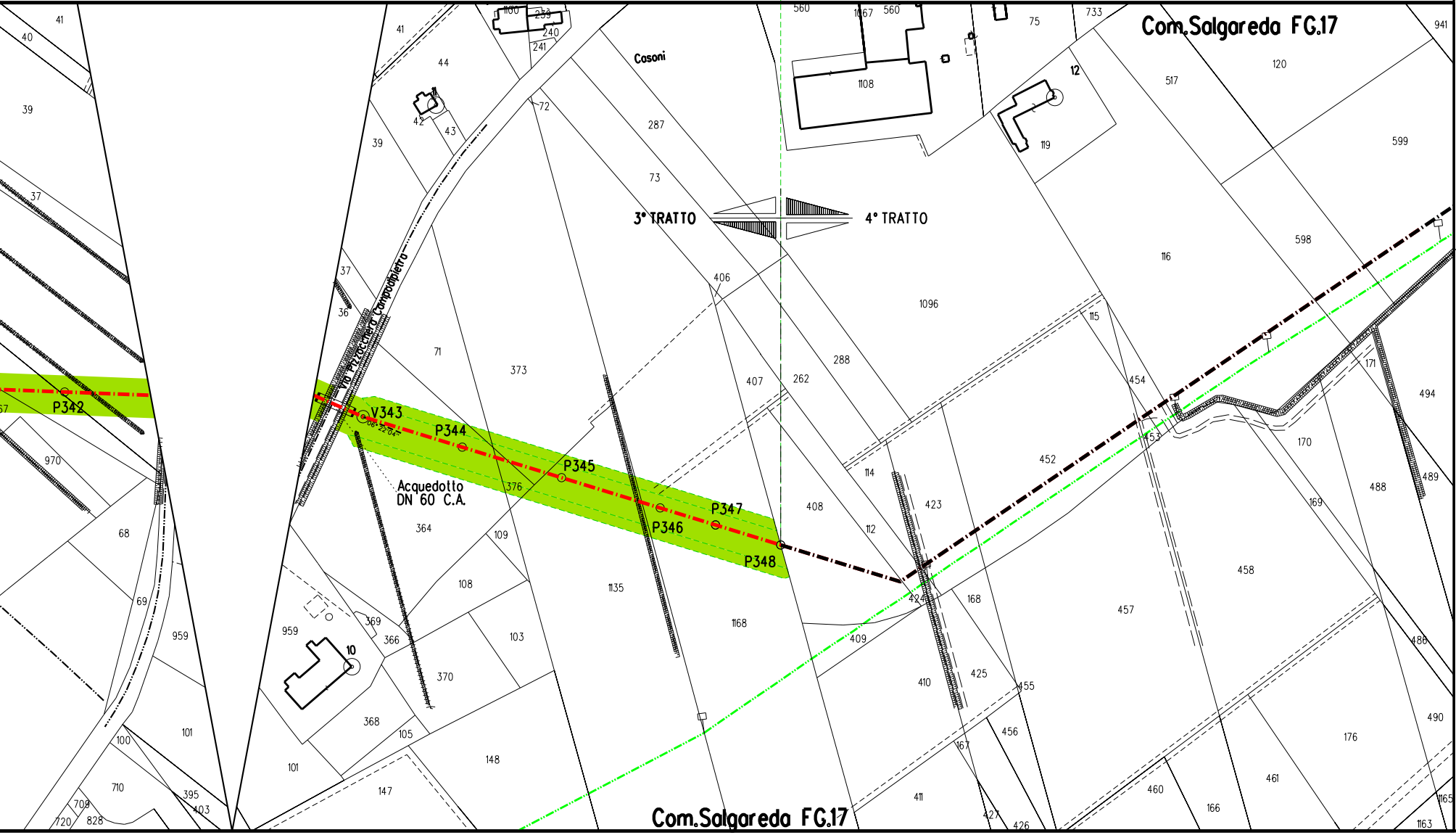
Com.Salgareda FG.17
Cosoni
3° TRATTO
4° TRATTO
Via Pizzocchera Campodipietra
P342
V343
P344
P345
P346
P347
P348
Acquedotto
DN 60 C.A.
10
12
1108
1096
287
73
406
407
262
288
408
373
71
376
364
109
108
103
1135
1168
452
423
458
457
116
598
599
517
120
119
941
733
75
560
1067
Com.Salgareda FG.17

ALLEGATO B

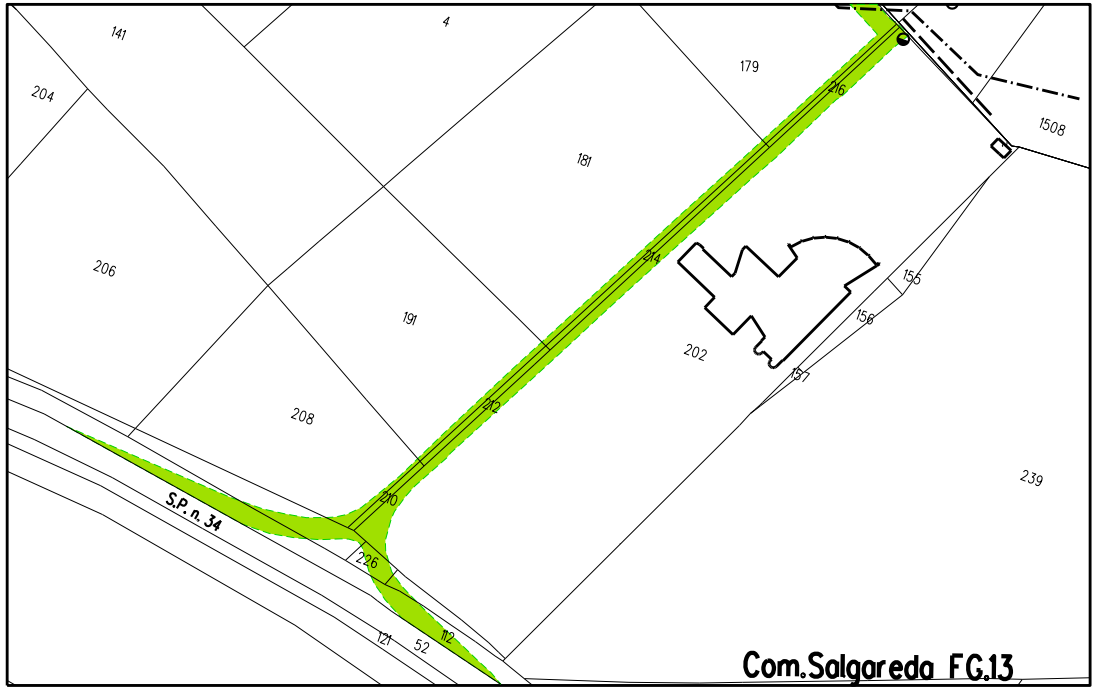
141
4
179
204
181
216
1508
206
214
155
191
156
202
157
208
212
239
210
S.P. n. 34
226
121
52
112
Com.Salgareda FG.13

LEGENDA

Opera in Progetto / Rilievo

- Condotta in esercizio
- Condotta in progetto

Altre Opere

- Condotta da porre fuori esercizio
- Condotta in esercizio
- Condotta in progetto da altra opera
- Condotta fuori esercizio

Aree di occupazione temporanea 🟩

Allargamenti in corrispondenza di fiumi/ infrastrutture esistenti 🟩 A

Strade di accesso provvisorie alle aree di passaggio 🟩 S

Piazzole provvisorie per i materiali 🟩 P

Impianti in progetto 🟨

Impianti esistenti ⬜

DISEGNI DI RIFERIMENTO	N.

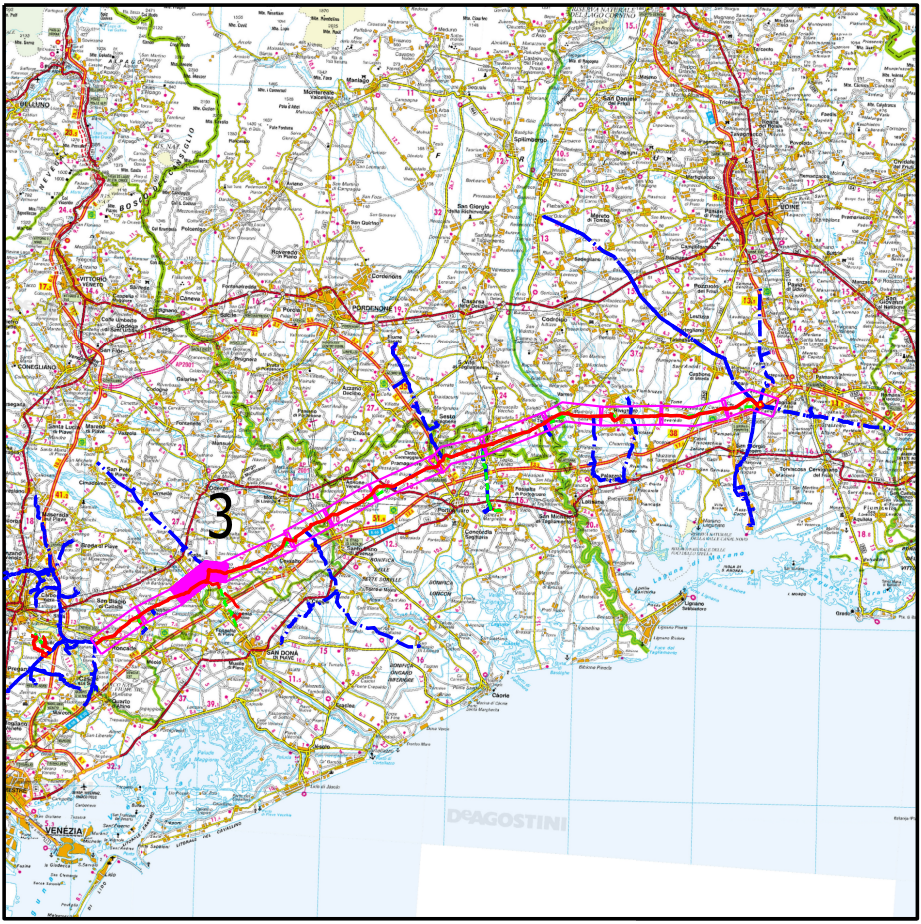
3
DeAGOSTINI

COROGRAFIA

Nei Comuni di ZENSON DI PIAVE, SALGAREDA

7	Dicembre 2020	EMISSIONE PER COSTRUZIONE (Aggiornato Tracciato DA V.306 A V.307 / DA V.315 A P.317 / DA V.320 A V.335)	TARINI	PALOZZO	SABBATINI
6	15/07/2020	AGGIORNAMENTO	TARINI	PALOZZO	SABBATINI
5	20/01/2010	AGGIORNAMENTO PER INSERIMENTO NUOVA STRADA	TARINI	PALOZZO	SABBATINI
3	24/05/2019	AGGIORNAMENTO PER PERMESSI	TARINI	PALOZZO	SABBATINI
2	12/04/2019	EMISSIONE PER APPALTO _ LOTTO 1	TARINI	PALOZZO	SABBATINI
0	21/12/2018	EMISSIONE PER PERMESSI	TARINI	PALOZZO	SABBATINI
Rev.	DATA	DESCRIZIONE	ELABORATO	VERIFICATO	APPROVATO

CLIENTE snam

PROGETTISTA SAIPEM

WBS CLIENTE
NR/17157/R-L01
COD. TEC. 20083
COMM. SAIPEM 023088

UNITA'
100

Impianto: MET. MESTRE - TRIESTE
(20083) RIF. TRATTO SILEA-GONARS DN 400 (16"), DP 75 bar
3° TRATTO: da P.214 a P.348

DISEGNO
LB-23E-81204

REVISIONE 7

PLANIMETRIA CATASTALE CON AREE DI OCCUPAZIONE LAVORI

FG. 1 DI 1

SCALA 1:2000

Il presente disegno e' di proprieta' aziendale - La societa' tutelera' i propri diritti a termine di legge.