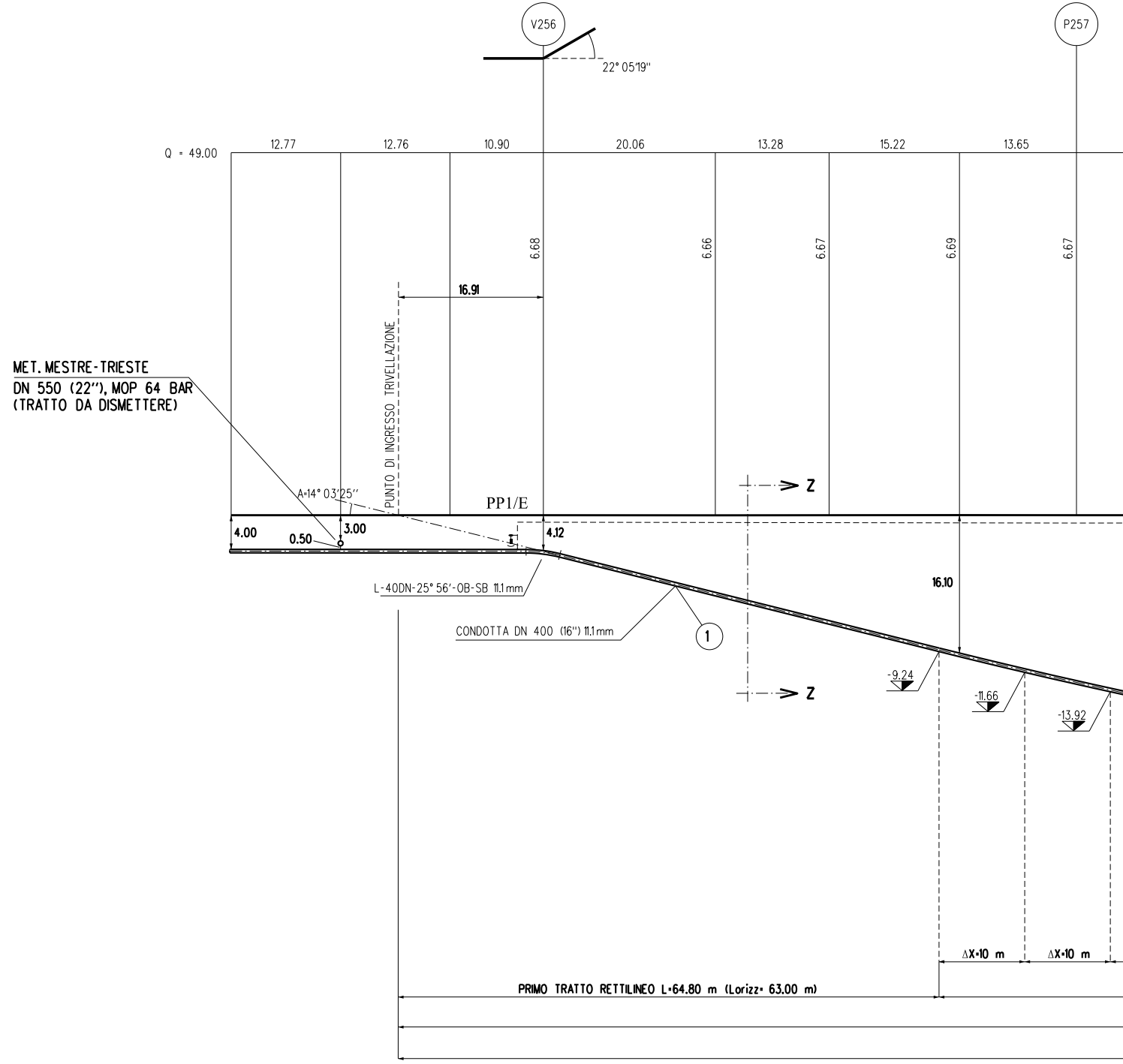
V256
P257
22° 05'19"
Q = 49.00
12.77
12.76
10.90
20.06
13.28
15.22
13.65
6.68
6.66
6.67
6.69
6.67
16.91
PUNTO DI INGRESSO TRIVELLAZIONE
MET. MESTRE-TRIESTE
DN 550 (22"), MOP 64 BAR
(TRATTO DA DISMETTERE)
A=14° 03'25''
PP1/E
4.00
0.50
3.00
4.12
Z
Z
L-40DN-25° 56'-OB-SB 11.1mm
CONDOTTA DN 400 (16") 11.1mm
1
16.10
-9.24
-11.66
-13.92
ΔX=10 m
ΔX=10 m
PRIMO TRATTO RETTILINEO L=64.80 m (Lorizz= 63.00 m)

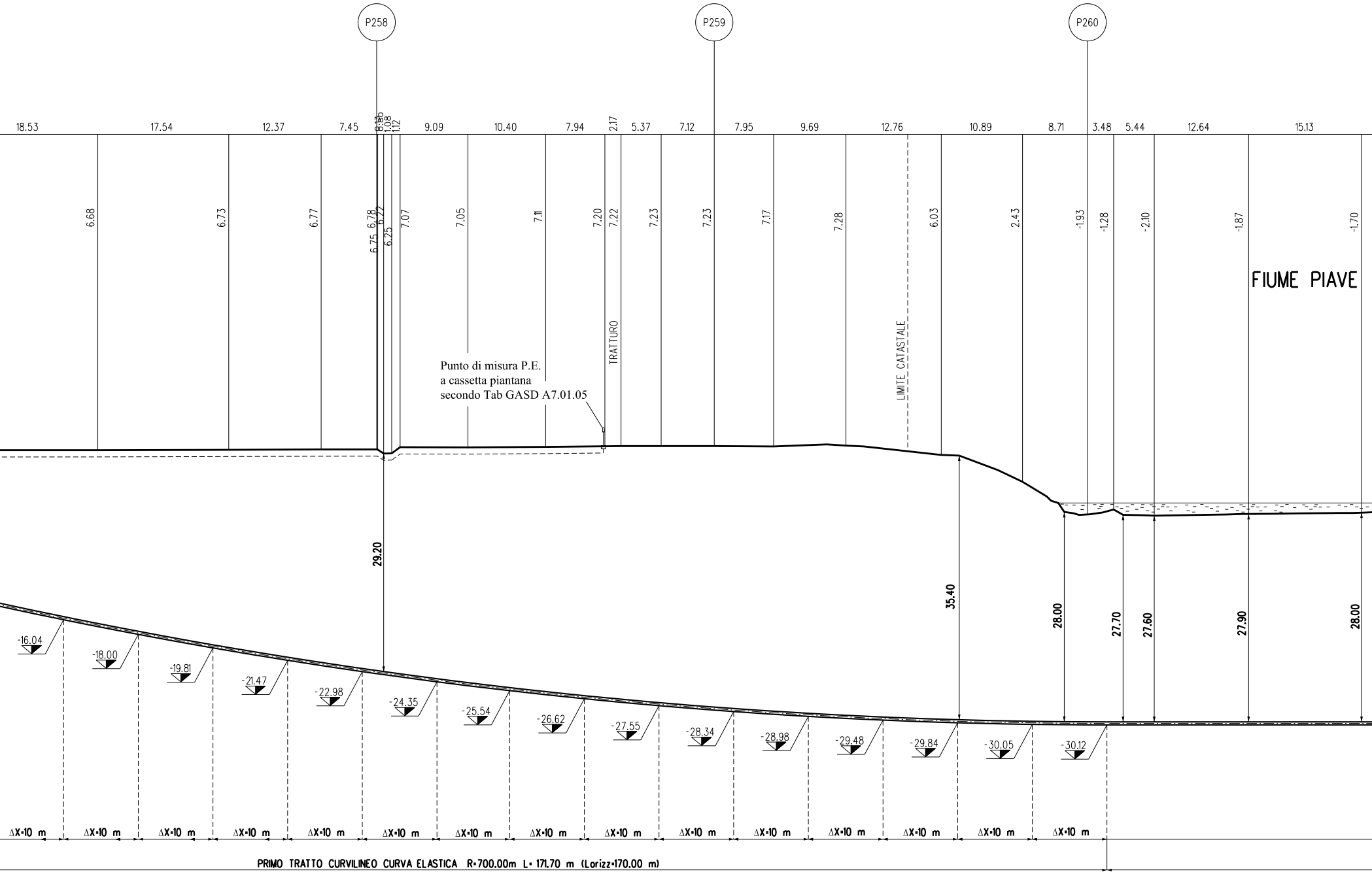
P258
P259
P260
18.53
17.54
12.37
7.45
0.13
0.80
1.08
1.12
9.09
10.40
7.94
2.17
5.37
7.12
7.95
9.69
12.76
10.89
8.71
3.48
5.44
12.64
15.13
6.68
6.73
6.77
6.78
6.75
6.22
6.25
7.07
7.05
7.11
7.20
7.22
7.23
7.23
7.17
7.28
6.03
2.43
-1.93
-1.28
-2.10
-1.87
-1.70
FIUME PIAVE
TRATTURO
LIMITE CATASTALE
Punto di misura P.E.
a cassetta piantana
secondo Tab GASD A7.01.05
29.20
35.40
28.00
27.70
27.60
27.90
28.00
-16.04
-18.00
-19.81
-21.47
-22.98
-24.35
-25.54
-26.62
-27.55
-28.34
-28.98
-29.48
-29.84
-30.05
-30.12
ΔX=10 m
ΔX=10 m
ΔX=10 m
ΔX=10 m
ΔX=10 m
ΔX=10 m
ΔX=10 m
ΔX=10 m
ΔX=10 m
ΔX=10 m
ΔX=10 m
ΔX=10 m
ΔX=10 m
ΔX=10 m
ΔX=10 m
PRIMO TRATTO CURVILINEO CURVA ELASTICA R=700.00m L= 171.70 m (Lorizz=170.00 m)

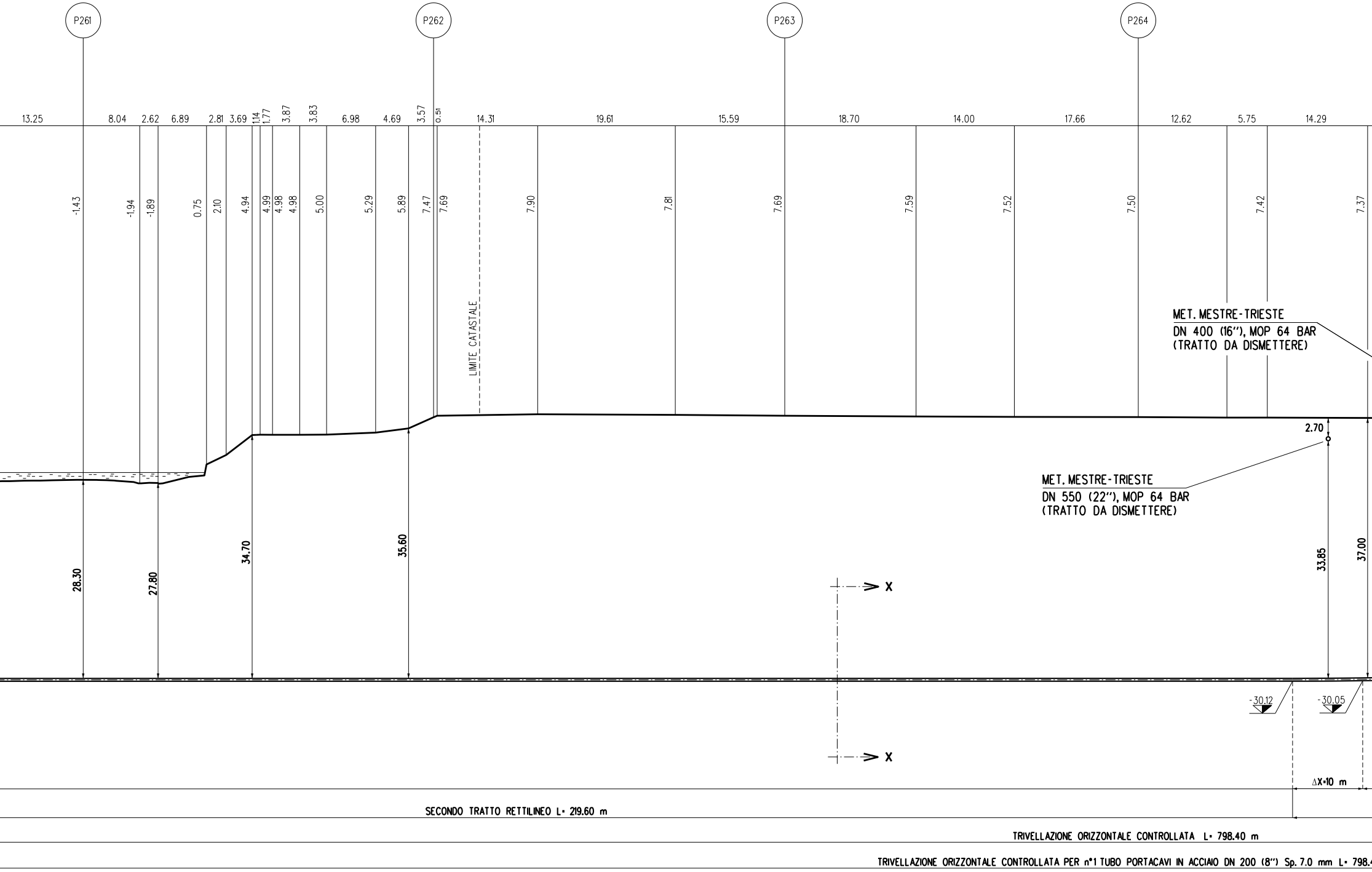
P261
P262
P263
P264
13.25
8.04
2.62
6.89
2.81
3.69
1.14
1.77
3.87
3.83
6.98
4.69
3.57
0.51
14.31
19.61
15.59
18.70
14.00
17.66
12.62
5.75
14.29
-1.43
-1.94
-1.89
0.75
2.10
4.94
4.99
4.98
4.98
5.00
5.29
5.89
7.47
7.69
7.90
7.81
7.69
7.59
7.52
7.50
7.42
7.37
LIMITE CATASTALE
MET. MESTRE-TRIESTE
DN 400 (16"), MOP 64 BAR
(TRATTO DA DISMETTERE)
2.70
MET. MESTRE-TRIESTE
DN 550 (22"), MOP 64 BAR
(TRATTO DA DISMETTERE)
28.30
27.80
34.70
35.60
33.85
37.00
X
X
-30.12
-30.05
ΔX=10 m
SECONDO TRATTO RETTILINEO L= 219.60 m
TRIVELLAZIONE ORIZZONTALE CONTROLLATA L= 798.40 m
TRIVELLAZIONE ORIZZONTALE CONTROLLATA PER n°1 TUBO PORTACAVI IN ACCIAIO DN 200 (8") Sp. 7.0 mm L= 798.4

SEZIONE A - B scala 1:500

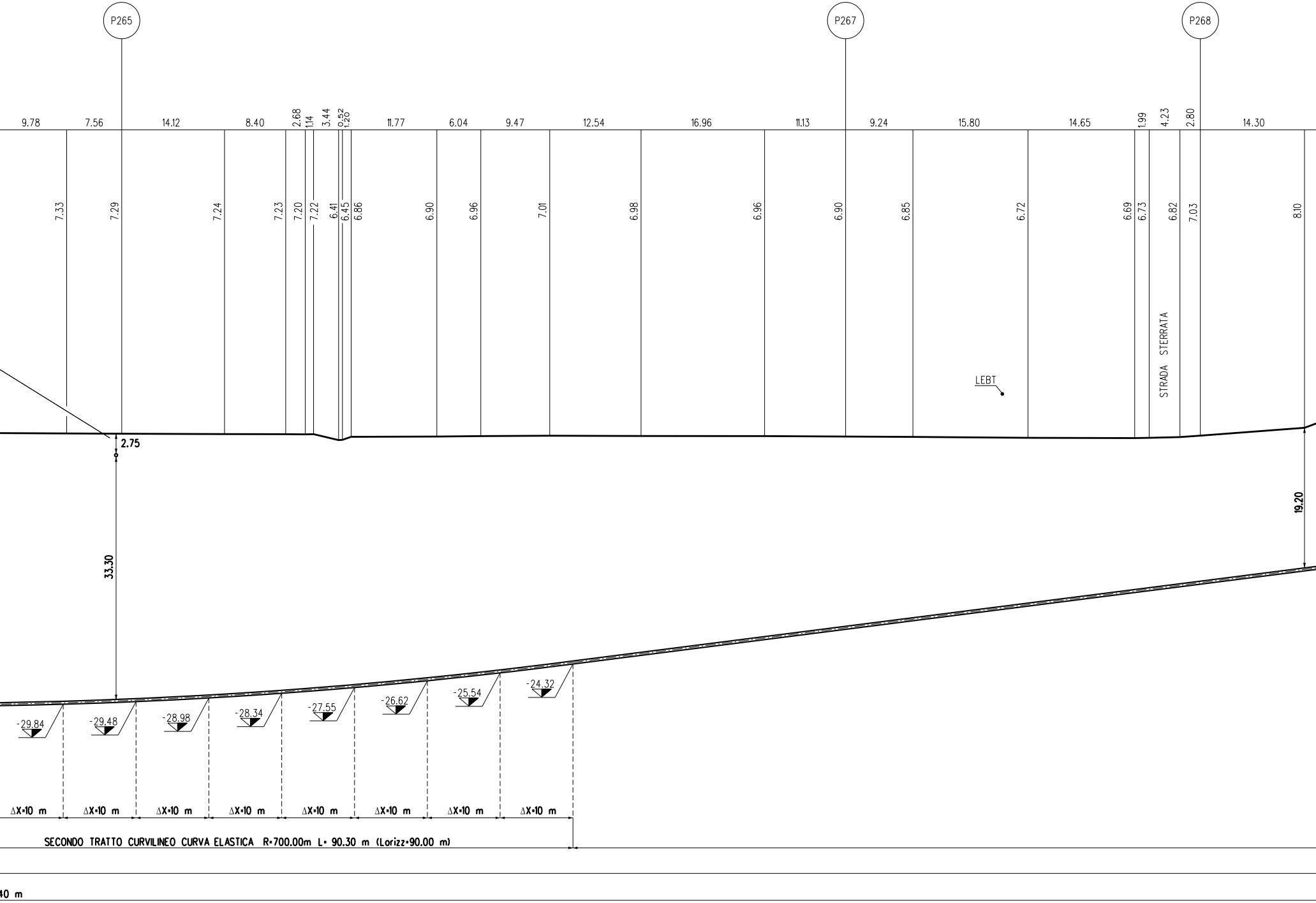
P265
P267
P268
9.78
7.56
14.12
8.40
2.68
1.14
3.44
0.52
1.20
11.77
6.04
9.47
12.54
16.96
11.13
9.24
15.80
14.65
1.99
4.23
2.80
14.30
7.33
7.29
7.24
7.23
7.20
7.22
6.41
6.45
6.86
6.90
6.96
7.01
6.98
6.96
6.90
6.85
6.72
6.69
6.73
6.82
7.03
8.10
STRADA STERRATA
LEBT
2.75
33.30
19.20
-29.84
-29.48
-28.98
-28.34
-27.55
-26.62
-25.54
-24.32
ΔX=10 m
ΔX=10 m
ΔX=10 m
ΔX=10 m
ΔX=10 m
ΔX=10 m
ΔX=10 m
ΔX=10 m
SECONDO TRATTO CURVILINEO CURVA ELASTICA R=700.00m L= 90.30 m (Lorizz=90.00 m)
40 m

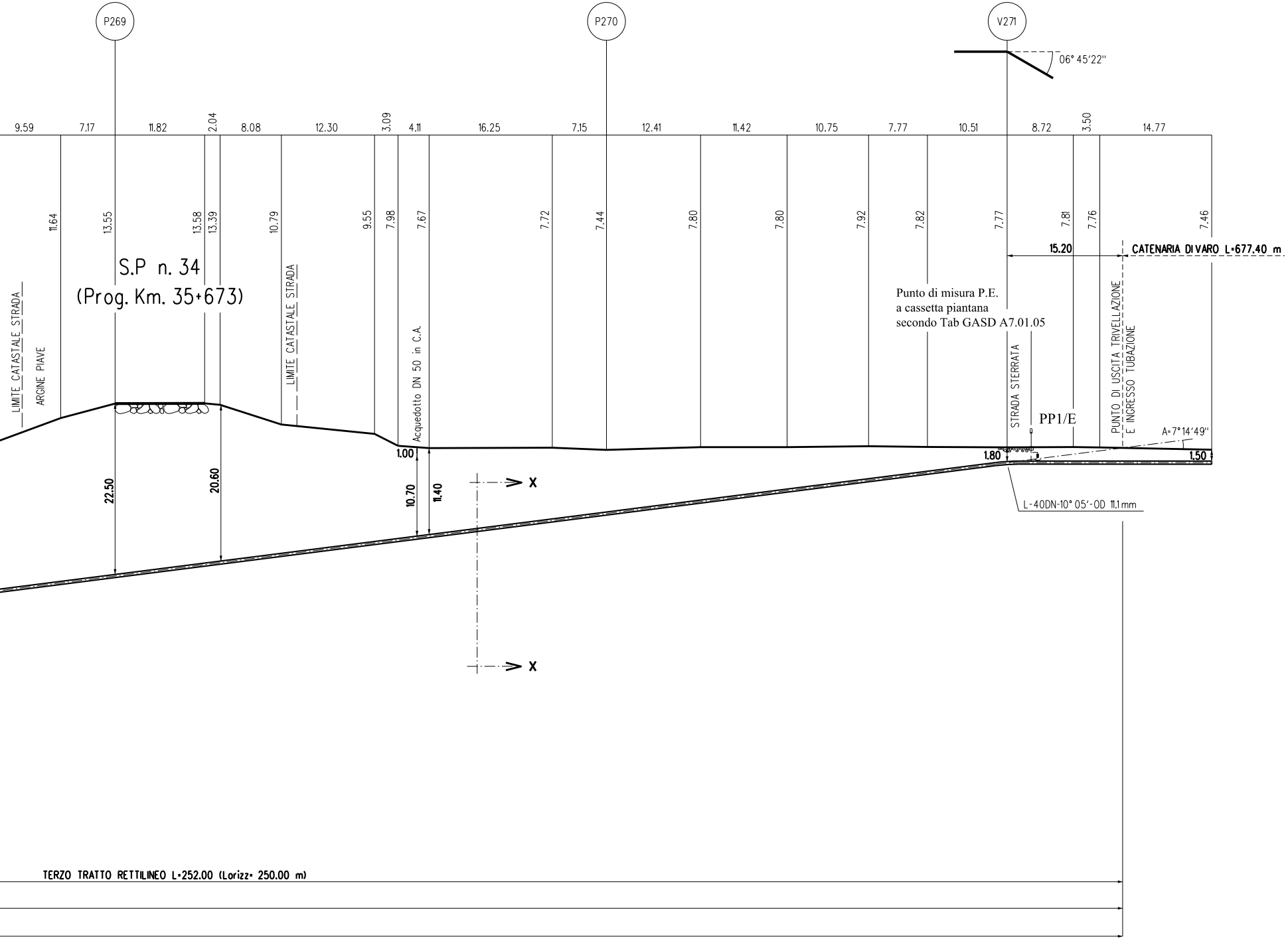
P269
P270
V271
06° 45'22"
9.59
7.17
11.82
2.04
8.08
12.30
3.09
4.11
16.25
7.15
12.41
11.42
10.75
7.77
10.51
8.72
3.50
14.77
11.64
13.55
13.58
13.39
10.79
9.55
7.98
7.67
7.72
7.44
7.80
7.80
7.92
7.82
7.77
7.81
7.76
7.46
15.20
CATENARIA DI VARO L=677.40 m
S.P n. 34
(Prog. Km. 35+673)
LIMITE CATASTALE STRADA
ARGINE PIAVE
LIMITE CATASTALE STRADA
Acquedotto DN 50 in C.A.
Punto di misura P.E.
a cassetta piantana
secondo Tab GASD A7.01.05
STRADA STERRATA
PP1/E
PUNTO DI USCITA TRIVELLAZIONE
E INGRESSO TUBAZIONE
A=7°14'49"
1.00
1.80
1.50
22.50
20.60
10.70
11.40
X
X
L-40DN-10° 05'-OD 11.1 mm
TERZO TRATTO RETTILINEO L=252.00 (Lorizz= 250.00 m)

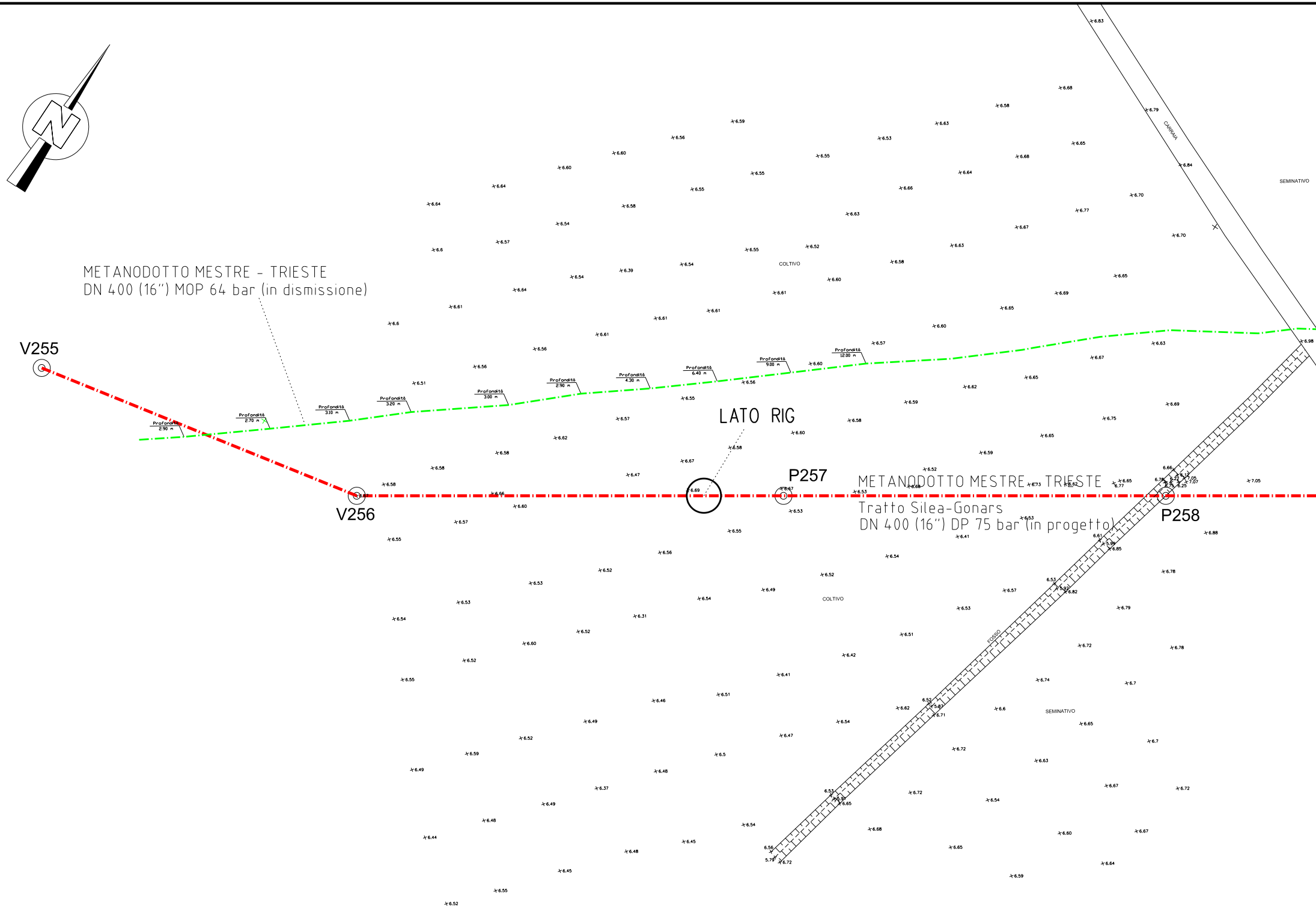
METANODOTTO MESTRE - TRIESTE
DN 400 (16") MOP 64 bar (in dismissione)
V255
V256
LATO RIG
P257
P258
METANODOTTO MESTRE - TRIESTE
Tratto Silea-Gonars
DN 400 (16") DP 75 bar (in progetto)
Profondità 2.90 m
Profondità 2.70 m
Profondità 3.10 m
Profondità 3.20 m
Profondità 3.00 m
Profondità 2.90 m
Profondità 4.30 m
Profondità 6.40 m
Profondità 9.00 m
Profondità 12.00 m
COLTIVO
COLTIVO
SEMINATIVO
SEMINATIVO
CARRAIA
FOSSO

PIANO QUOTATO scala 1:500

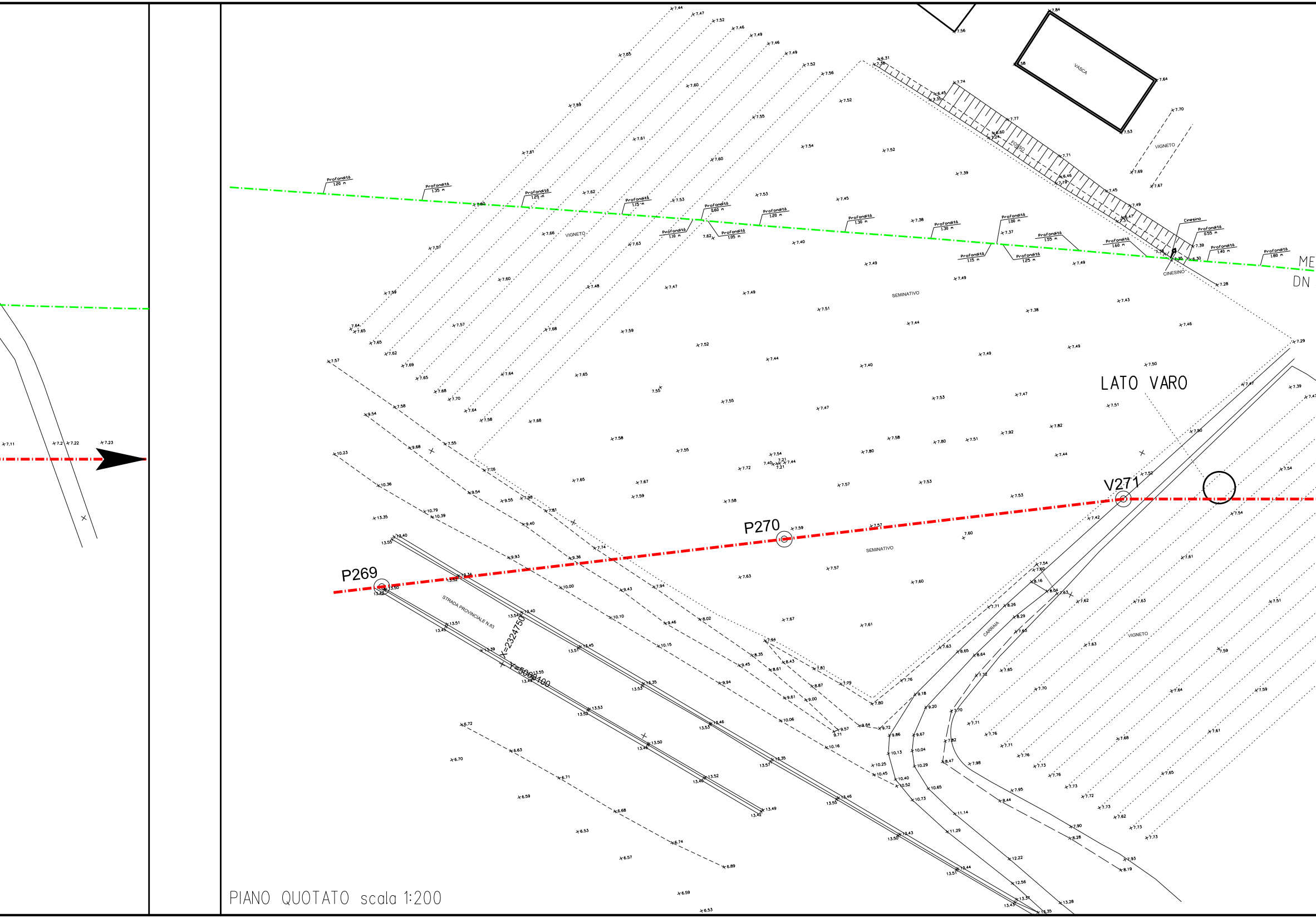
P269
P270
V271
LATO VARO
SEMINATIVO
VIGNETO
VASCA
FOSSO
CARRAIA
Cinesino
CINESINO
STRADA PROVINCIALE N.83
X=2324750
Y=5068100
Profondità 1.20 m
Profondità 1.35 m
Profondità 1.25 m
Profondità 1.15 m
Profondità 0.60 m
Profondità 1.10 m
Profondità 1.05 m
Profondità 1.20 m
Profondità 1.30 m
Profondità 1.30 m
Profondità 1.00 m
Profondità 1.15 m
Profondità 1.25 m
Profondità 1.55 m
Profondità 1.60 m
Profondità 0.55 m
Profondità 1.40 m
Profondità 1.80 m
ME
DN

PIANO QUOTATO scala 1:200

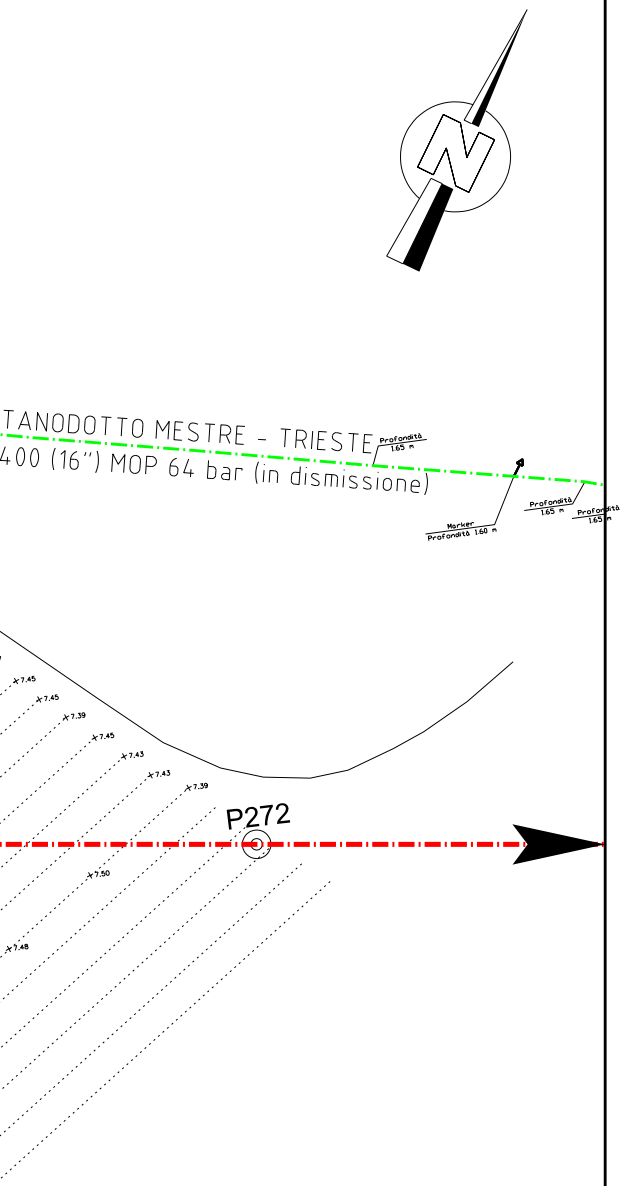
TANODOTTO MESTRE - TRIESTE
400 (16") MOP 64 bar (in dismissione)
Profondità 1.65 m
Marker
Profondità 1.60 m
Profondità 1.65 m
Profondità 1.65 m
7.45
7.45
7.39
7.45
7.43
7.43
7.39
7.50
7.48
P272

SEZIONE TIPICA PISTA CON VARO
(Fuori scala)

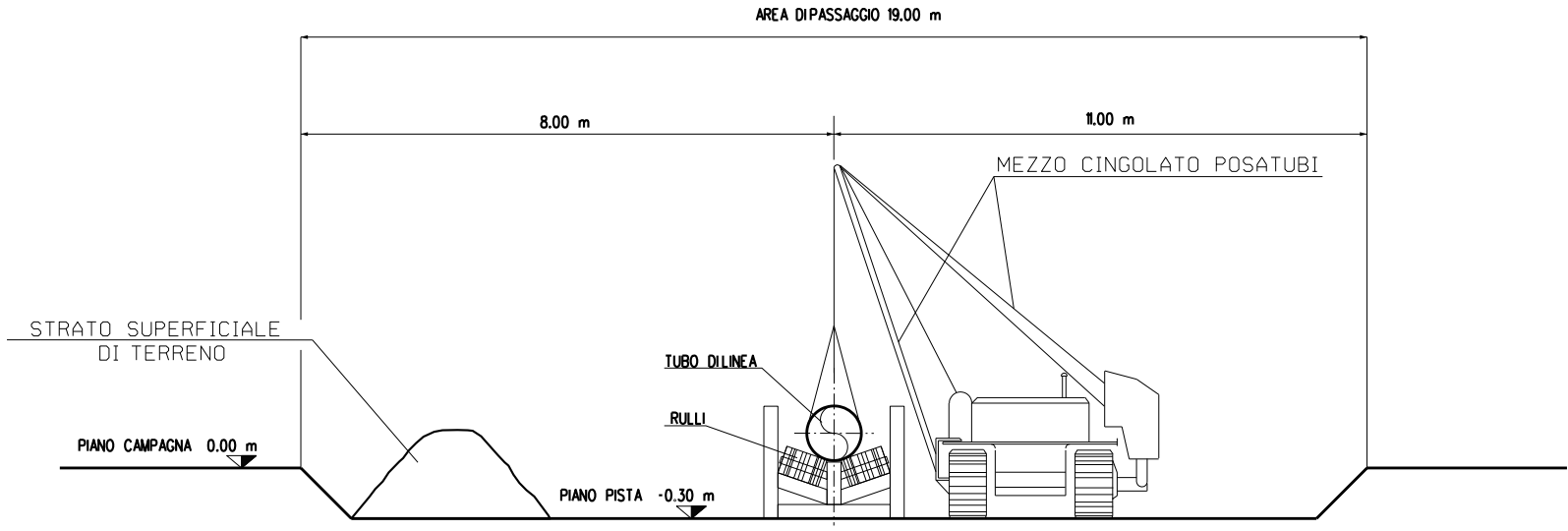
AREA DI PASSAGGIO 19.00 m
8.00 m
11.00 m
MEZZO CINGOLATO POSATUBI
STRATO SUPERFICIALE DI TERRENO
TUBO DI LINEA
RULLI
PIANO CAMPAGNA 0.00 m
PIANO PISTA -0.30 m

TABELLA DELLE ANNOTAZIONI

T.O.C. DATI CARATTERISTICI	
TRIVELLAZIONE ORIZZONTALE CONTROLLATA	798.40 m
COPERTURA MIN.SOTTO ALVEO	27.60 m
LUNGHEZZA ORIZZONTALE DELL'OPERA	792.60 m
---- PRIMO TRATTO RETTILINEO (senso gas) ----	
LUNGHEZZA	64.80 m
ANGOLO IN INGRESSO	14° 03'25''
---- PRIMO TRATTO CURVILINEO ----	
LUNGHEZZA (sviluppo)	171.70 m
RAGGIO	700.00 m
---- SECONDO TRATTO RETTILINEO (senso gas) ----	
LUNGHEZZA	219.60 m
---- SECONDO TRATTO CURVILINEO ----	
LUNGHEZZA (sviluppo)	90.30 m
RAGGIO	700.00 m
---- TERZO TRATTO RETTILINEO (senso gas) ----	
LUNGHEZZA	252.00 m
ANGOLO IN USCITA	07°14'49''

① Tubo di acciaio L360 NB/MB DN 400 (UNI-EN) De 406.4 mm Spess. 11.1 mm
secondo tab. GASD A.01.01.15
rivestimento in Polietilene Sp. 2.2

⑦ Tubo portacavi in acciaio DN 200 (8") sp. 7.0 mm per polifora portacavi 798.40 m

TIPO DI RIVESTIMENTO	GASD
RIVESTIMENTO A BASE DI POLIOLEFINA APPLICATO IN STABILIMENTO SECONDO GASD C.09.04.01	C.09.00.01.10

PROTEZIONE CATODICA - ELENCO PUTI DI MISURA CON ELETTRODO			
POSIZIONE	TIPO	DOCUMENTO DI RIFERIMENTO	NOTE
P.257-6m	IMPIANTO PP1/E CON ELETTRODO POSATO AD UNA DISTANZA COMPRESA TRA 15 m e 150 m DAL CONTENITORE	100-KD-D-47003	PIANTANA POSIZIONATA AL P.258+30m SUL CIGLIO D L'AREA OCCUPAZIONE LAVORI SI ESTENDE FINO AL
P.271+3m	IMPIANTO PP1/E CON ELETTRODO POSATO AD UNA DISTANZA ≤ 15 m DAL CONTENITORE	100-KD-D-47002	PIANTANA POSIZIONATA AL P.271+3m SUL CIGLIO DELLA STRADA

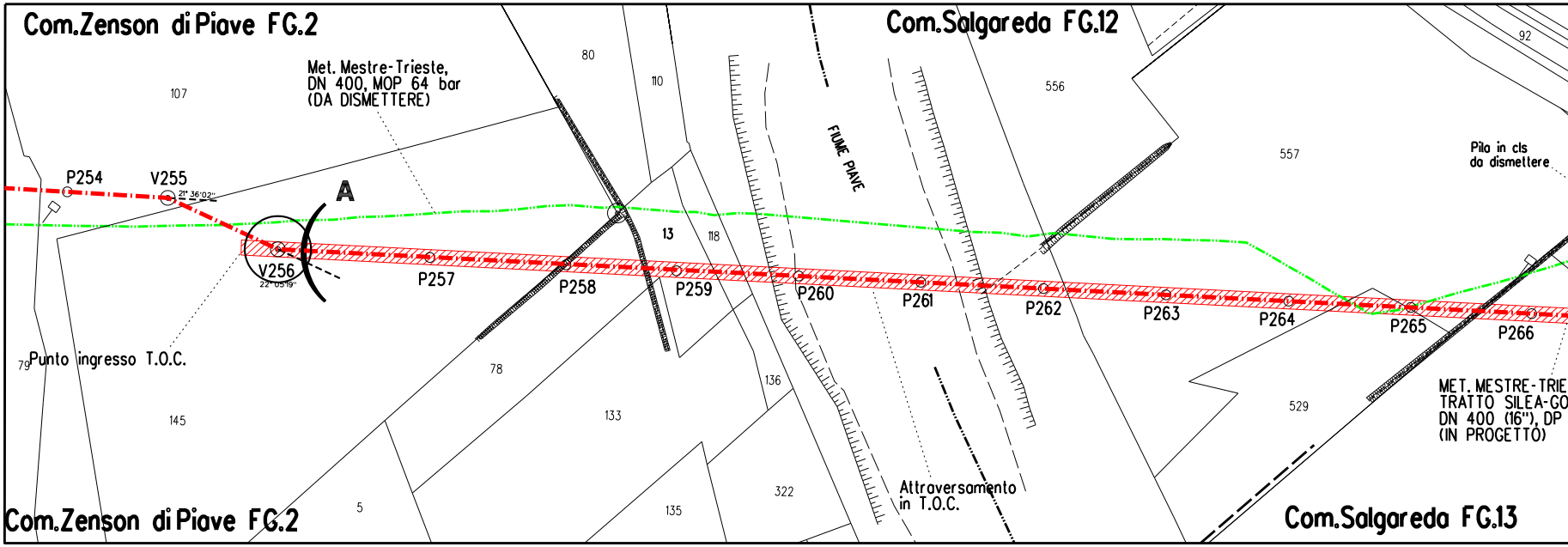
Com.Zenson di Piave FG.2
Met. Mestre-Trieste,
DN 400, MOP 64 bar
(DA DISMETTERE)
107
80
110
Com.Salgareda FG.12
556
557
92
Pila in cls
da dismettere
FIUME PIAVE
P254
V255
21° 36'02"
A
V256
22° 05'19"
P257
P258
13
118
P259
P260
P261
P262
P263
P264
P265
P266
79
Punto ingresso T.O.C.
78
145
133
136
529
MET. MESTRE-TRIE
TRATTO SILEA-GO
DN 400 (16"), DP
(IN PROGETTO)
5
135
322
Attraversamento
in T.O.C.
Com.Zenson di Piave FG.2
Com.Salgareda FG.13

STRALCIO PLANIMETRICO 1:2000
Comune di Com.Zenson di Piave FG.2
Comune di Com.Salgareda FG.13 - 12

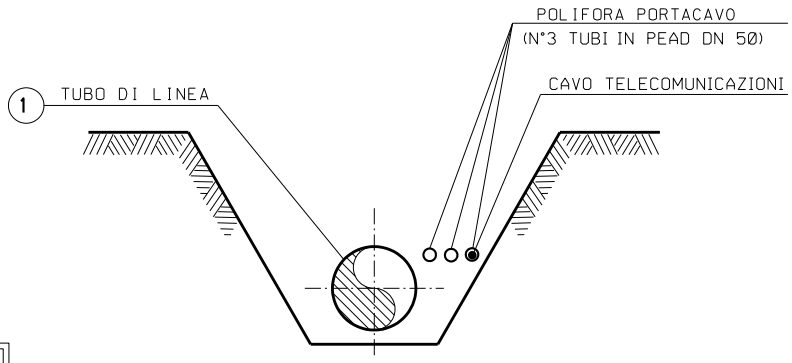
POLIFORA PORTACAVO
(N°3 TUBI IN PEAD DN 50)
CAVO TELECOMUNICAZIONI
1
TUBO DI LINEA

SEZIONE Z-Z (SCAVO A CIELO APERTO)

1
TUBO DI LINEA

SEZIONE

ELLA STRADA -
P.259

NOTA :

PRIMA DI PROCEDERE CON L'ESECUZIONE DEGLI SCAVI DEL METANODOTTO E' NECESSARIO ACCERTARE L'ESATTA UBICAZIONE PLANO-ALTIMETRICA DI TUTTI I SERVIZI INTERRATI INTERFERENTI

L'INDAGINE ANDRA' SVOLTA MEDIANTE L'ESECUZIONE DI SAGGI A MANO ED ALLA PRESENZA DI RAPPRESENTANTI DELL'ENTE PROPRIETARIO

DOCUMENTI DI RIFERIMENTO	N.

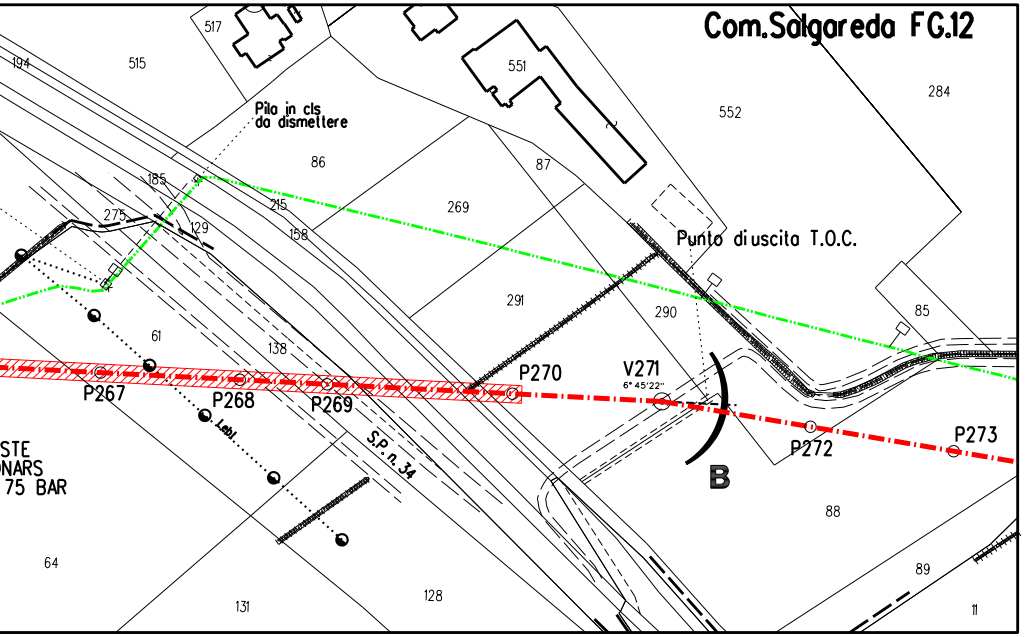
Com.Salgareda FG.12
517
194
515
551
552
284
Pilo in cls
da dismettere
86
87
185
275
129
215
158
269
291
Punto di uscita T.O.C.
290
85
61
138
P270
V271
6° 45'22"
P267
P268
P269
Lebi
S.P. n. 34
P272
P273
B
STE
NARS
75 BAR
88
64
131
128
89
11

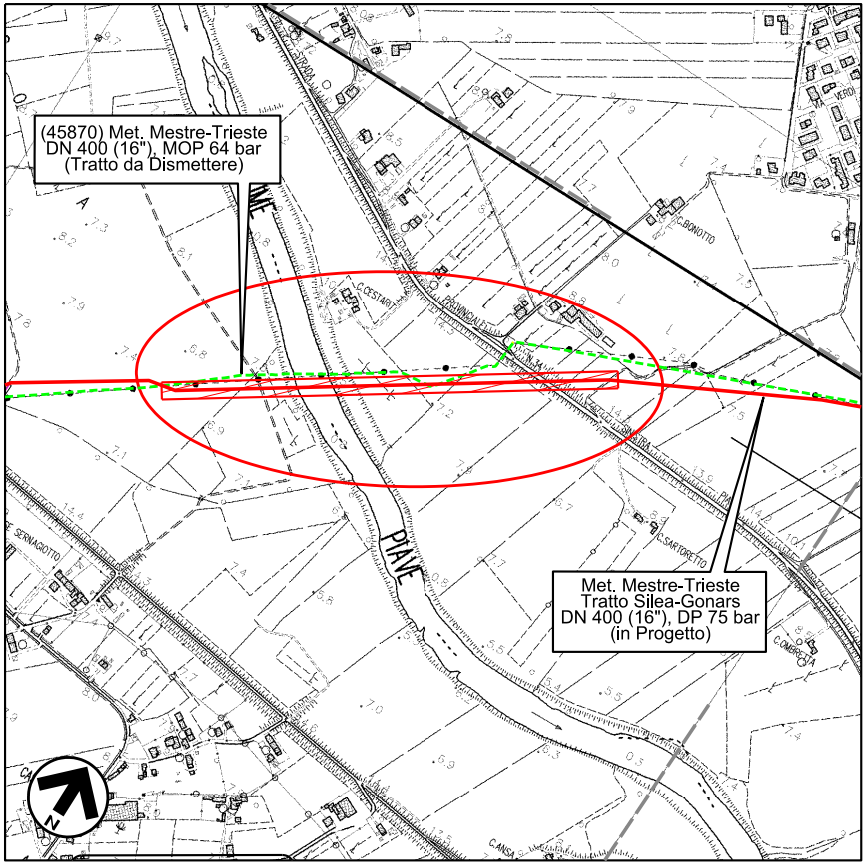
(45870) Met. Mestre-Trieste
DN 400 (16"), MOP 64 bar
(Tratto da Dismettere)
PIAVE
Met. Mestre-Trieste
Tratto Silea-Gonars
DN 400 (16"), DP 75 bar
(in Progetto)
C.BONOTTO
C.SARTORETTO
SERNAGIOTTO
N

COROGRAFIA 1:10000
Foglio CTR F.106100

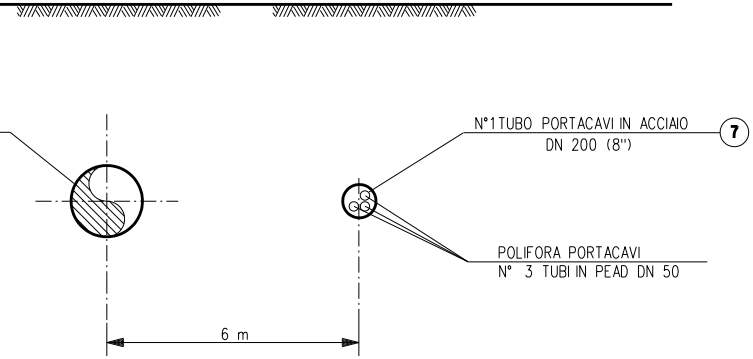
N°1 TUBO PORTACAVI IN ACCIAIO
DN 200 (8")
7
POLIFORA PORTACAVI
N° 3 TUBI IN PEAD DN 50
6 m

X-X (TRIVELLAZIONE ORIZZONTALE CONTROLLATA)

Rev.	DATA	DESCRIZIONE	ELABORATO	VERIFICATO	APPROVATO
4	Dicembre 2020	EMISSIONE PER COSTRUZIONE	TARINI	PALOZZO	SABBATINI
3	24-04-2020	EMISSIONE PER VALUTAZIONE DEL PROGETTO AI SENSI DEL D.P.R. 01/08/2011 n.151	TARINI	PALOZZO	SABBATINI
2	15-03-2019	EMISSIONE PER APPALTO _ LOTTO 1	TARINI	PALOZZO	SABBATINI
1	22-02-2019	EMISSIONE PER PERMESSI	TARINI	PALOZZO	SABBATINI
0	15-02-2019	EMISSIONE PER AUTORIZZAZIONE UNICA 327	TARINI	PALOZZO	SABBATINI

CLIENTE snam

PROGETTISTA SAIPEM

WBS CLIENTE
NR/17157/R-L01
COD. TEC. 20083
COMM. SAIPEM 023088

UNITA' 100

Impianto: MET. MESTRE - TRIESTE
(20083) RIF.TRATTO SILEA-GONARS DN 400 (16"), DP 75 bar
3° TRATTO: da P.214 a P.348

DISEGNO LC-13E-81207

REVISIONE 4

Attraversamento: Fiume Piave
S.P. n. 34 (Prog. Km. 35+673)

FG. DI

SCALA 1:200

Il presente disegno e' di proprieta' aziendale - La societa' tutelera' i propri diritti a termine di legge.