RIPRISTINI	OPERE COMPLEMENTARI IN PROGETTO	
DISMISSIONI	DISMISSIONE NON DISTRUTTIVA (inertizzazione con miscela cementizia)	
	RIMOZIONE INTEGRALE	▨
	AREA DI PASSAGGIO	PN (SX=4.00 m. - DX=6.00 m.)
SITUAZIONE AS-BUILT	DRENAGGI FUORI E SOTTO CONDOTTA	
	PROFONDITA' DI INTERRAMENTO	150 110 205 140
	PROTEZIONI MECCANICHE (CUNICOLI, GUNITE, ECC...)	
	TUBO DI PROTEZIONE E LUNGHEZZE	
	TIPO TUBAZIONE E LUNGHEZZE	L=4725.88 m DN 400 (16") Sp.7.14 mm
	PUNTO DI INTERCETTAZIONE DI LINEA	
	CONFINI AMMINISTRATIVI	

DATI CARATTERISTICI

DATI DI COSTRUZIONE

PRESSIONE MASSIMA DI ESERCIZIO (MOP) 64.0 BAR

RIVESTIMENTO GIUNTI DI SALDATURA

Fasce Termorestringenti

DATI GENERALI

DN	400	SP	7.14	[UNI-EN]	4725.88 m
DN	400	SP	11.10	[UNI-EN]	49.36 m
DN	550			[UNI-EN]	796.76 m

LUNGHEZZA TOTALE IMPIANTO 5572.00 m.

FASE EMISSIONE PER COSTRUZIONE

PLANIMETRIA 1:2000

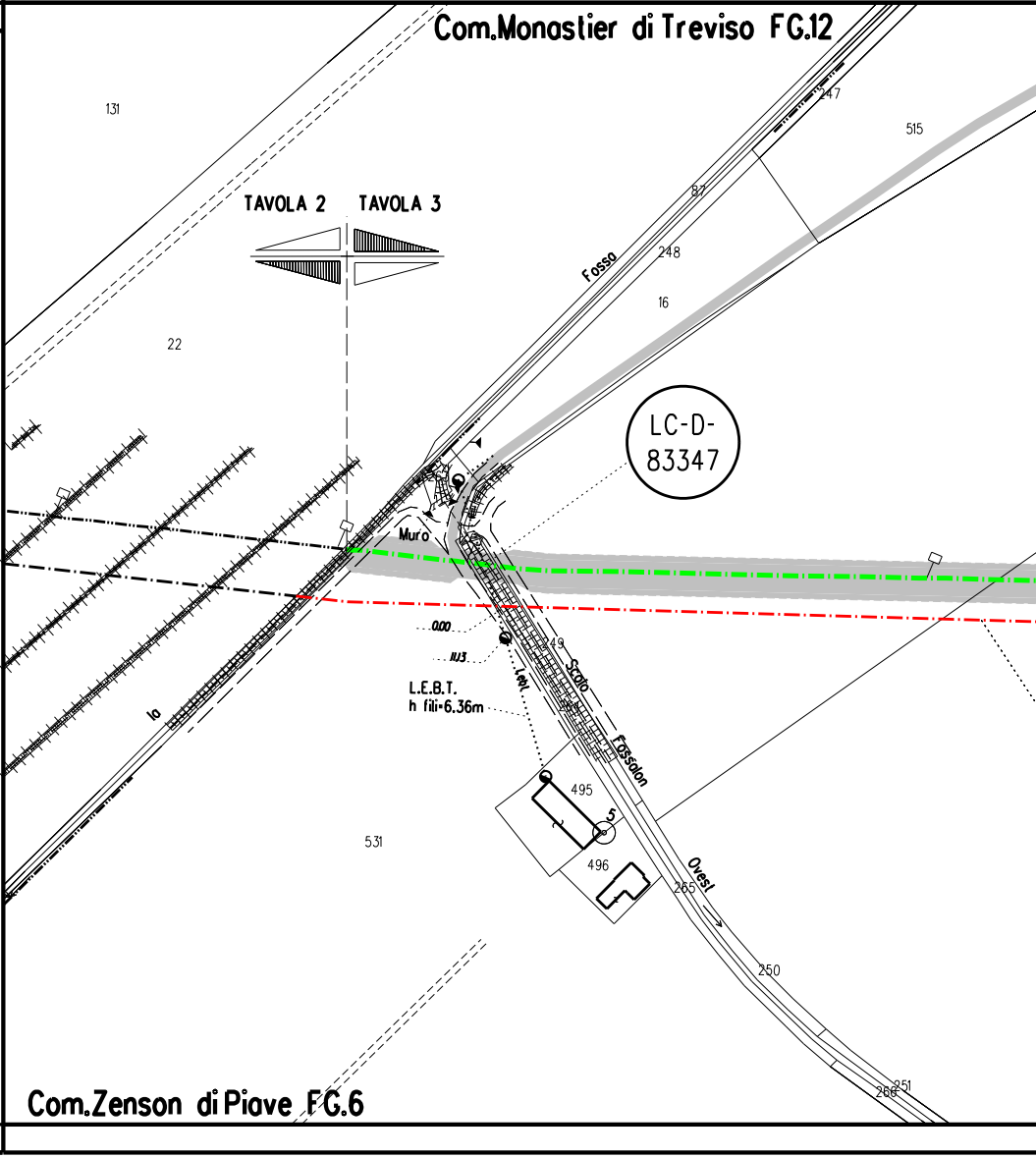
Com.Monastier di Treviso FG.12
131
515
247
87
TAVOLA 2
TAVOLA 3
Fosso
248
16
22
LC-D-83347
Muro
0.00
1.13
L.E.B.T.
h fili=6.36m
Lebt
249
Scolo
264
Fossalon
lo
495
5
531
496
Ovest
265
250
266
251
Com.Zenson di Piave FG.6

CONFINI AMMINISTRATIVI

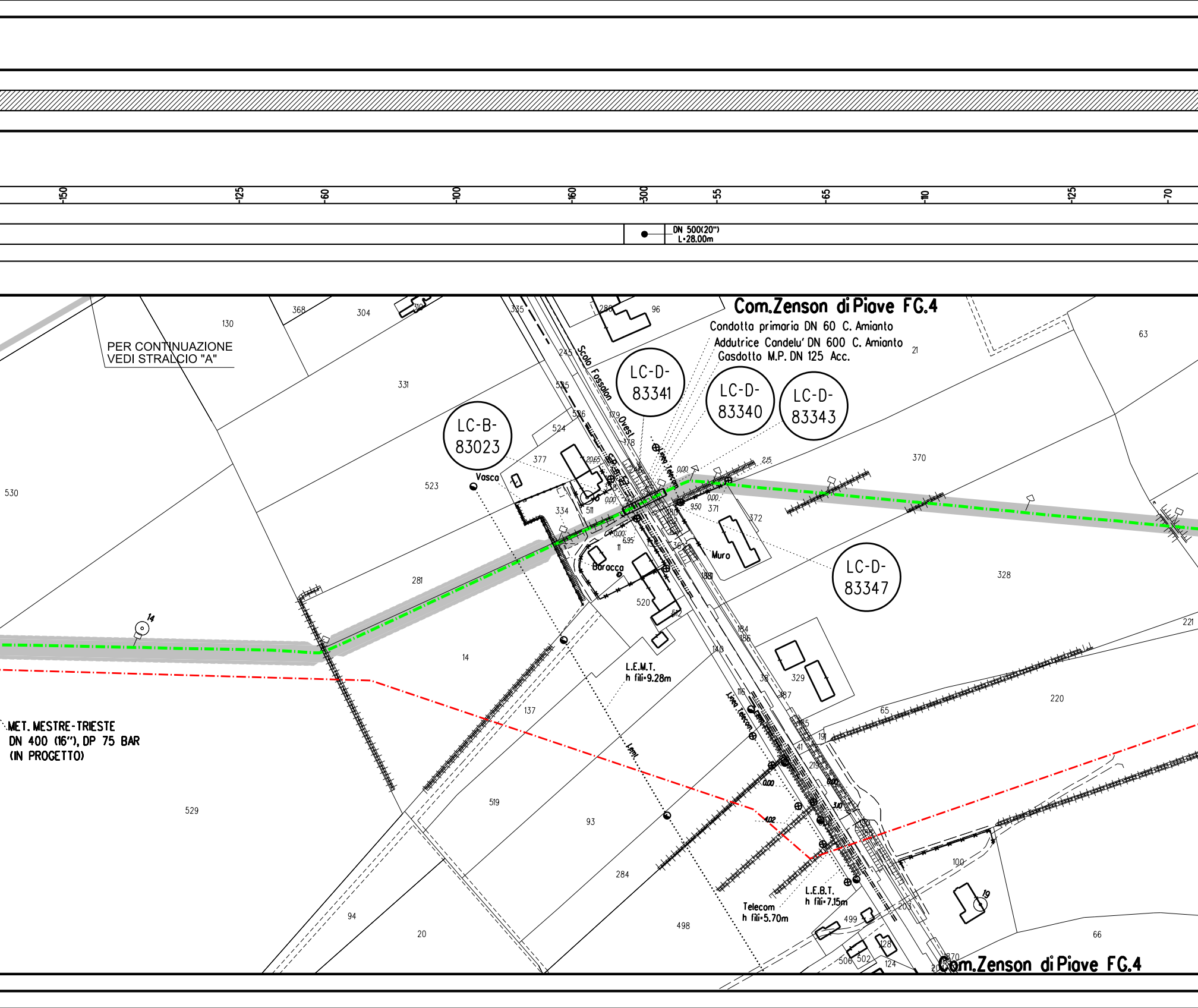
-150
-125
-60
-100
-160
-300
-55
-65
-10
-125
-70
DN 500(20")
L=28.00m
Com.Zenson di Piave FG.4
Condotta primaria DN 60 C. Amianto
Addutrice Candelu' DN 600 C. Amianto
Gasdotto M.P. DN 125 Acc.
LC-D-83341
LC-D-83340
LC-D-83343
LC-B-83023
LC-D-83347
PER CONTINUAZIONE
VEDI STRALCIO "A"
Scolo Fossalon Ovest
SP 57
Linea Telecom
Vasca
Baracca
Muro
L.E.M.T.
h fili=9.28m
Lemt
Linea Telecom
L.E.B.T.
h fili=7.15m
Telecom
h fili=5.70m
MET. MESTRE-TRIESTE
DN 400 (16"), DP 75 BAR
(IN PROGETTO)
368
304
130
331
530
523
377
524
334
511
281
14
137
529
519
93
284
94
20
498
520
370
371
372
328
63
21
329
220
221
65
100
19
66
499
506
502
128
124
Com.Zenson di Piave FG.4

L = 8.60 m

PN (SX=4.00 m. - DX=6.00 m.)

PI(SX=6.00 m. - DX=4.00 m.)

NO PISTA

-130 -170 270 -130 -130 -100 -130 -70 200 300 280 330

L=49.36 m DN 400 (16") Sp.11.10 mm

L=4725.88 m DN 400 (16") Sp.7.14 mm

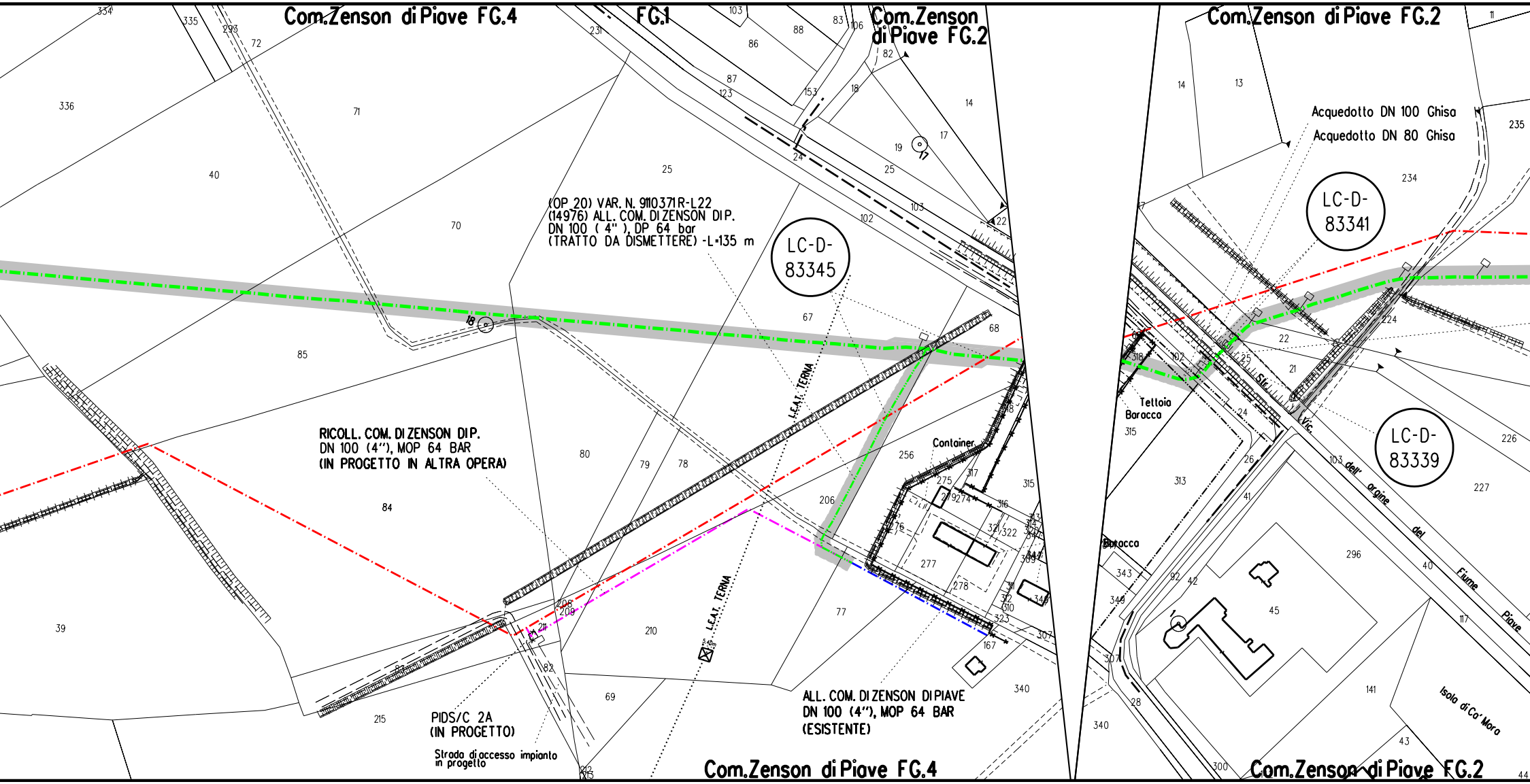
Com.Zenson di Piave FG.4
FG.1
Com.Zenson di Piave FG.2
Com.Zenson di Piave FG.2
(OP 20) VAR. N. 9110371R-L22
(14976) ALL. COM. DI ZENSON DIP.
DN 100 (4"), DP 64 bar
(TRATTO DA DISMETTERE) -L=135 m
LC-D-83345
RICOLL. COM. DI ZENSON DIP.
DN 100 (4"), MOP 64 BAR
(IN PROGETTO IN ALTRA OPERA)
L.E.A.T. TERNA
L.E.A.T. TERNA
Container
ALL. COM. DI ZENSON DI PIAVE
DN 100 (4"), MOP 64 BAR
(ESISTENTE)
PIDS/C 2A
(IN PROGETTO)
Strada di accesso impianto in progetto
Acquedotto DN 100 Ghisa
Acquedotto DN 80 Ghisa
LC-D-83341
LC-D-83339
Tettoia
Baracca
Baracca
Str. Vic. dell' argine del Fiume Piave
Isola di Ca' Mora
Com.Zenson di Piave FG.4
Com.Zenson di Piave FG.2
18
17
334
335
293
72
336
71
40
70
85
84
39
215
231
103
88
86
87
123
83
106
82
153
18
24
14
19
17
25
102
103
22
25
67
68
80
79
78
256
206
275
274
317
316
315
276
277
278
321
322
313
314
311
312
310
323
309
348
167
307
340
77
210
208
209
211
82
87
69
212
213
14
13
235
234
17
318
102
25
24
22
21
224
315
313
26
41
103
226
227
296
343
349
92
42
45
307
40
117
28
340
141
43
300
44

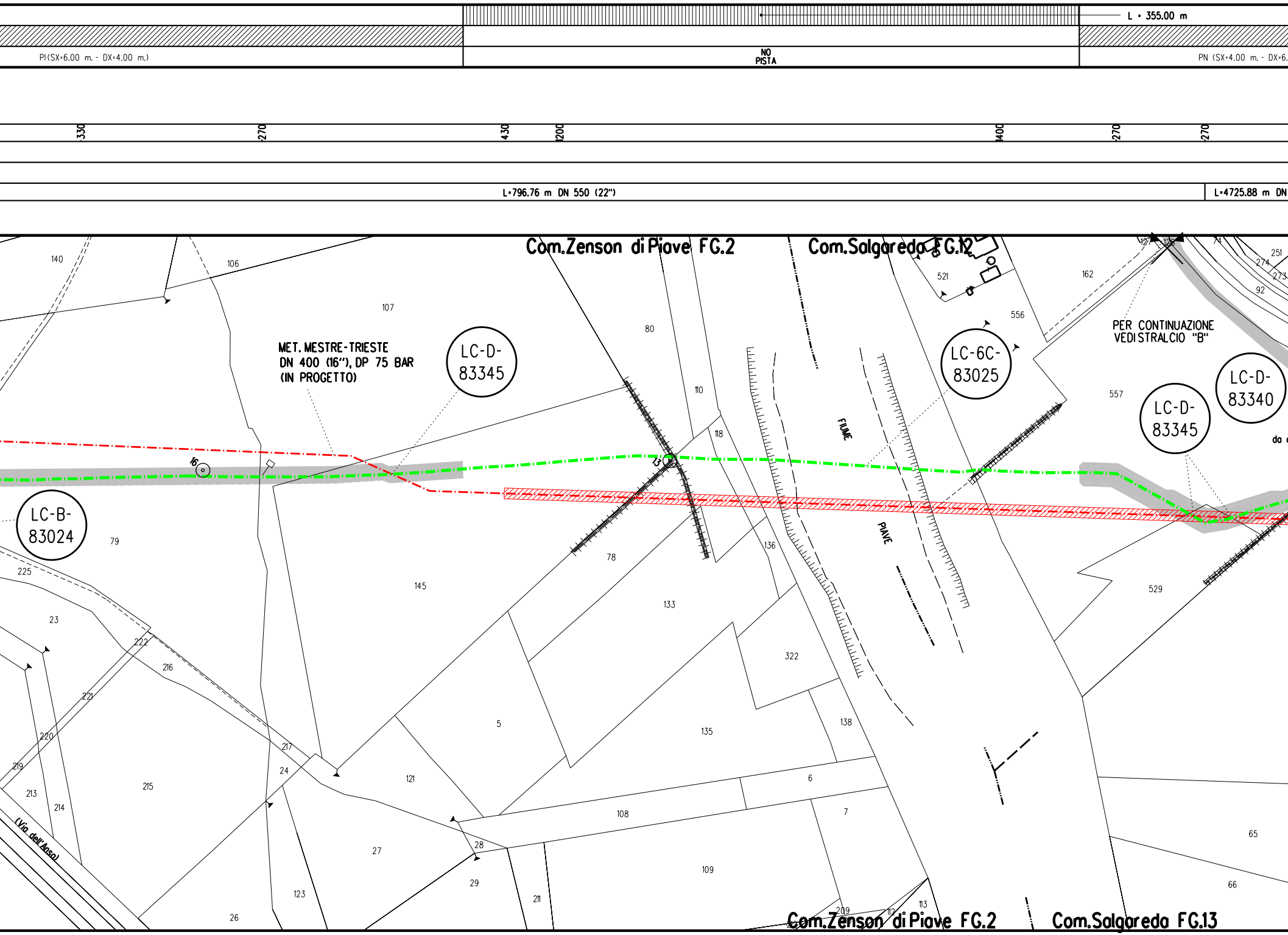
L = 355.00 m
PI (SX=6.00 m. - DX=4.00 m.)
NO PISTA
PN (SX=4.00 m. - DX=6.
330
270
430
1200
1400
270
270
L=796.76 m DN 550 (22")
L=4725.88 m DN
Com.Zenson di Piave FG.2
Com.Salgareda FG.12
MET. MESTRE-TRIESTE
DN 400 (16"), DP 75 BAR
(IN PROGETTO)
LC-D-83345
LC-6C-83025
PER CONTINUAZIONE
VEDI STRALCIO "B"
LC-D-83340
LC-D-83345
LC-B-83024
da
FIUME
PIAVE
16
13
(Via dell'Anso)
Com.Zenson di Piave FG.2
Com.Salgareda FG.13
140
106
107
80
110
118
521
162
556
557
251
274
273
92
74
79
225
23
222
216
221
220
219
213
214
215
217
24
145
78
133
136
322
138
135
5
121
27
28
29
123
26
211
108
6
7
109
209
112
113
529
65
66

00 m.)

PN (SX=4.00 m. - DX=6.00 m.)

-190 -80 -125 -125 -165 -55 -130 -130 -145 -115

400 (16") Sp.7,14 mm

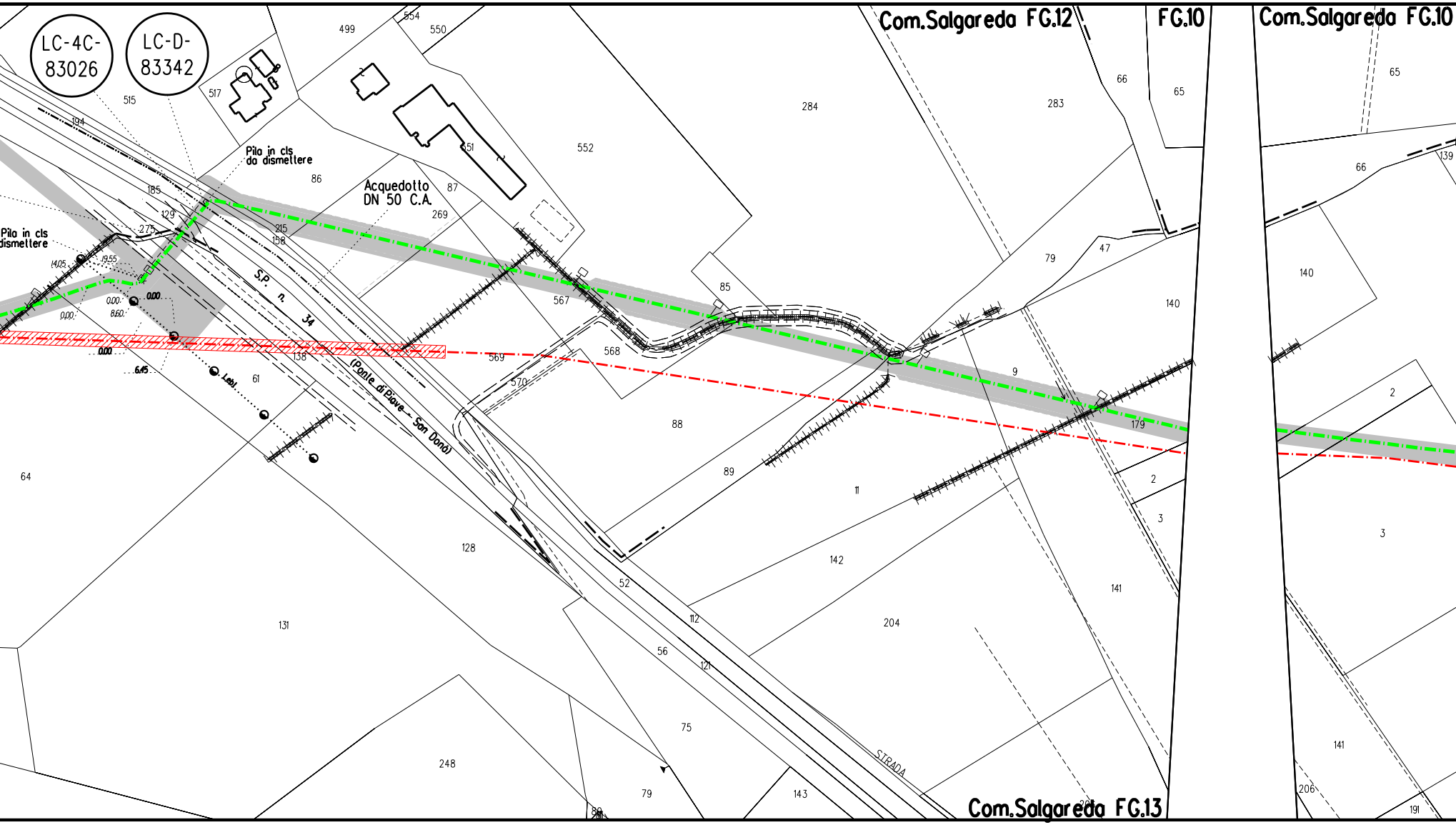

LC-4C-83026
LC-D-83342
Com.Salgareda FG.12
FG.10
Com.Salgareda FG.10
Com.Salgareda FG.13
Pila in cls da dismettere
Pila in cls dismettere
Acquedotto DN 50 C.A.
S.P. n. 34
(Ponte di Piave - San Donà)
STRADA
Lebi
14.05
19.55
0.00
8.60
6.45
499
554
550
515
517
551
552
284
283
66
65
65
66
139
194
185
129
275
215
158
86
87
269
567
85
79
47
140
140
568
569
570
138
61
9
179
2
2
88
89
11
3
3
64
128
142
141
131
52
112
204
56
121
75
141
248
79
143
206
191

PN (SX=4.00 m. - DX=6.00 m.)

-125 -125 -125 -160 -150 -135 -120 -115 -100 -80

L=4725.88 m DN 400 (16") Sp.7.14 mm

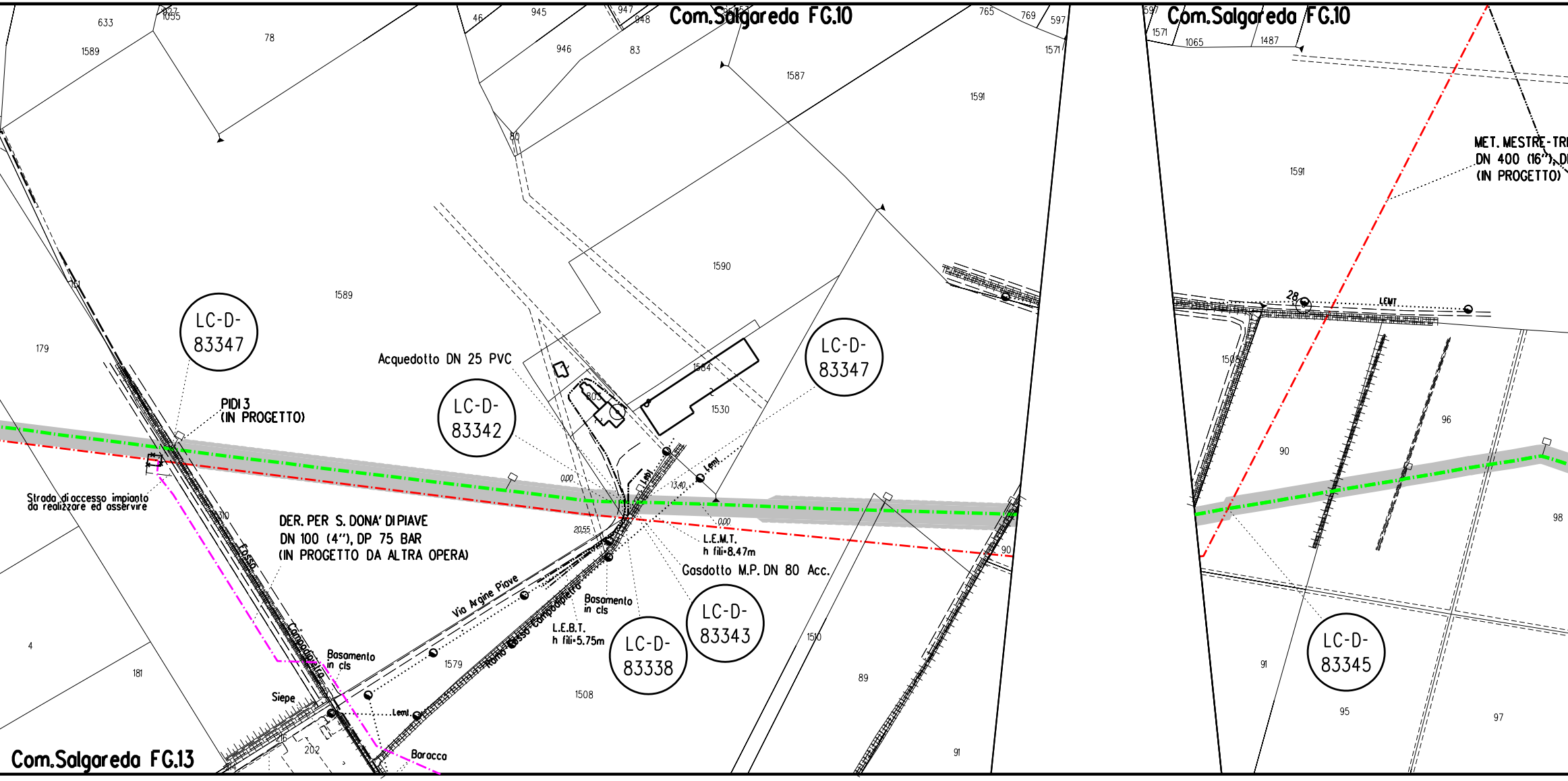
Com.Salgareda FG.10
Com.Salgareda FG.10
Com.Salgareda FG.13
LC-D-83347
LC-D-83347
LC-D-83342
LC-D-83338
LC-D-83343
LC-D-83345
Acquedotto DN 25 PVC
PIDI 3
(IN PROGETTO)
Strada di accesso impianto
da realizzare ed asservire
DER. PER S. DONA' DI PIAVE
DN 100 (4"), DP 75 BAR
(IN PROGETTO DA ALTRA OPERA)
MET. MESTRE-TR
DN 400 (16"), D
(IN PROGETTO)
Via Argine Piave
Ramo Basso Campodipietra
Fosso
Campodipietra
L.E.M.T.
h fili=8.47m
Gasdotto M.P. DN 80 Acc.
L.E.B.T.
h fili=5.75m
Basamento
in cls
Basamento
in cls
Siepe
Baracca
Lemt.
Lemt.
LEMT
0.00
13.40
0.00
20.55
28
633
1589
78
827
1055
46
945
946
947
948
83
80
765
769
597
1571
1587
1591
1589
1590
1584
1530
803
179
1579
1508
1510
89
90
91
4
181
202
216
597
1571
1065
1487
1591
1508
90
96
98
91
95
97

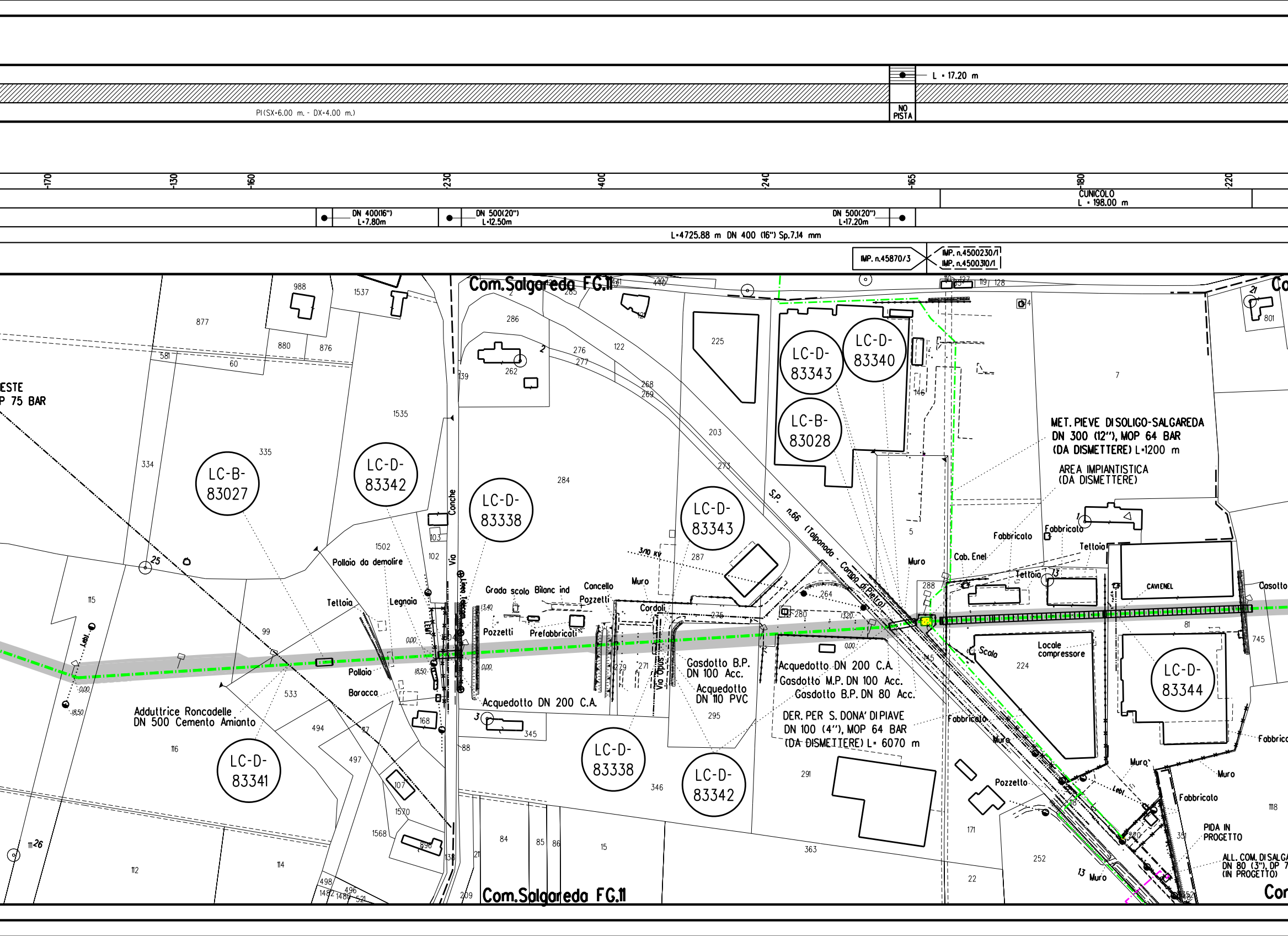
L = 17.20 m
NO PISTA
PI(SX=6.00 m. - DX=4.00 m.)
-170
-130
-160
-230
-400
-240
-165
-180
-220
CUNICOLO L = 198.00 m
DN 400(16") L=7.80m
DN 500(20") L=12.50m
DN 500(20") L=17.20m
L=4725.88 m DN 400 (16") Sp.7.14 mm
IMP. n.45870/3
IMP. n.4500230/1
IMP. n.4500310/1
Com.Salgareda FG.11
ESTE
P 75 BAR
LC-B-83027
LC-D-83342
LC-D-83338
LC-D-83343
LC-D-83340
LC-B-83028
LC-D-83344
LC-D-83341
MET. PIEVE DI SOLIGO-SALGAREDA
DN 300 (12"), MOP 64 BAR
(DA DISMETTERE) L=1200 m
AREA IMPIANTISTICA
(DA DISMETTERE)
S.P. n.66 (Talponada - Campo di Pietra)
Via Conche
Via Opus
Pollaio da demolire
Tettoia
Legnaia
Pollaio
Baracca
Grado scolo
Bilanc ind
Cancello
Pozzetti
Muro
Cordoli
Prefabbricati
3/10 KV
Acquedotto DN 200 C.A.
Adduttrice Roncadelle
DN 500 Cemento Amianto
Gasdotto B.P.
DN 100 Acc.
Acquedotto
DN 110 PVC
Acquedotto DN 200 C.A.
Gasdotto M.P. DN 100 Acc.
Gasdotto B.P. DN 80 Acc.
DER. PER S. DONA' DI PIAVE
DN 100 (4"), MOP 64 BAR
(DA DISMETTERE) L= 6070 m
Fabbricato
Cab. Enel
Teltoia
CAVIENEL
Casotto
Scala
Locale compressore
Pozzetto
PIDA IN PROGETTO
ALL. COM. DI SALGA
DN 80 (3"), DP 7
(IN PROGETTO)
Co

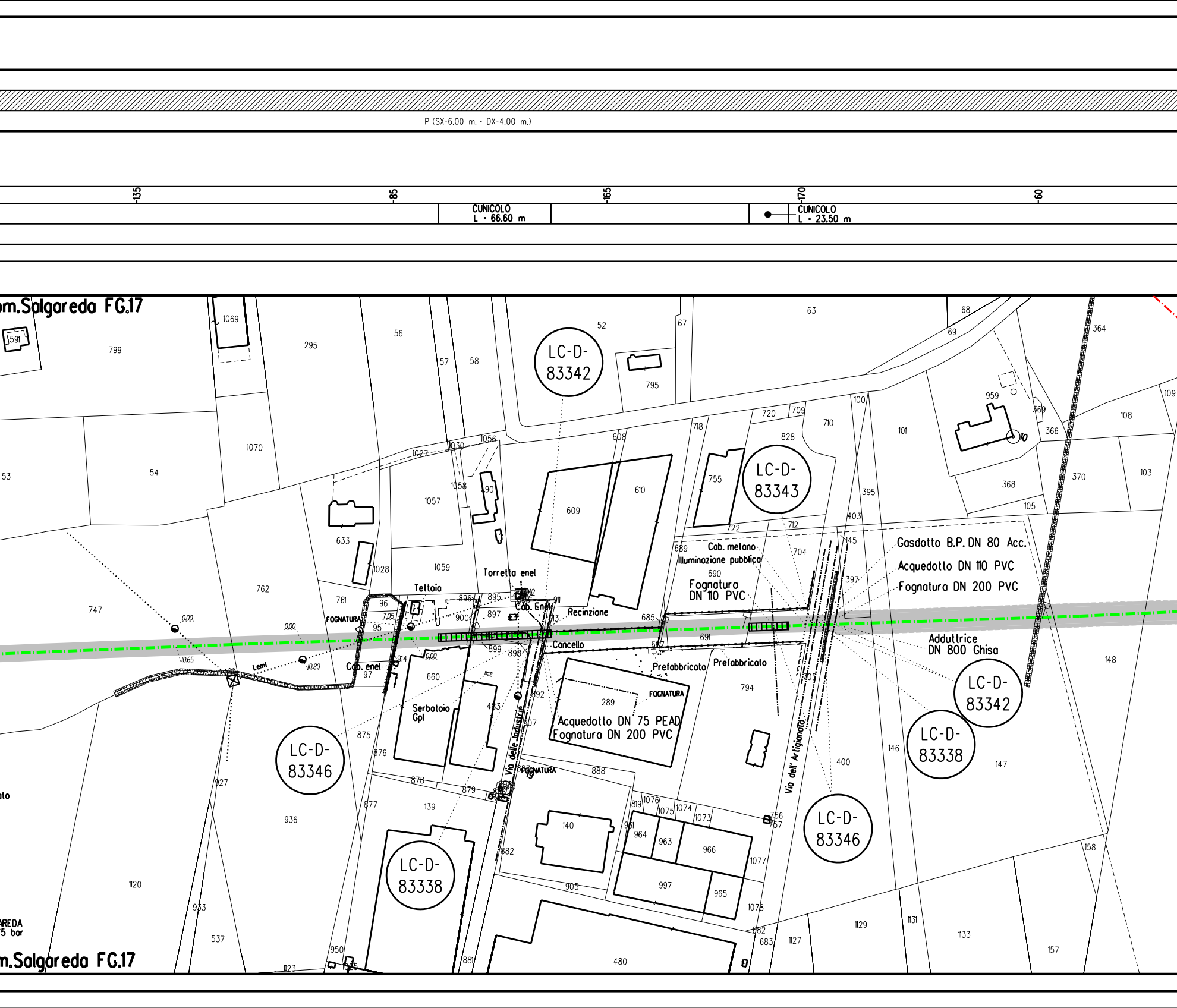
PI(SX=6.00 m. - DX=4.00 m.)
-135
-85
-165
-170
-60
CUNICOLO
L = 66.60 m
CUNICOLO
L = 23.50 m
om.Salgareda FG.17
m.Salgareda FG.17
LC-D-83342
LC-D-83343
LC-D-83346
LC-D-83338
LC-D-83342
LC-D-83338
LC-D-83346
Gasdotto B.P. DN 80 Acc.
Acquedotto DN 110 PVC
Fognatura DN 200 PVC
Adduttrice
DN 800 Ghisa
Cab. metano
Illuminazione pubblica
Fognatura
DN 110 PVC
Torretta enel
Cab. Enel
Tettoia
FOGNATURA
Recinzione
Cancello
Cab. enel
Serbatoio
Gpl
Prefabbricato
Prefabbricato
FOGNATURA
Acquedotto DN 75 PEAD
Fognatura DN 200 PVC
Via delle Industrie
Via dell' Artigianato
FOGNATURA
Leml
0,00
0,00
10,65
10,20
0,00
7,05
AREDA
5 bar
ato
1069
591
799
295
56
57
58
52
67
63
68
69
364
109
108
795
959
369
366
10
720
709
710
100
101
718
828
608
1070
53
54
1027
1030
1056
755
370
103
368
105
1058
90
1057
609
610
395
403
633
22
712
689
704
145
1028
1059
690
397
762
761
896
895
911
747
96
685
95
97
900
897
913
687
691
914
899
898
899
660
483
892
907
289
794
405
875
876
146
147
148
400
927
878
879
888
139
819
1076
1075
1074
1073
756
757
936
877
140
961
964
963
966
882
1077
1120
905
997
965
1078
953
537
682
683
1127
1129
1131
1133
157
158
950
1025
881
480
1123

-150

-140

L=4725.88 m DN 400 (16") Sp.7.14 mm

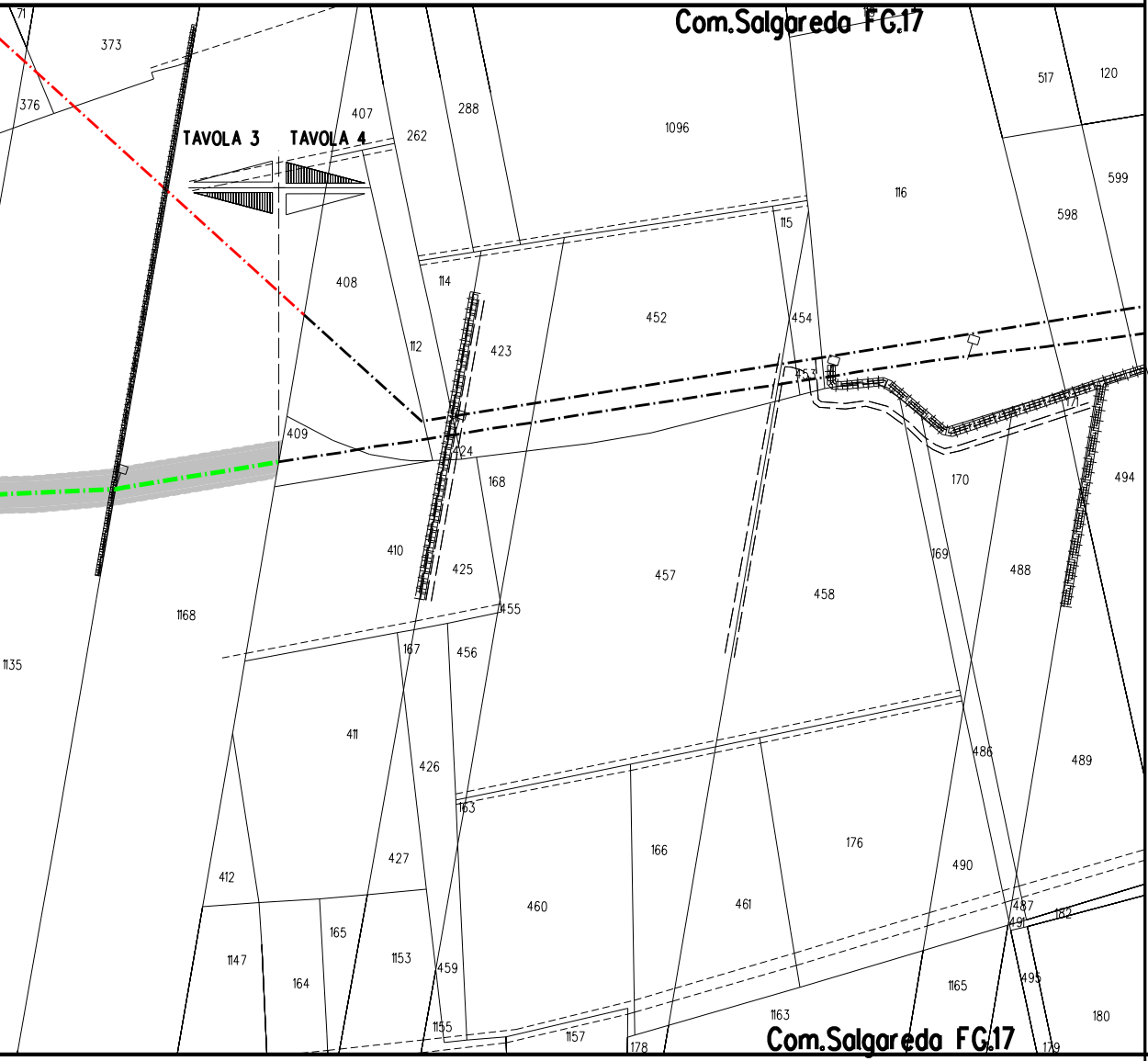
Com.Salgareda FG.17
TAVOLA 3
TAVOLA 4
71
373
376
407
262
288
1096
517
120
599
598
116
115
408
114
112
452
454
423
453
409
424
168
170
494
410
425
457
458
169
488
455
1168
167
456
1135
411
426
486
489
163
166
176
427
412
460
461
490
487
491
182
165
1147
164
1153
459
1165
495
1163
180
1155
1157
178
179
Com.Salgareda FG.17

STRALCIO "A"

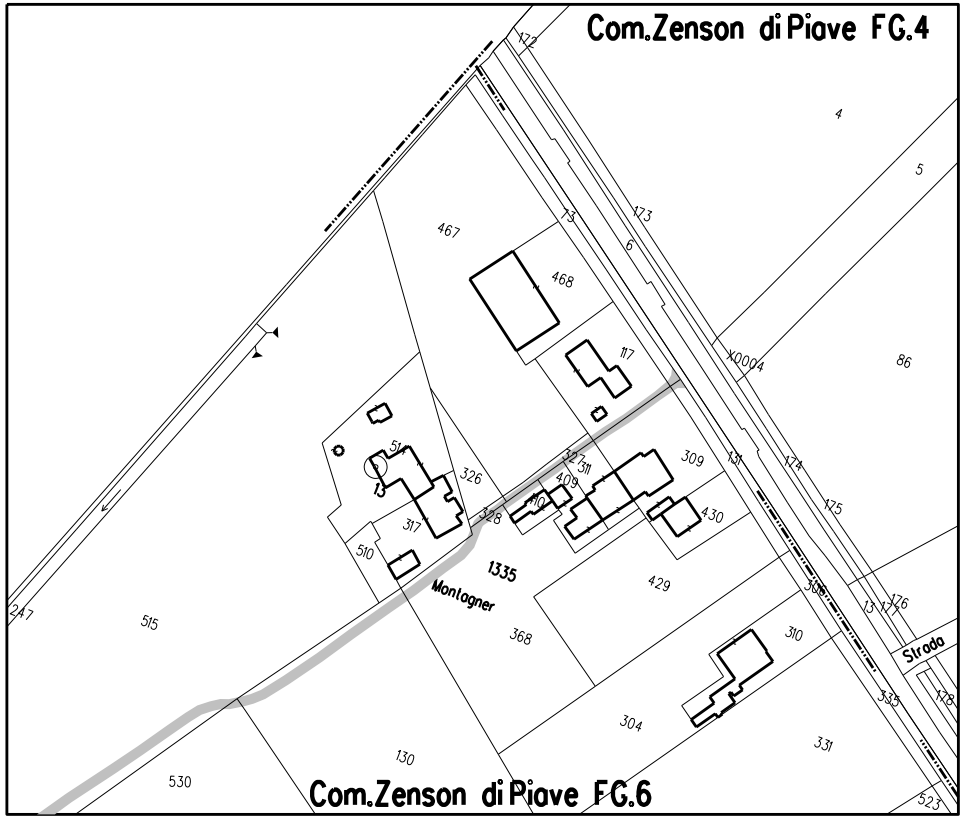
Com.Zenson di Piave FG.4
172
4
5
173
73
6
467
468
117
86
174
175
131
309
326
327
311
409
510
317
328
430
1335
Montagner
429
368
515
247
310
176
177
13
Strada
178
335
304
331
130
530
523
Com.Zenson di Piave FG.6

STRALCIO "B"

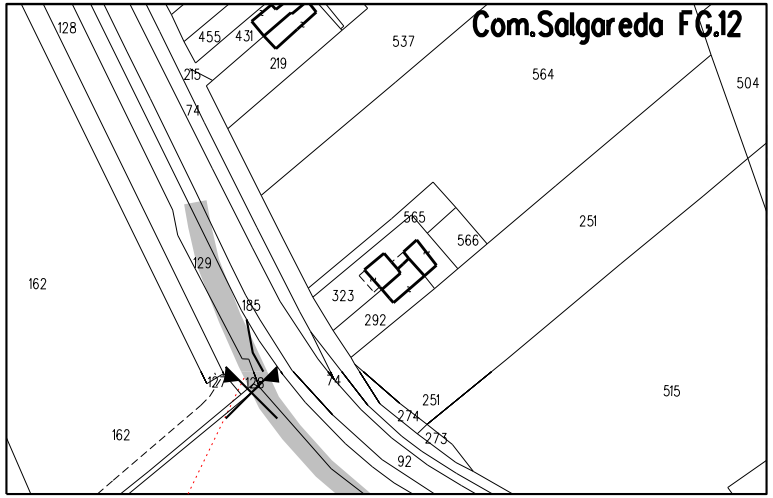
Com.Salgareda FG.12
128
455
431
219
537
564
504
215
74
565
566
251
129
162
185
323
292
127
128
74
251
274
273
92
515
162

LEGENDA

Opera in Progetto / Rilievo
- Condotta in esercizio
- Condotta in progetto

Altre Opere
- Condotta da porre fuori esercizio
- Condotta in esercizio
- Condotta in progetto da altra opera
- Condotta fuori esercizio

Condotta in tubo di protezione

Condotta in cunicolo

Gallerie, Tunnel, Mini-Microtunnel, Raise Borer e Toc

Cartelli segnalatori-indicatori

Impianti in progetto	🟨	Impianti esistenti	☐
Area di occupazione lavori comprese strade di accesso	▒	Impianti da dismettere	☐
Area di montaggio e transito	⇄		

DISMISSIONE

Rimozione integrale	▨	Inertizzazione linea	▥
Rimozione linea e inertizzazione protezioni meccaniche	▤	Inertizzazione linea e protezioni meccaniche	▩

ABBREVIAZIONI

PN	area di passaggio con pista normale
PT	area di passaggio con pista sopra tubo
PI	area di passaggio con inversione di pista
PR	area di passaggio con pista ristretta
PP	progetto pista

NOTE:

1. Prima di procedere con l'esecuzione degli scavi del metanodotto e' necessario accertare l'esatta ubicazione plano - altimetrica di tutti i servizi interrati interferenti.
L'indagine andra' svolta mediante l'esecuzione di saggi a mano ed alla presenza di rappresentanti dell'ente proprietario.
2. In corrispondenza di parallelismi e/o interferenze dell'area di passaggio con linee elettriche aeree, l'appaltatore dovra' procedere all'esatta determinazione dell'altezza dei conduttori e del loro voltaggio in modo da poter adottare i necessari provvedimenti di sicurezza propedeutici alla esecuzione dei lavori di costruzione.

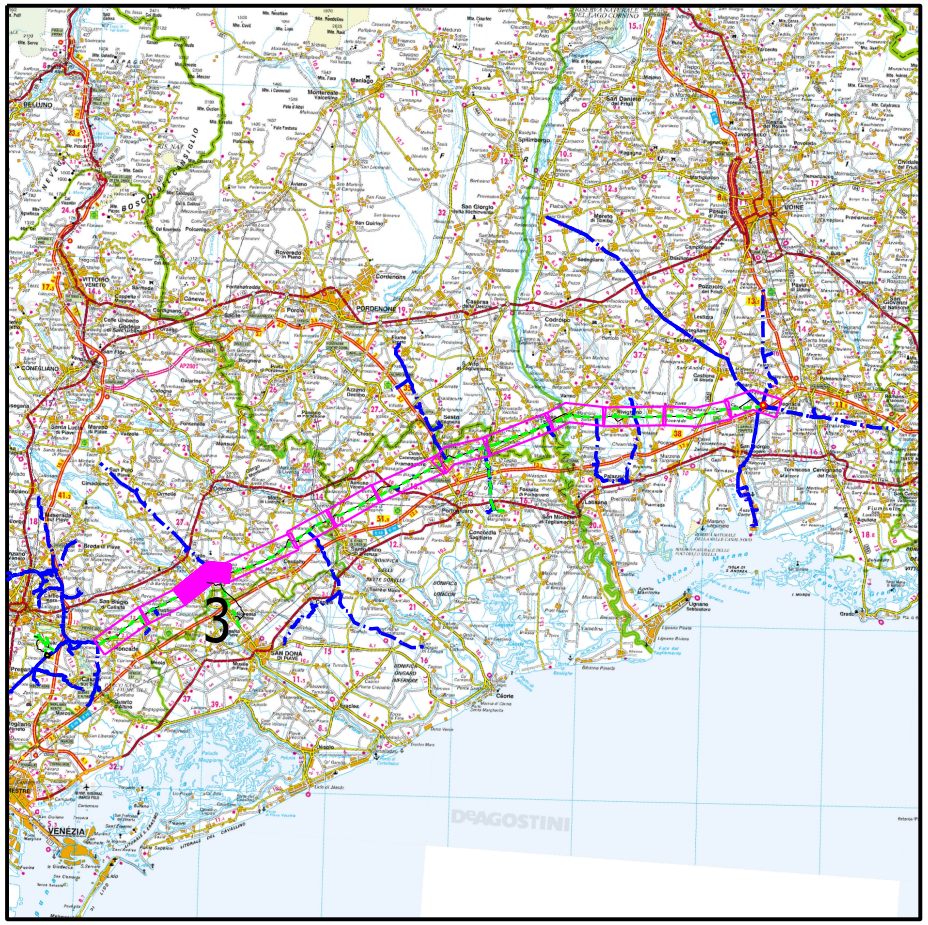
3
DeAGOSTINI

COROGRAFIA

Nei Comuni di MONASTIER DI TREVISO, ZENSON DI PIAVE, SALGAREDA

LA PLANIMETRIA CONTIENE ANCHE LA DISMISSIONE DEI SEGUENTI ALLACCI
(9110371) ALL. COMUNE DI ZENSON DI P. DN 100 (4"), MOP 64 bar

Rev.	DATA	DESCRIZIONE	ELABORATO	VERIFICATO	APPROVATO
2	Dicembre 2020	EMISSIONE PER COSTRUZIONE	TARINI	PALOZZO	SABBATINI
1	15/03/2019	EMISSIONE PER APPALTO _ LOTTO 1	TARINI	PALOZZO	SABBATINI
0	15/02/2019	EMISSIONE PER AUTORIZZAZIONE UNICA 327	TARINI	PALOZZO	SABBATINI

CLIENTE snam	PROGETTISTA SAIPEM	WBS CLIENTE NR/17157/R-L01 COD. TEC. 9110346 COMM. SAIPEM 023088	UNITA' 900

Impianto: MET. MESTRE-TRIESTE TR. SILEA-GONARS
(9110346) DISMISSIONE 45870 MET. MESTRE-TRIESTE
TRATTO SILEA-GONARS DN 400 (16"), MOP 64 BAR
3° TRATTO

DISEGNO LB-19E-83020

REVISIONE 2

PLANIMETRIA CATASTALE OPERE IN DISMISSIONE CON AREE DI OCCUPAZIONE LAVORI

FG. 1 DI 1

SCALA 1:2000

Il presente disegno e' di proprieta' aziendale - La societa' tutelera' i propri diritti a termine di legge.