RIPRISTINI	OPERE COMPLEMENTARI IN PROGETTO	
DISMISSIONI	DISMISSIONE NON DISTRUTTIVA (inertizzazione con miscela cementizia)	
	RIMOZIONE INTEGRALE	▨
	AREA DI PASSAGGIO	PI(SX=6.00 m. - DX=4.00 m.)
SITUAZIONE AS-BUILT	DRENAGGI FUORI E SOTTO CONDOTTA	
	PROFONDITA' DI INTERRAMENTO	-255 -185 -140
	PROTEZIONI MECCANICHE (CUNICOLI, GUNITE, ECC...)	
	TUBO DI PROTEZIONE E LUNGHEZZE	
	TIPO TUBAZIONE E LUNGHEZZE	L=167.15 m DN 400 (16") Sp.11.10 mm
	PUNTO DI INTERCETTAZIONE DI LINEA	
	CONFINI AMMINISTRATIVI	

DATI CARATTERISTICI

DATI DI COSTRUZIONE

PRESSIONE MASSIMA DI ESERCIZIO (MOP) **64.0** BAR

RIVESTIMENTO GIUNTI DI SALDATURA

Fasce Termorestringenti

DATI GENERALI

DN	400	SP	7.14	[UNI-EN]	4299.85 m
DN	400	SP	8.74	[UNI-EN]	208.91 m
DN	400	SP	11.10	[UNI-EN]	495.24 m

LUNGHEZZA TOTALE IMPIANTO 5004.00 m.

FASE EMISSIONE PER COSTRUZIONE

PLANIMETRIA 1:2000

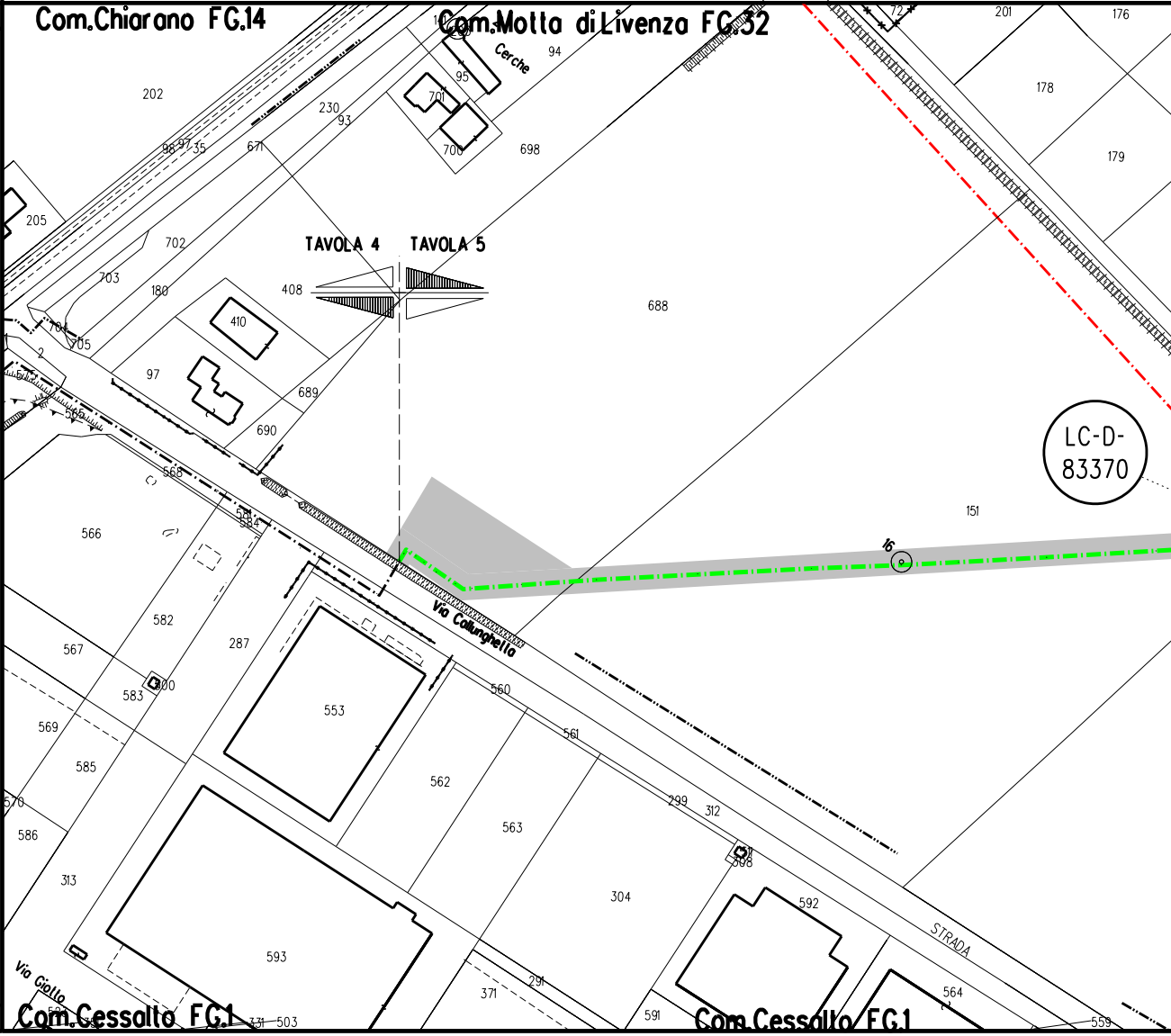

Com.Chiarano FG.14
Com.Motta di Livenza FG.32
Cerche
TAVOLA 4
TAVOLA 5
LC-D-83370
16
Via Callunghella
STRADA
Via Giotto
Com.Cessalto FG.1
Com.Cessalto FG.1
202
205
230
93
98
97
35
671
95
701
700
698
94
702
703
180
408
410
97
689
690
688
151
201
176
178
179
72
566
568
584
582
567
583
300
287
553
560
561
569
585
570
586
313
593
562
563
304
299
312
308
592
564
559
591
371
291
331
503

CONFINI AMMINISTRATIVI

L=69.81m

PN (SX=4.00 m. - DX=6.00 m.)

NO PISTA

PN (SX=4.00 m. - DX=6.00 m.)

190 85 180 300 410 190 185

APPESANTIMENTO IN GUNITE
L = 28.51m

L=4299.85 m DN 400 (16") Sp.7.14 mm

L=39.81m DN 400 (16") Sp.8.74 mm

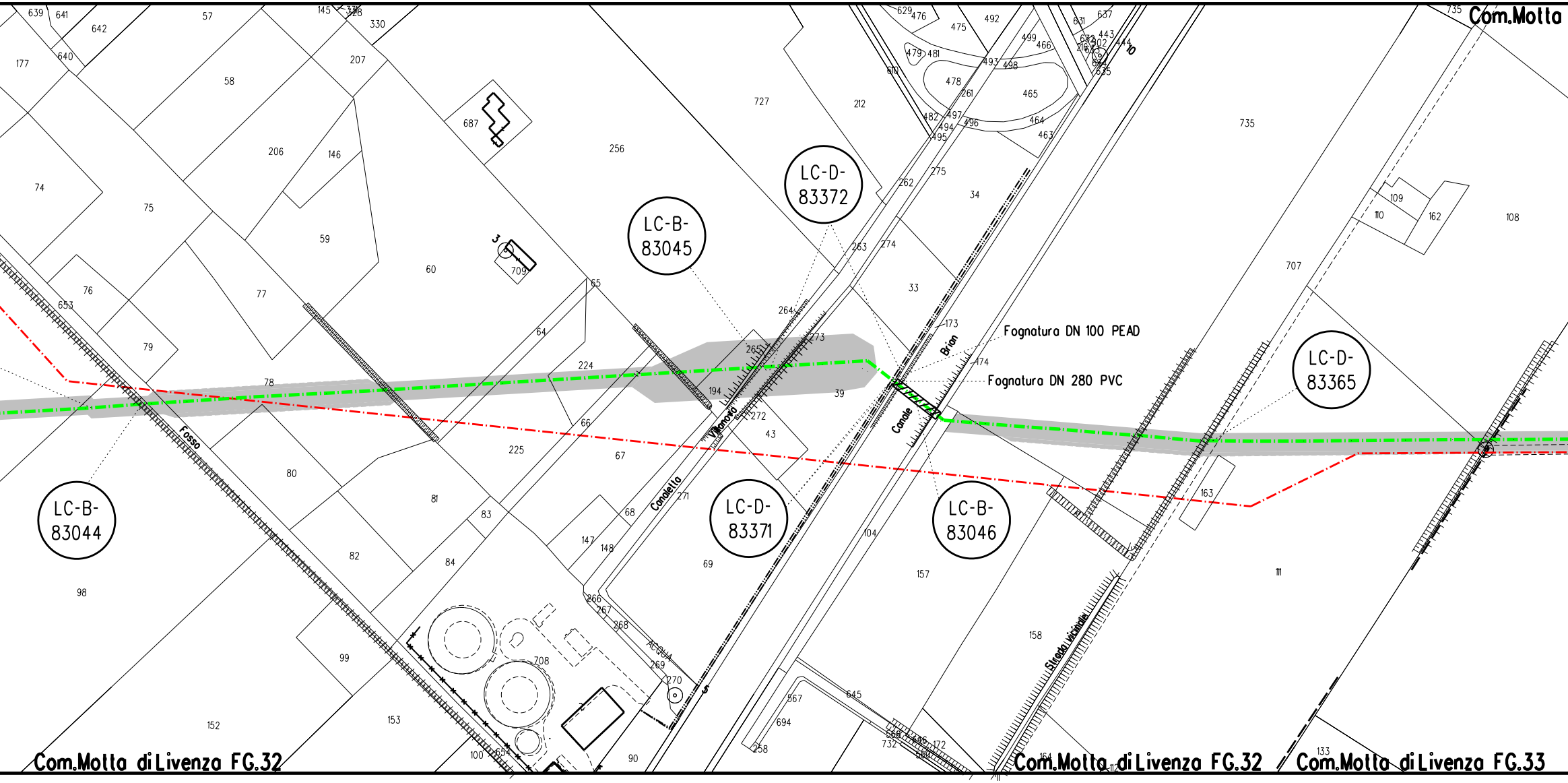

Com.Motta
LC-B-83045
LC-D-83372
LC-D-83365
LC-B-83044
LC-D-83371
LC-B-83046
Fognatura DN 100 PEAD
Fognatura DN 280 PVC
Fosso
Villanova
Canaletta
Canale
Brian
Acqua
Strada vicinale
639
641
642
57
145
328
330
177
640
58
207
687
256
727
212
629
476
475
492
499
466
631
637
443
444
479
481
493
498
478
465
261
610
482
497
494
495
496
464
463
735
74
75
206
146
59
60
709
3
10
262
275
34
263
274
33
109
110
162
108
707
76
653
77
79
64
65
224
78
194
265
264
273
173
174
272
39
43
66
67
225
80
81
83
68
147
148
271
69
104
157
163
111
82
84
98
99
266
267
268
269
270
708
158
152
153
100
654
90
567
694
258
645
566
732
646
172
560
164
112
133
Com.Motta di Livenza FG.32
Com.Motta di Livenza FG.32
Com.Motta di Livenza FG.33

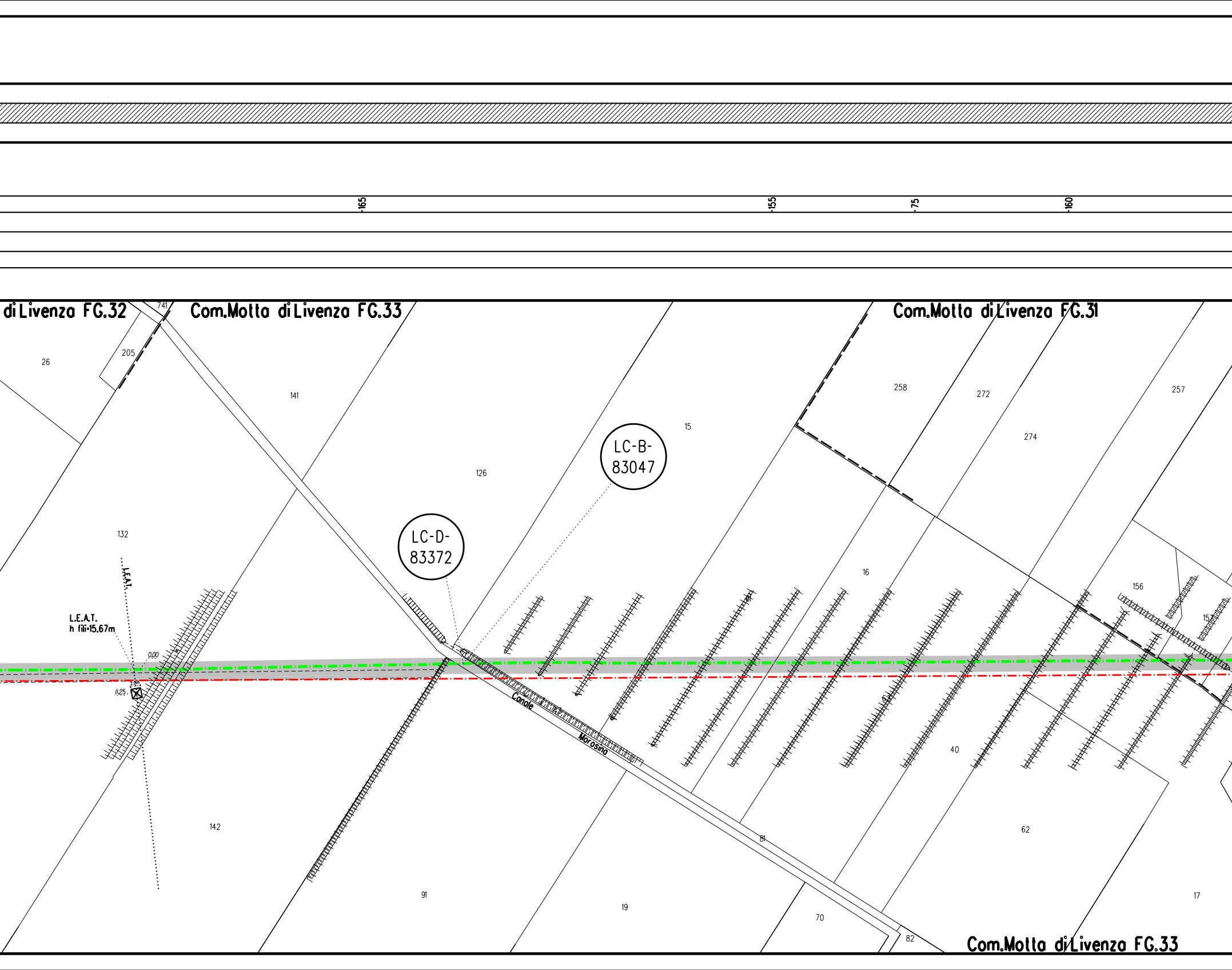
-165
-155
-75
-160
diLivenza FG.32
741
Com.Motta di Livenza FG.33
Com.Motta di Livenza FG.31
26
205
141
126
15
258
272
274
257
132
16
156
LC-B-
83047
LC-D-
83372
L.E.A.T.
L.E.A.T.
h fili=15.67m
0.00
11.25
Canale
Morosina
40
62
142
91
19
81
70
82
17
Com.Motta di Livenza FG.33

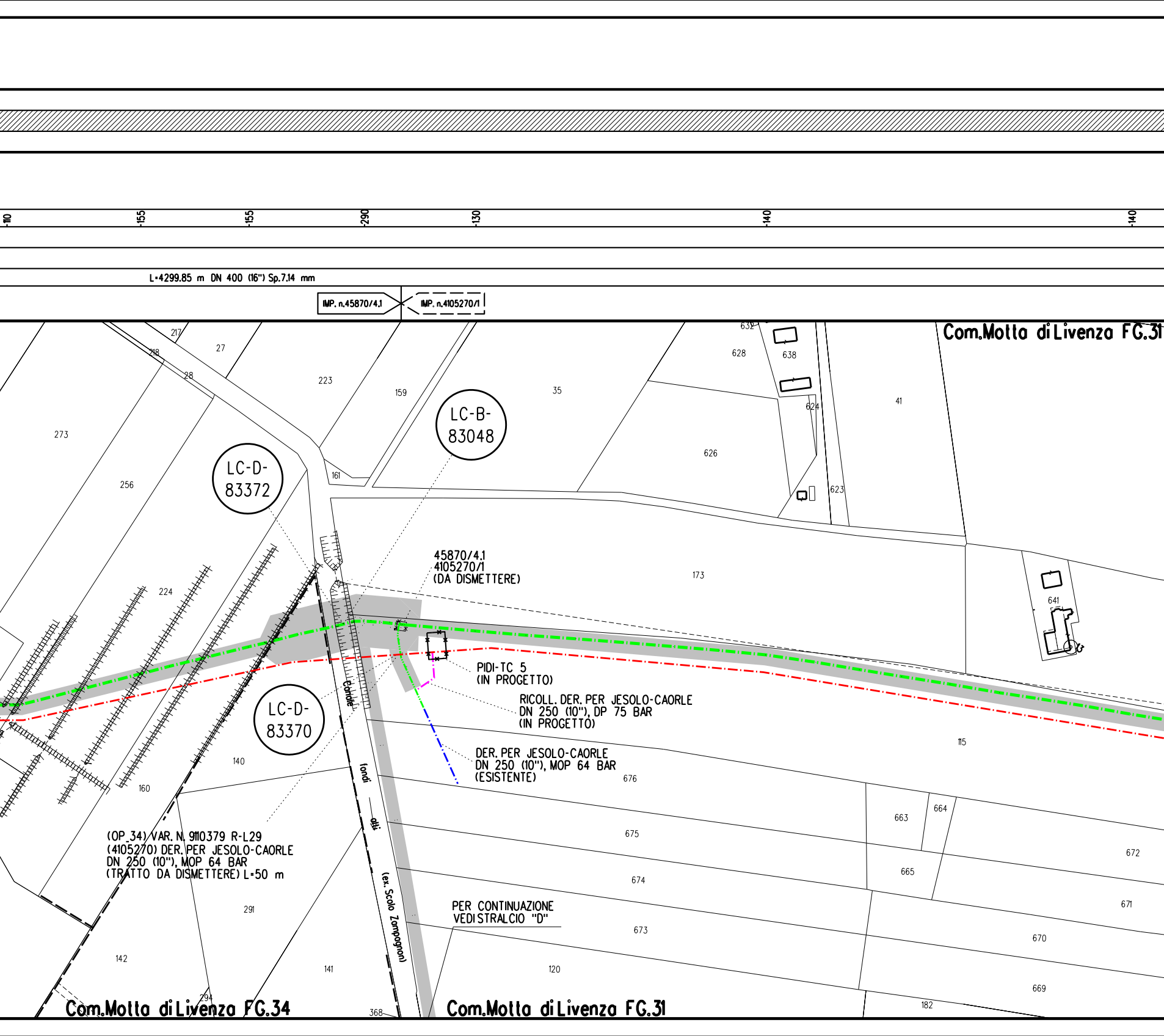

-110
-155
-155
-290
-130
-140
-140
L=4299.85 m DN 400 (16") Sp.7.14 mm
IMP. n.45870/4.1
IMP. n.4105270/1
Com.Motta di Livenza FG.31
LC-B-83048
LC-D-83372
LC-D-83370
45870/4.1
4105270/1
(DA DISMETTERE)
PIDI-TC 5
(IN PROGETTO)
RICOLL. DER. PER JESOLO-CAORLE
DN 250 (10"), DP 75 BAR
(IN PROGETTO)
DER. PER JESOLO-CAORLE
DN 250 (10"), MOP 64 BAR
(ESISTENTE)
(OP_34) VAR. N. 9110379 R-L29
(4105270) DER. PER JESOLO-CAORLE
DN 250 (10"), MOP 64 BAR
(TRATTO DA DISMETTERE) L=50 m
PER CONTINUAZIONE
VEDI STRALCIO "D"
Canale
fondi
alti
(ex. Scolo Zampagnon)
Com.Motta di Livenza FG.34
Com.Motta di Livenza FG.31
217
27
218
28
223
159
35
632
628
638
624
41
626
623
273
256
161
173
641
224
115
140
160
676
663
664
675
672
665
674
671
291
673
670
142
141
120
669
294
368
182

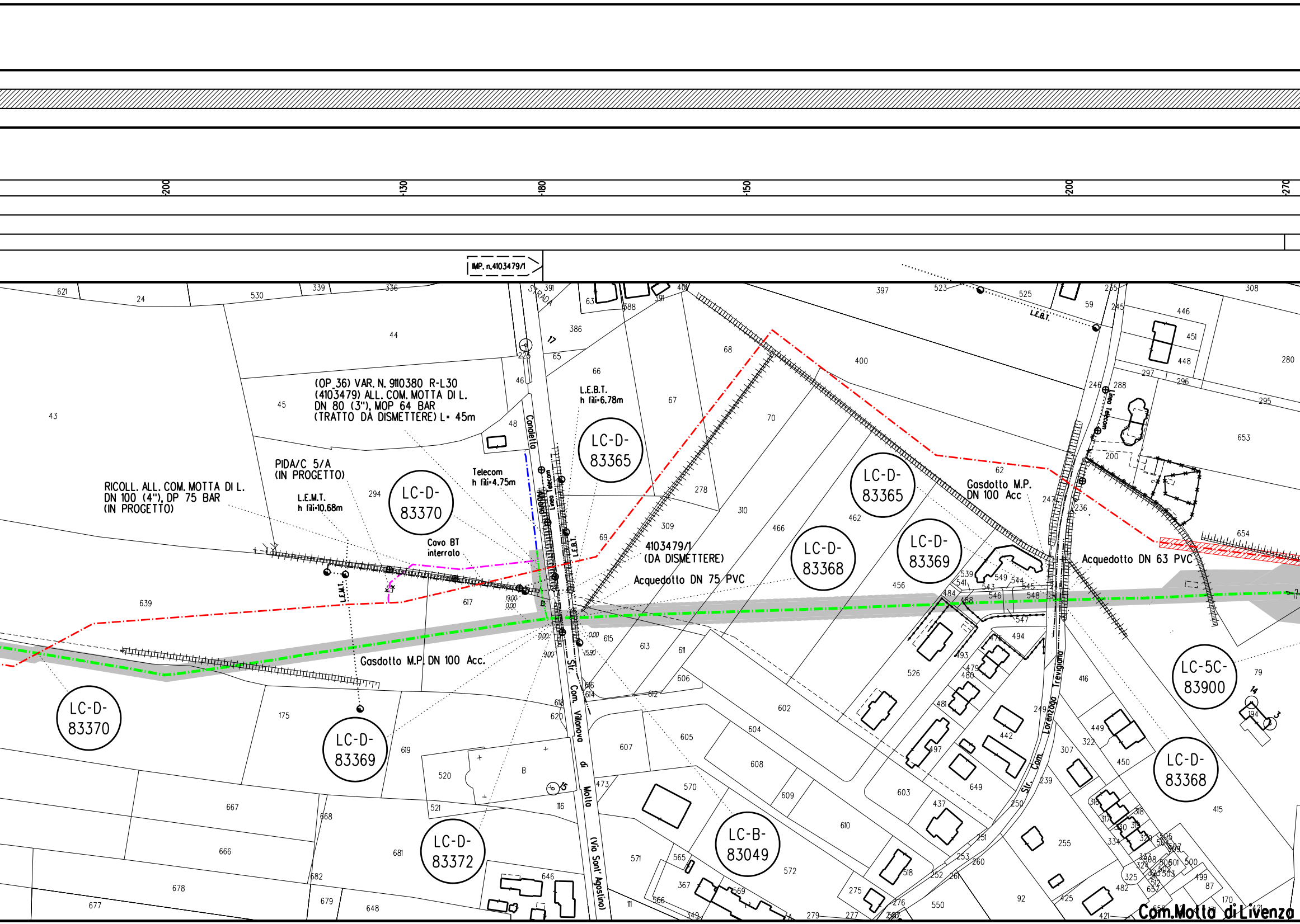
-200
-130
-180
-150
-200
-270
IMP. n.4103479/1
(OP_36) VAR. N. 9110380 R-L30
(4103479) ALL. COM. MOTTA DI L.
DN 80 (3"), MOP 64 BAR
(TRATTO DA DISMETTERE) L= 45m
RICOLL. ALL. COM. MOTTA DI L.
DN 100 (4"), DP 75 BAR
(IN PROGETTO)
PIDA/C 5/A
(IN PROGETTO)
L.E.M.T.
h fili=10.68m
Telecom
h fili=4.75m
Cavo BT
interrato
L.E.B.T.
h fili=6.78m
Linea Telecom
L.E.B.T.
L.E.M.T.
4103479/1
(DA DISMETTERE)
Acquedotto DN 75 PVC
Gasdotto M.P. DN 100 Acc.
Gasdotto M.P.
DN 100 Acc
Acquedotto DN 63 PVC
Linea Telecom
STRADA Canoletta
Str. Com. Villanova di Motta (Via Sant' Agostino)
Str. Com. Lorenzago Trevigiano
LC-D-83365
LC-D-83370
LC-D-83365
LC-D-83368
LC-D-83369
LC-D-83370
LC-D-83369
LC-D-83372
LC-B-83049
LC-5C-83900
LC-D-83368
19.00
0.00
0.00
9.00
0.00
15.90
Com.Motta di Livenzo

PN (SX=4.00 m. - DX=6.00 m.)

PI(SX=6.00 m. - DX=4.00 m.)

-90

-170

-180

-125

L=169.10 m DN 400 (16") Sp.8.74 mm

L=4299.85 m DN 400 (16") Sp.7.14 mm

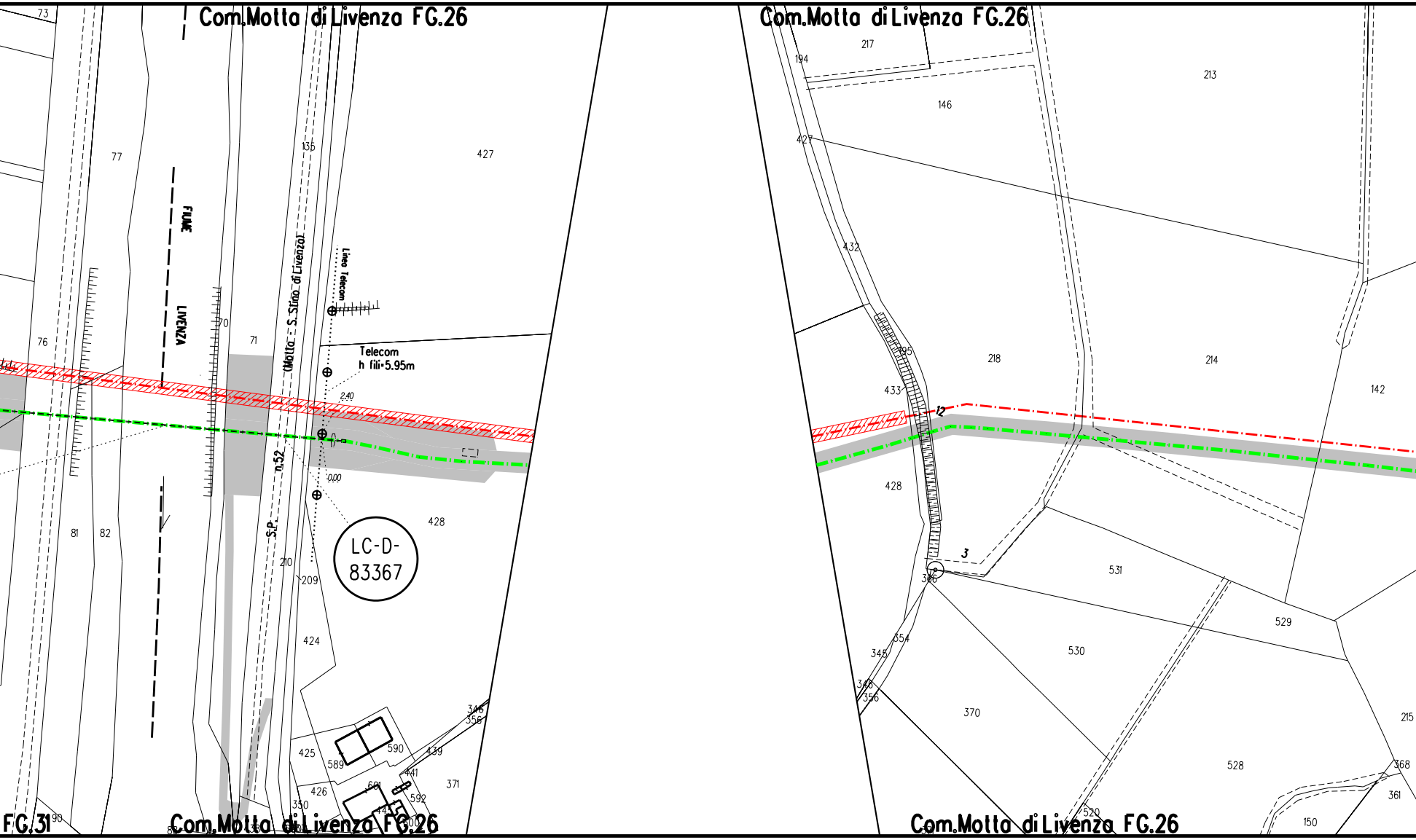
Com.Motta di Livenza FG.26
Com.Motta di Livenza FG.26
FIUME
LIVENZA
(Motta - S.Stino di Livenza)
S.P. n.52
Linea Telecom
Telecom
h fili=5.95m
2.40
0.00
LC-D-83367
12
3
73
77
76
81
82
135
427
70
71
210
209
428
424
425
589
590
426
601
350
439
441
592
371
346
356
FG.31
90
Com.Motta di Livenza FG.26
Com.Motta di Livenza FG.26
217
194
146
213
427
432
218
214
142
433
195
428
386
531
529
530
354
345
348
356
370
528
520
215
368
361
150

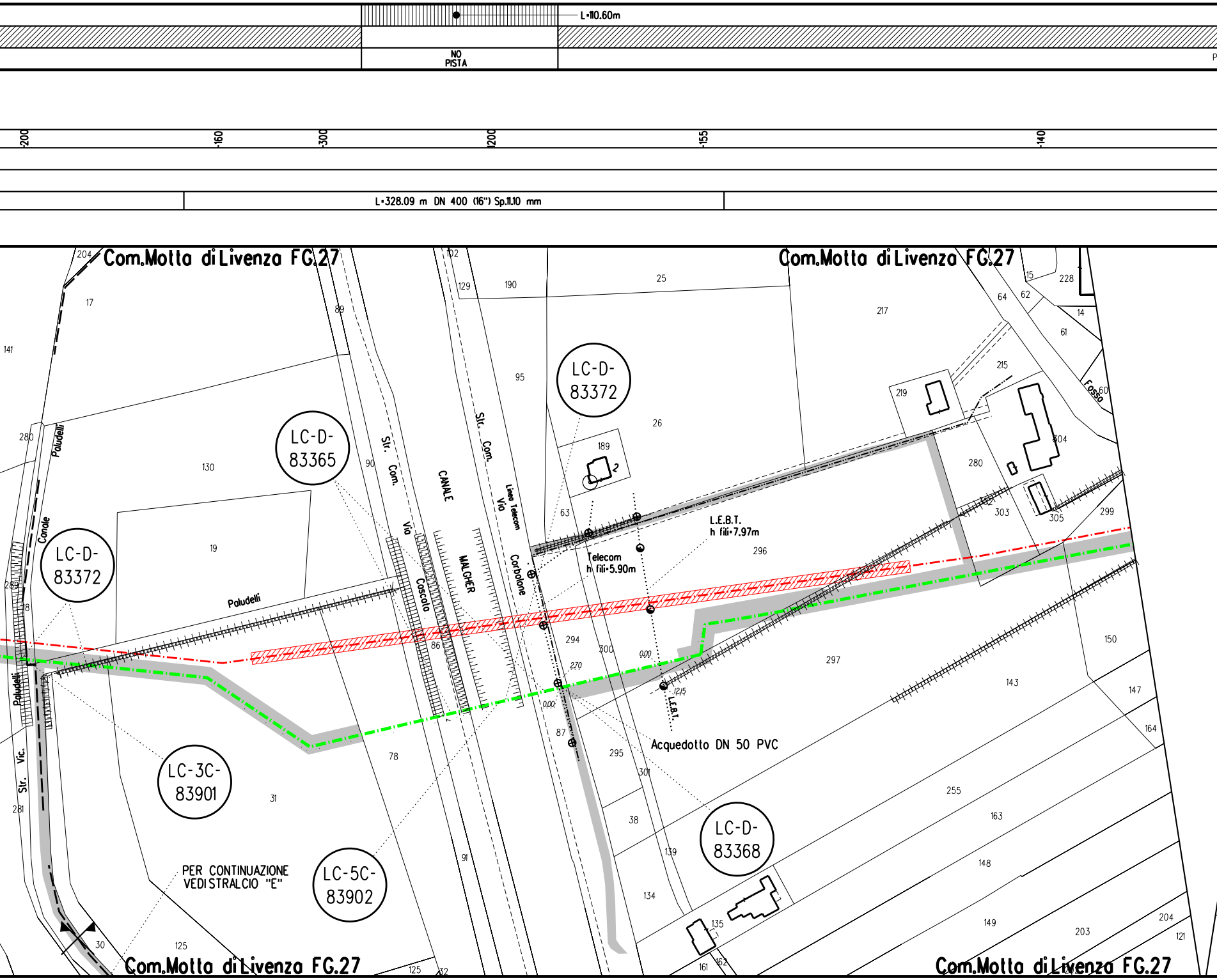
L=110.60m
NO PISTA
200
160
300
200
155
140
L=328.09 m DN 400 (16") Sp.11.10 mm
Com.Motta di Livenza FG.27
Com.Motta di Livenza FG.27
Com.Motta di Livenza FG.27
Com.Motta di Livenza FG.27
LC-D-83372
LC-D-83365
LC-D-83372
LC-3C-83901
LC-5C-83902
LC-D-83368
Paludelli
Paludelli
Paludelli
Canale
Str. Vic.
Str. Com. Via Coscola
CANALE MALCHER
Str. Com. Via Corbolone
Linea Telecom
L.E.B.T. h fili=7.97m
Telecom h fili=5.90m
L.E.B.T.
Acquedotto DN 50 PVC
Fosso
PER CONTINUAZIONE VEDI STRALCIO "E"
0.00
2.70
0.00
12.15
204
17
141
280
130
19
289
18
281
30
125
89
90
78
31
86
91
125
32
102
129
190
95
25
26
189
2
63
294
300
87
295
301
38
139
134
135
161
162
217
15
228
64
62
14
61
215
219
280
304
60
303
302
305
299
296
297
143
150
147
164
255
163
148
149
204
203
121

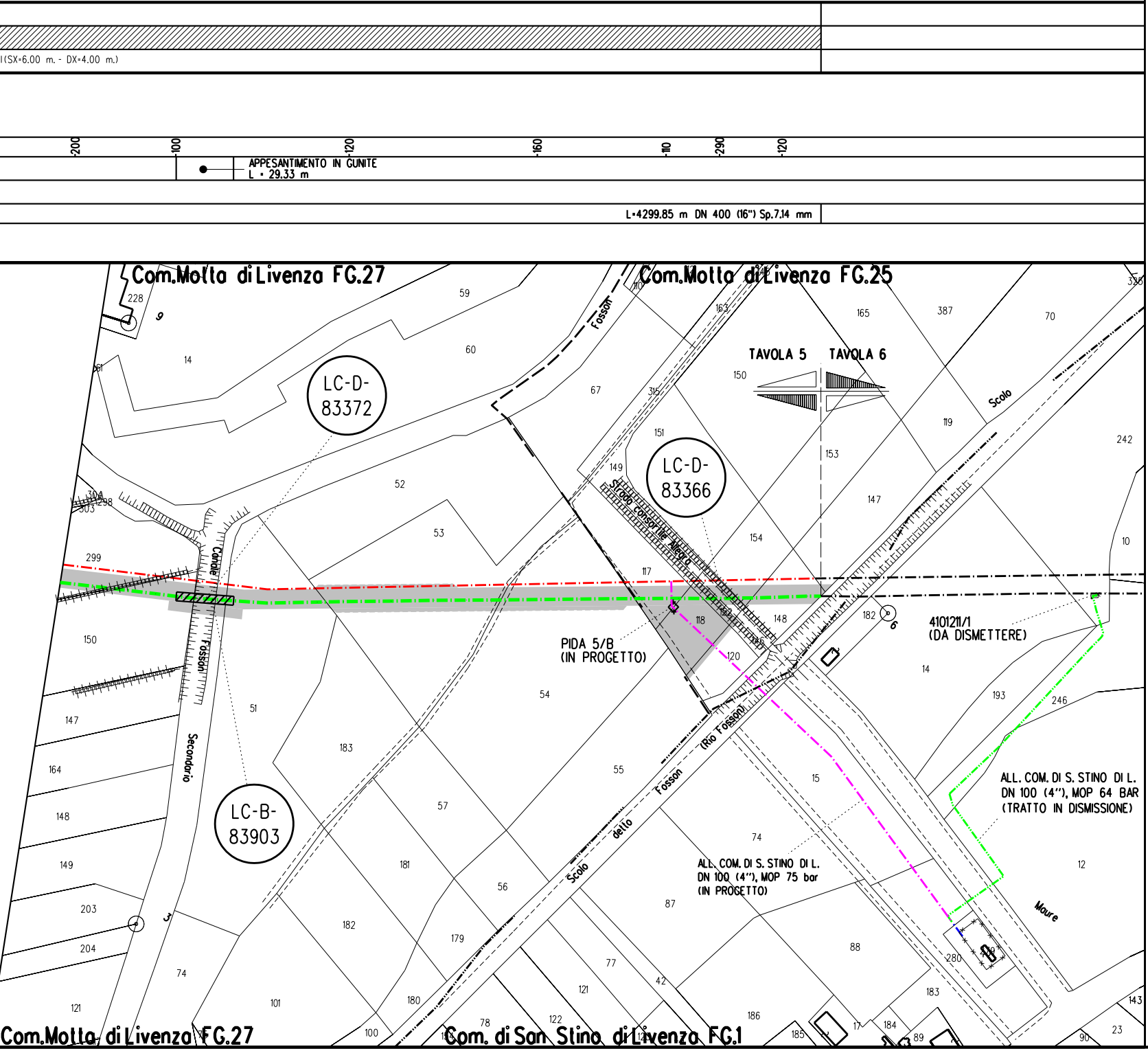
I(SX=6.00 m. - DX=4.00 m.)
-200
-100
-120
-160
-110
-290
-120
APPESANTIMENTO IN GUNITE
L = 29.33 m
L=4299.85 m DN 400 (16") Sp.7.14 mm
Com.Motta di Livenza FG.27
Com.Motta di Livenza FG.25
TAVOLA 5
TAVOLA 6
LC-D-83372
LC-D-83366
LC-B-83903
Fosson
Canale
Fosson
Secondario
Strada consortile Negra
Scolo
(Rio Fosson)
Fosson
Scolo dello
Scolo
Moure
PIDA 5/B
(IN PROGETTO)
4101211/1
(DA DISMETTERE)
ALL. COM. DI S. STINO DI L.
DN 100 (4"), MOP 64 BAR
(TRATTO IN DISMISSIONE)
ALL. COM. DI S. STINO DI L.
DN 100 (4"), MOP 75 bar
(IN PROGETTO)
9
6
5
228
59
60
14
61
67
315
163
165
387
70
326
150
119
242
151
149
153
147
52
53
154
10
304
298
303
299
117
118
148
182
152
116
120
14
193
246
150
54
51
147
183
15
55
164
57
148
74
12
181
149
56
87
203
182
179
77
204
42
88
74
121
180
101
183
280
143
121
186
122
78
100
17
184
185
89
90
23
Com.Motta di Livenza FG.27
Com. di San Stino di Livenza FG.1

STRALCIO "D"

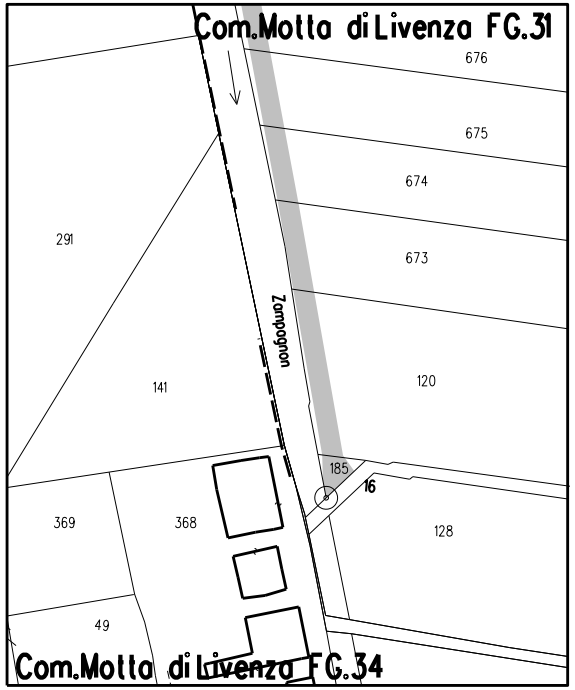
Com.Motta di Livenza FG.31
676
675
674
673
291
Zampagnon
141
120
185
16
369
368
128
49
Com.Motta di Livenza FG.34

STRALCIO "E"

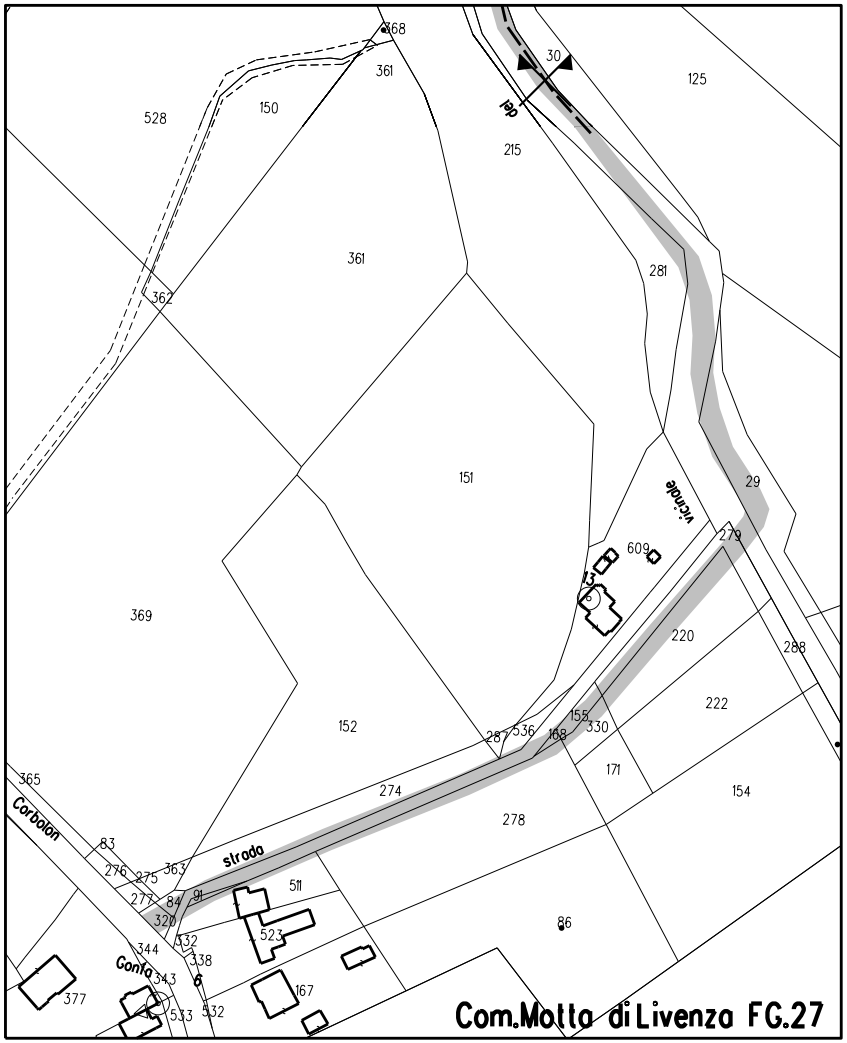

528
150
368
361
30
125
215
361
362
281
151
29
609
279
369
220
288
222
152
287
536
168
155
330
171
154
365
Corbolon
274
278
83
276
275
363
strada
511
277
84
91
320
523
86
344
332
338
Conta
343
377
167
533
532
vicinale
Com.Motta di Livenza FG.27

LEGENDA

Opera in Progetto / Rilievo

Condotta in esercizio	– – – – – –
Condotta in progetto	–·–·–·–·–

Altre Opere

Condotta da porre fuori esercizio	–··–··–··–
Condotta in esercizio	–·–·–·–·–
Condotta in progetto da altra opera	–·–·–·–·–
Condotta fuori esercizio	– – – – – –
Condotta in tubo di protezione	–·═══·–
Condotta in cunicolo	–·╫╫╫╫·–
Gallerie, Tunnel, Mini-Microtunnel, Raise Borer e Toc	–·▨·–
Cartelli segnalatori-indicatori	–·–·–·–

Impianti in progetto	🟨	**Impianti esistenti**	☐
Area di occupazione lavori comprese strade di accesso	▒	**Impianti da dismettere**	☐
Area di montaggio e transito	⇄		

DISMISSIONE

Rimozione integrale	▨	**Inertizzazione linea**	▥
Rimozione linea e inertizzazione protezioni meccaniche	▤	**Inertizzazione linea e protezioni meccaniche**	▩

ABBREVIAZIONI

PN	area di passaggio con pista normale
PT	area di passaggio con pista sopra tubo
PI	area di passaggio con inversione di pista
PR	area di passaggio con pista ristretta
PP	progetto pista

NOTE:

1. Prima di procedere con l'esecuzione degli scavi del metanodotto e' necessario accertare l'esatta ubicazione plano - altimetrica di tutti i servizi interrati interferenti.
   L'indagine andra' svolta mediante l'esecuzione di saggi a mano ed alla presenza di rappresentanti dell'ente proprietario.

2. In corrispondenza di parallelismi e/o interferenze dell'area di passaggio con linee elettriche aeree, l'appaltatore dovra' procedere all'esatta determinazione dell'altezza dei conduttori e del loro voltaggio in modo da poter adottare i necessari provvedimenti di sicurezza propedeutici alla esecuzione dei lavori di costruzione.

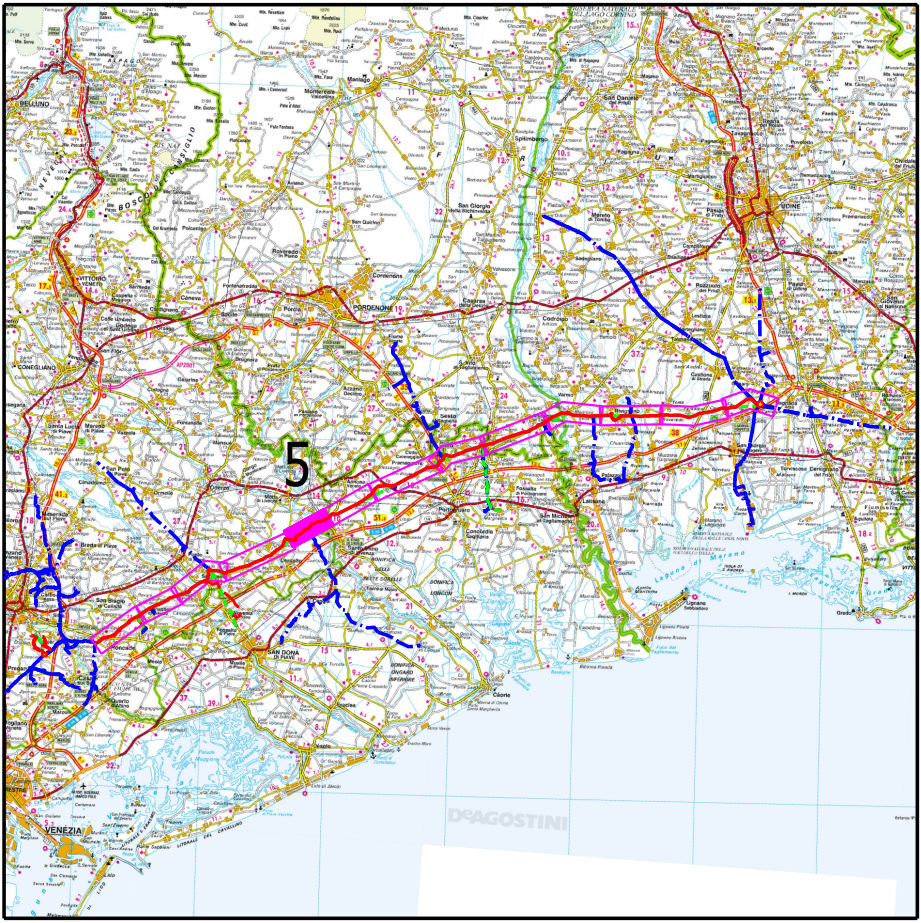
5
BELLUNO
PORDENONE
UDINE
CONEGLIANO
SAN DONÀ DI PIAVE
VENEZIA
DeAGOSTINI

COROGRAFIA

Nei Comuni di CHIARANO, MOTTA DI LIVENZA

LA PLANIMETRIA CONTIENE ANCHE LA DISMISSIONE DEI SEGUENTI ALLACCI
(9110379) DER. PER JESOLO-CAORLE DN 250 (10"), MOP 64 bar
(9110380) ALL. COM. MOTTA DI LIVENZA DN 80 (3"), MOP 64 bar

Rev.	DATA	DESCRIZIONE	ELABORATO	VERIFICATO	APPROVATO
3	Dicembre 2020	EMISSIONE PER COSTRUZIONE	TARINI	PALOZZO	SABBATINI
2	25/10/2019	AGGIORNAMENTO	TARINI	PALOZZO	SABBATINI
1	15/03/2019	EMISSIONE PER APPALTO _ LOTTO 1	TARINI	PALOZZO	SABBATINI
0	15/02/2019	EMISSIONE PER AUTORIZZAZIONE UNICA 327	TARINI	PALOZZO	SABBATINI

CLIENTE snam

PROGETTISTA SAIPEM

WBS CLIENTE
NR/17157/R-L01
COD. TEC. 9110346
COMM. SAIPEM 023088

UNITA'
900

Impianto: MET. MESTRE-TRIESTE TR. SILEA-GONARS
(9110346) DISMISSIONE 45870 MET. MESTRE-TRIESTE
TRATTO SILEA-GONARS DN 400 (16"), MOP 64 BAR
5° TRATTO

DISEGNO
LB-19E-83040

REVISIONE 3

PLANIMETRIA CATASTALE OPERE IN DISMISSIONE CON AREE DI OCCUPAZIONE LAVORI

FG. 1 DI 1

SCALA 1:2000

Il presente disegno e' di proprieta' aziendale - La societa' tutelera' i propri diritti a termine di legge.