RIPRISTINI	OPERE COMPLEMENTARI IN PROGETTO		
DISMISSIONI	DISMISSIONE NON DISTRUTTIVA (inertizzazione con miscela cementizia)		
	RIMOZIONE INTEGRALE	▨	
	AREA DI PASSAGGIO	PI(SX=6.00 m. - DX=4.00 m.)	NO PISTA
SITUAZIONE AS-BUILT	DRENAGGI FUORI E SOTTO CONDOTTA		
	PROFONDITA' DI INTERRAMENTO	-140 -270 -140	-270
	PROTEZIONI MECCANICHE (CUNICOLI, GUNITE, ECC...)	CUNICOLO L = 51.47 m	
	TUBO DI PROTEZIONE E LUNGHEZZE		
	TIPO TUBAZIONE E LUNGHEZZE	L=7220.56 m DN 400 (16") Sp.7.14 mm	
	PUNTO DI INTERCETTAZIONE DI LINEA		
	CONFINI AMMINISTRATIVI		

DATI CARATTERISTICI

DATI DI COSTRUZIONE

PRESSIONE MASSIMA DI ESERCIZIO (MOP) **64.0** BAR

RIVESTIMENTO GIUNTI DI SALDATURA

Fasce Termorestringenti

DATI GENERALI

DN	400	SP	7.14	[UNI-EN]	7220.56 m
DN	400	SP	8.74	[UNI-EN]	49.72 m
DN	400	SP	11.1	[UNI-EN]	520.72 m

LUNGHEZZA TOTALE IMPIANTO 7791.00 m.

FASE EMISSIONE PER COSTRUZIONE

PLANIMETRIA 1:2000

CONFINI AMMINISTRATIVI

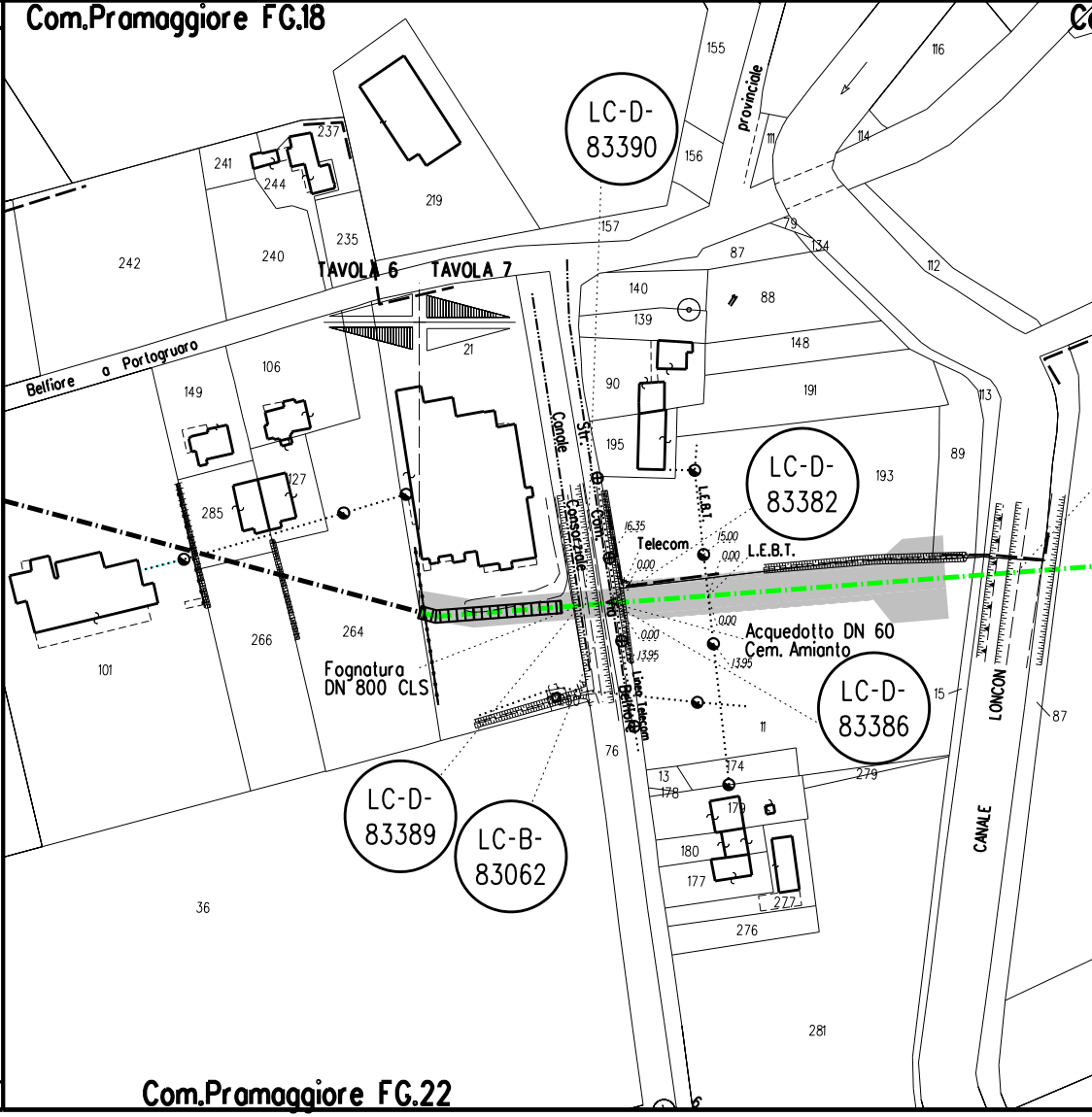
Com.Pramaggiore FG.18
Com.Pramaggiore FG.22
LC-D-83390
LC-D-83382
LC-D-83386
LC-D-83389
LC-B-83062
TAVOLA 6
TAVOLA 7
Belfiore a Portogruaro
provinciale
Canale Consorziale
Str. Com. Via Belfiore
Linea Telecom
Telecom
L.E.B.T.
L.E.B.T.
16.35
15.00
0.00
0.00
0.00
0.00
13.95
13.95
Acquedotto DN 60
Cem. Amianto
Fognatura
DN 800 CLS
LONCON
CANALE
155
116
156
111
114
237
241
244
219
157
79
134
87
112
242
240
235
140
88
139
21
148
106
149
90
191
195
113
89
193
127
285
101
266
264
15
87
11
76
174
13
178
179
279
180
177
277
276
36
281

L = 58.00 m

-300 -130 -140 -170

CUNICOLO L = 16.00 m

CUNICOLO L = 82.00 m

DN 550(22") Sp.8.70mm L=15.30m

L=520.72 m DN 400 (16") Sp.11.10 mm

L=7220.56 m DN 400 (16") Sp.7.14 mm

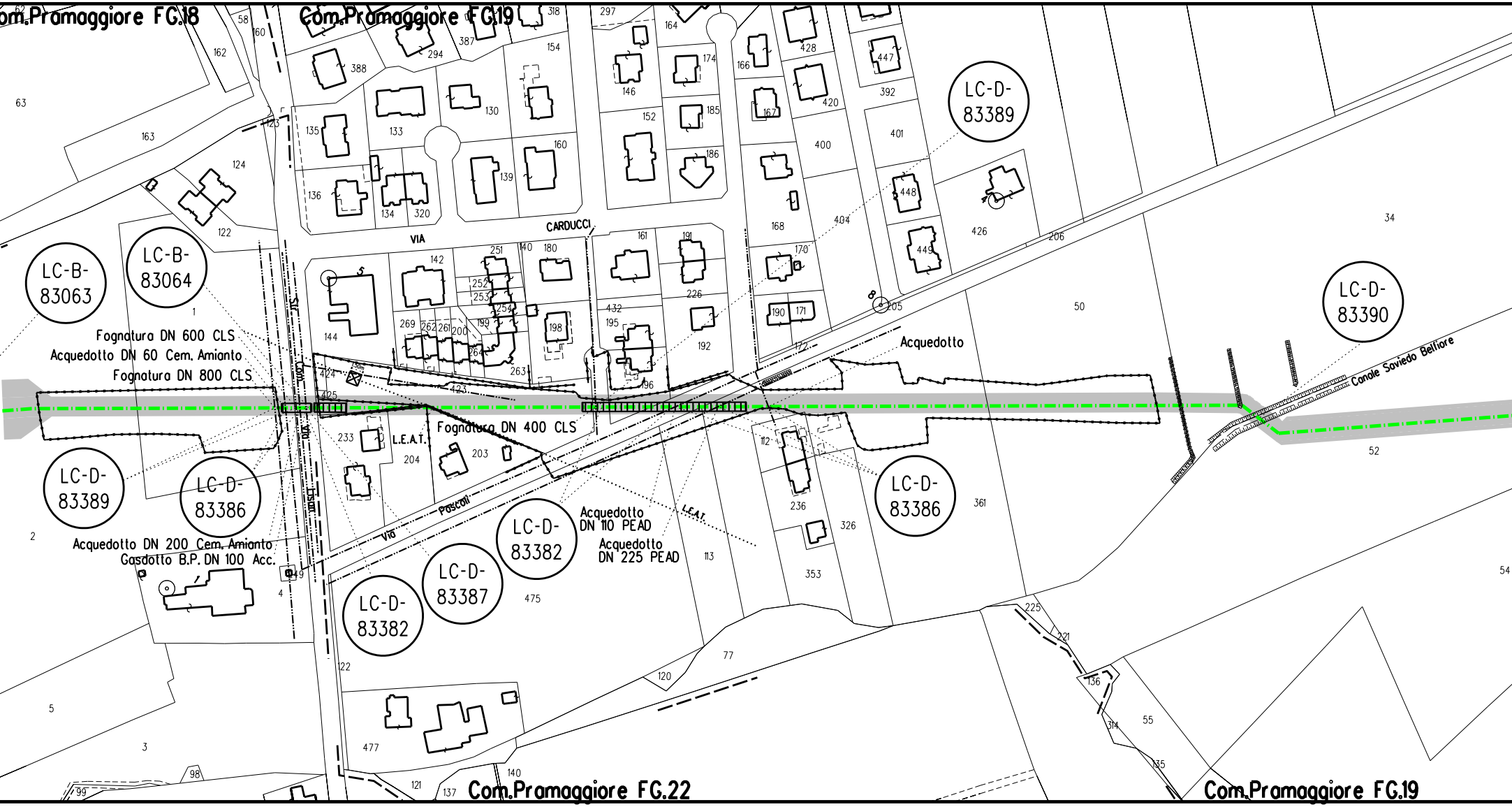
om.Pramaggiore FG.18
Com.Pramaggiore FG.19
Com.Pramaggiore FG.22
Com.Pramaggiore FG.19
LC-B-83063
LC-B-83064
LC-D-83389
LC-D-83386
LC-D-83382
LC-D-83387
LC-D-83382
LC-D-83386
LC-D-83389
LC-D-83390
Fognatura DN 600 CLS
Acquedotto DN 60 Cem. Amianto
Fognatura DN 800 CLS
Fognatura DN 400 CLS
L.E.A.T.
Acquedotto
Acquedotto DN 110 PEAD
Acquedotto DN 225 PEAD
Acquedotto DN 200 Cem. Amianto
Gasdotto B.P. DN 100 Acc.
Canale Saviedo Belliore
VIA CARDUCCI
Via Pascoli
Via Com. Lison
S.P.
63
163
124
122
162
58
160
123
1
2
4
5
3
98
99
388
294
387
318
297
164
154
135
133
130
160
136
134
320
139
146
174
152
185
186
166
167
168
428
420
400
447
392
401
404
448
449
426
206
170
190
171
172
205
50
34
52
54
361
326
353
236
112
113
475
77
120
225
221
136
314
135
55
142
251
140
180
161
191
226
192
195
432
196
144
269
262
261
200
199
252
253
254
198
264
263
424
425
423
233
204
203
149
122
477
121
137
140

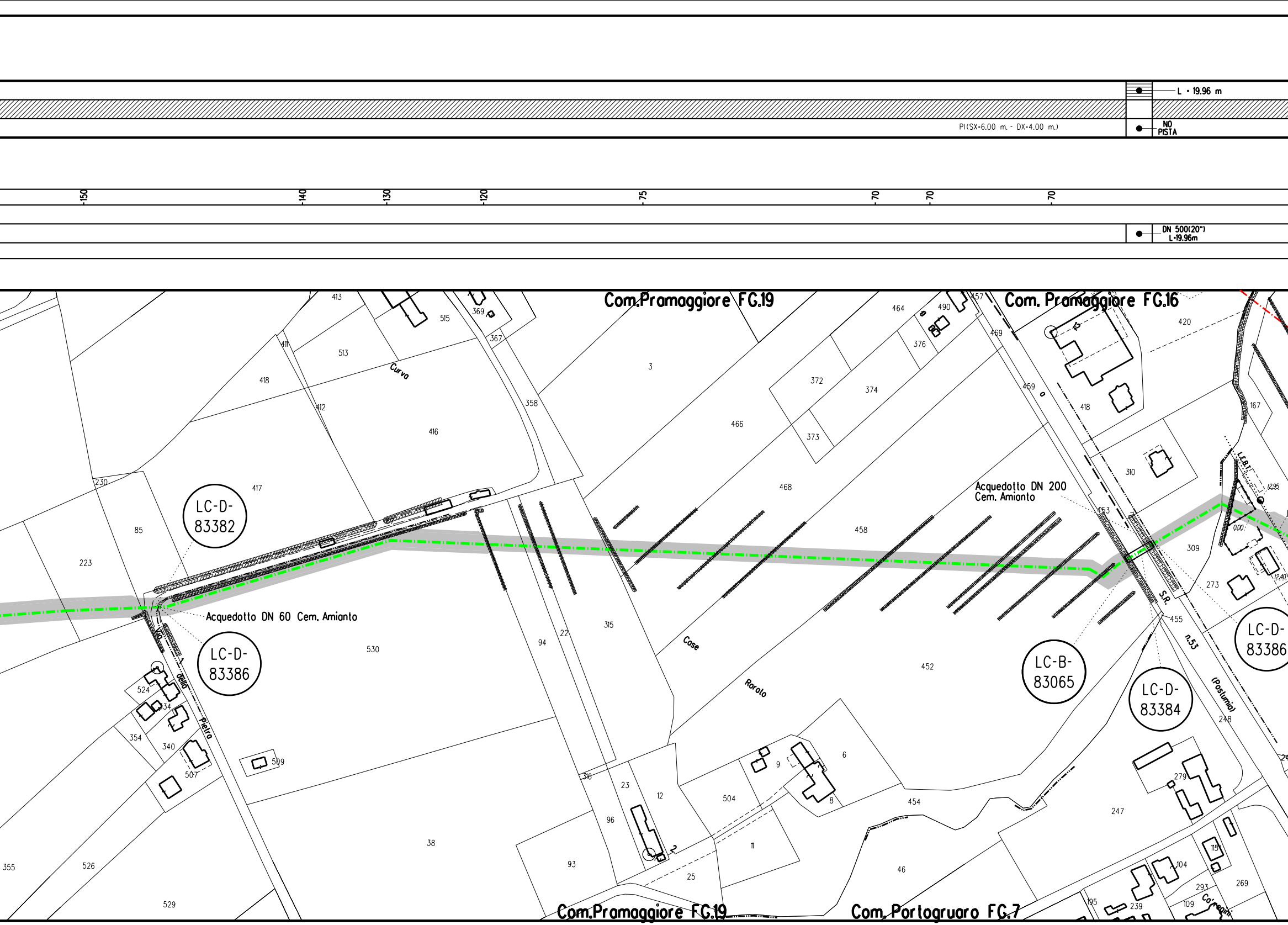
L = 19.96 m
PI(SX=6.00 m. - DX=4.00 m.)
NO PISTA
-150
-140
-130
-120
-75
-70
-70
-70
DN 500(20")
L=19.96m
Com.Pramaggiore FG.19
Com. Pramaggiore FG.16
Com.Pramaggiore FG.19
Com. Portogruaro FG.7
LC-D-83382
LC-D-83386
LC-D-83386
LC-B-83065
LC-D-83384
Acquedotto DN 60 Cem. Amianto
Acquedotto DN 200
Cem. Amianto
Curva
Cose
Rorato
Via della Pietra
S.R. n.53 (Postumia)
L.E.B.T.
Ca' Rossa
413
515
369
367
3
464
490
457
420
469
376
372
374
418
513
411
412
416
358
466
373
459
418
167
310
468
458
453
309
230
417
85
223
273
455
530
94
22
315
452
524
534
354
340
507
509
248
6
9
8
279
247
504
23
12
316
96
93
454
11
25
38
46
355
526
529
104
115
293
269
109
239
195
12.95
0.00
12.40

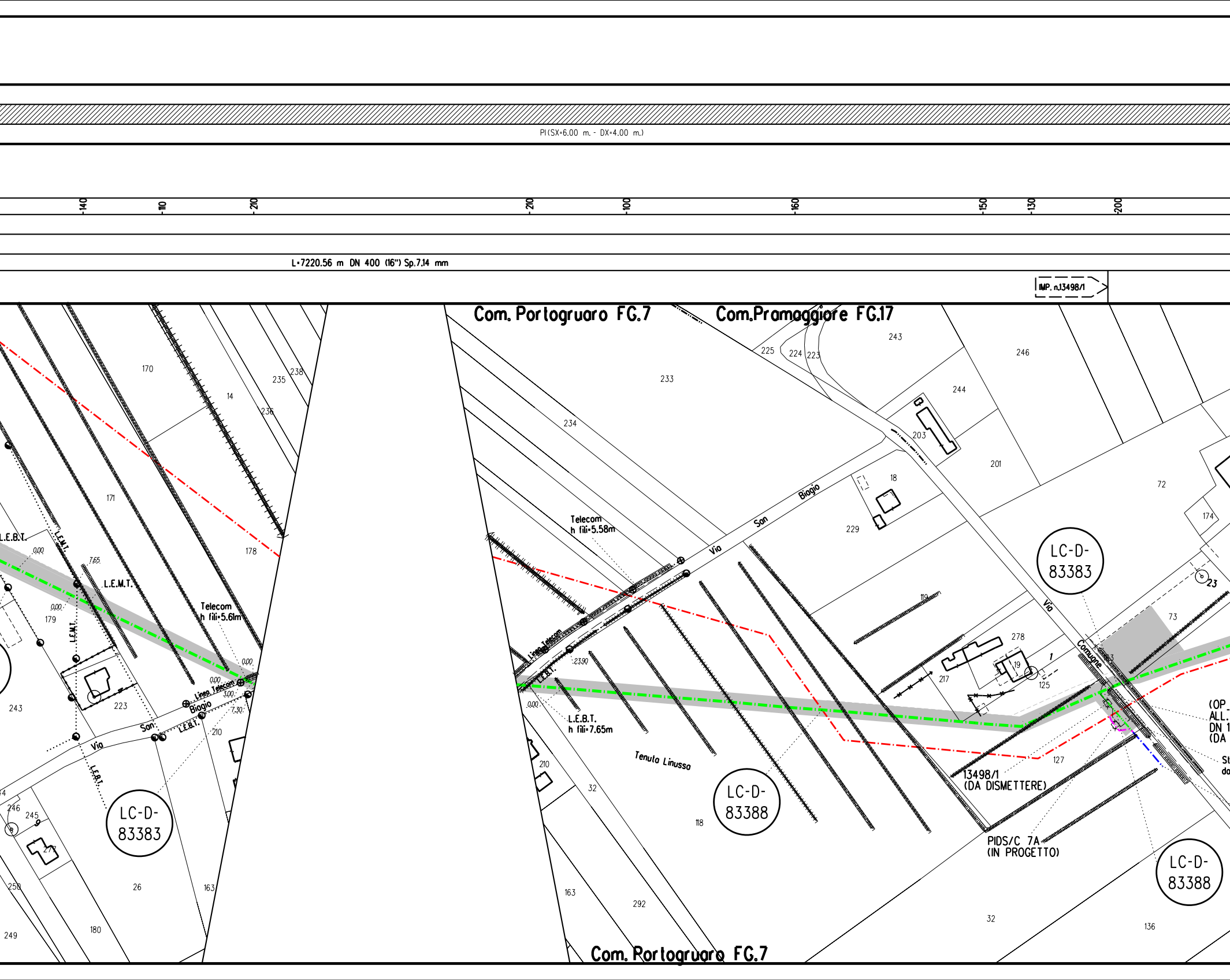
PI(SX=6.00 m. - DX=4.00 m.)
140
110
210
210
100
160
150
130
200
L=7220.56 m DN 400 (16") Sp.7.14 mm
IMP. n.13498/1
Com. Portogruaro FG.7
Com.Pramaggiore FG.17
Com. Portogruaro FG.7
LC-D-83383
LC-D-83388
LC-D-83383
LC-D-83388
Telecom h fili=5.58m
Telecom h fili=5.6lm
L.E.B.T. h fili=7.65m
L.E.B.T.
L.E.M.T.
Linea Telecom
Via San Biagio
Via Comugne
Tenuta Linusso
13498/1 (DA DISMETTERE)
PIDS/C 7A (IN PROGETTO)
(OP ALL. DN 1 (DA
St do
0.00
7.65
3.00
7.30
23.90
170
171
14
235
236
238
178
179
243
223
210
246
245
277
250
26
163
180
249
233
234
225
224
223
243
246
244
203
201
18
229
72
174
23
73
119
278
19
217
125
127
210
32
118
163
292
32
136

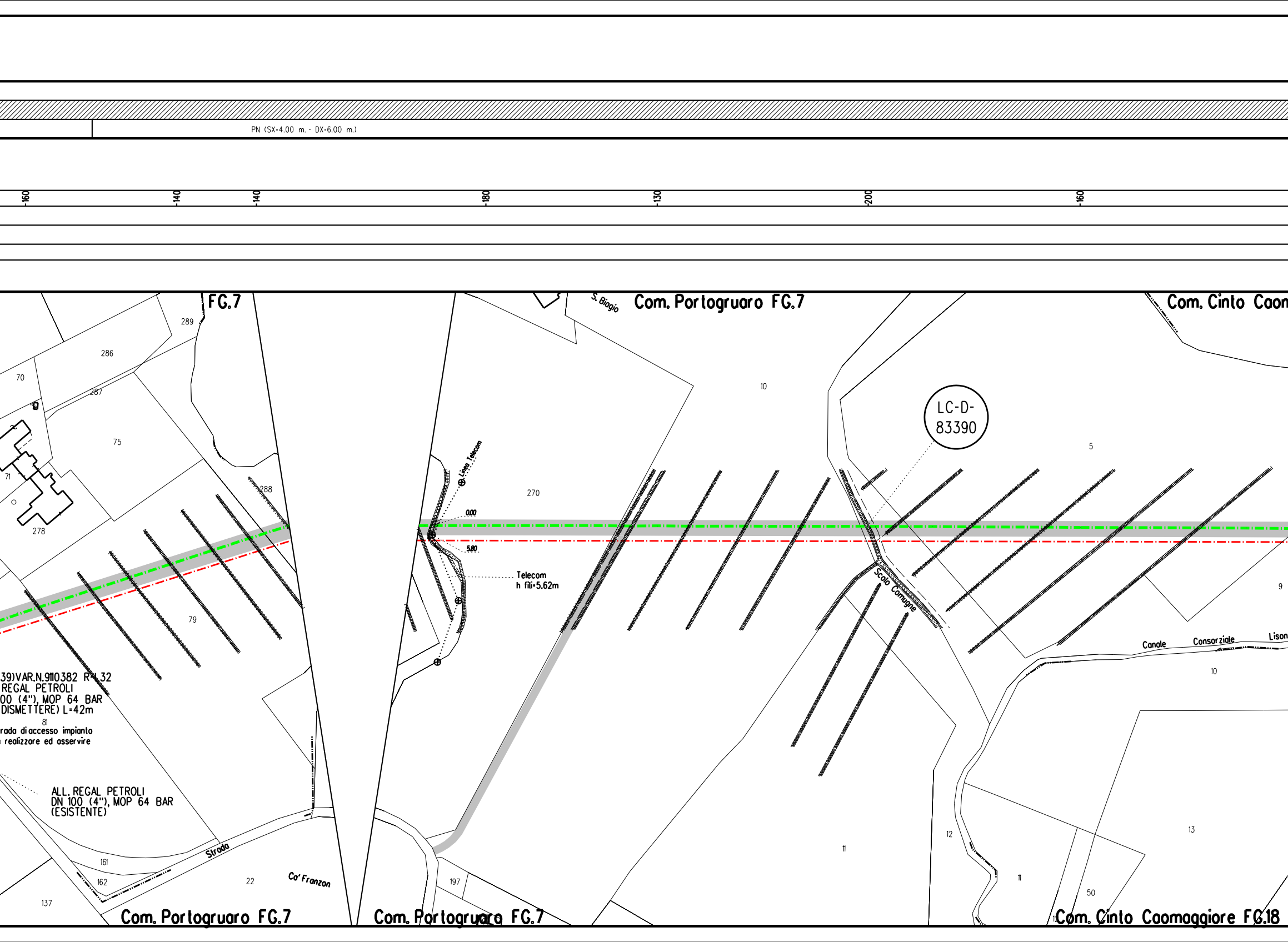
PN (SX=4.00 m. - DX=6.00 m.)
-160
-140
-140
-180
-130
-200
-160
FG.7
S. Biagio
Com. Portogruaro FG.7
Com. Cinto Caon
289
286
70
287
75
71
288
278
79
39)VAR.N.9110382 R-L32
REGAL PETROLI
00 (4"), MOP 64 BAR
DISMETTERE) L=42m
81
rada di accesso impianto
realizzare ed asservire
ALL. REGAL PETROLI
DN 100 (4"), MOP 64 BAR
(ESISTENTE)
161
162
Strada
22
Ca' Franzon
137
Com. Portogruaro FG.7
Linea Telecom
270
0.00
5.80
Telecom
h fili=5.62m
10
LC-D-
83390
5
Scolo Comugne
9
Canale
Consorziale
Lison
10
11
12
11
13
50
197
Com. Portogruaro FG.7
Com. Cinto Caomaggiore FG.18

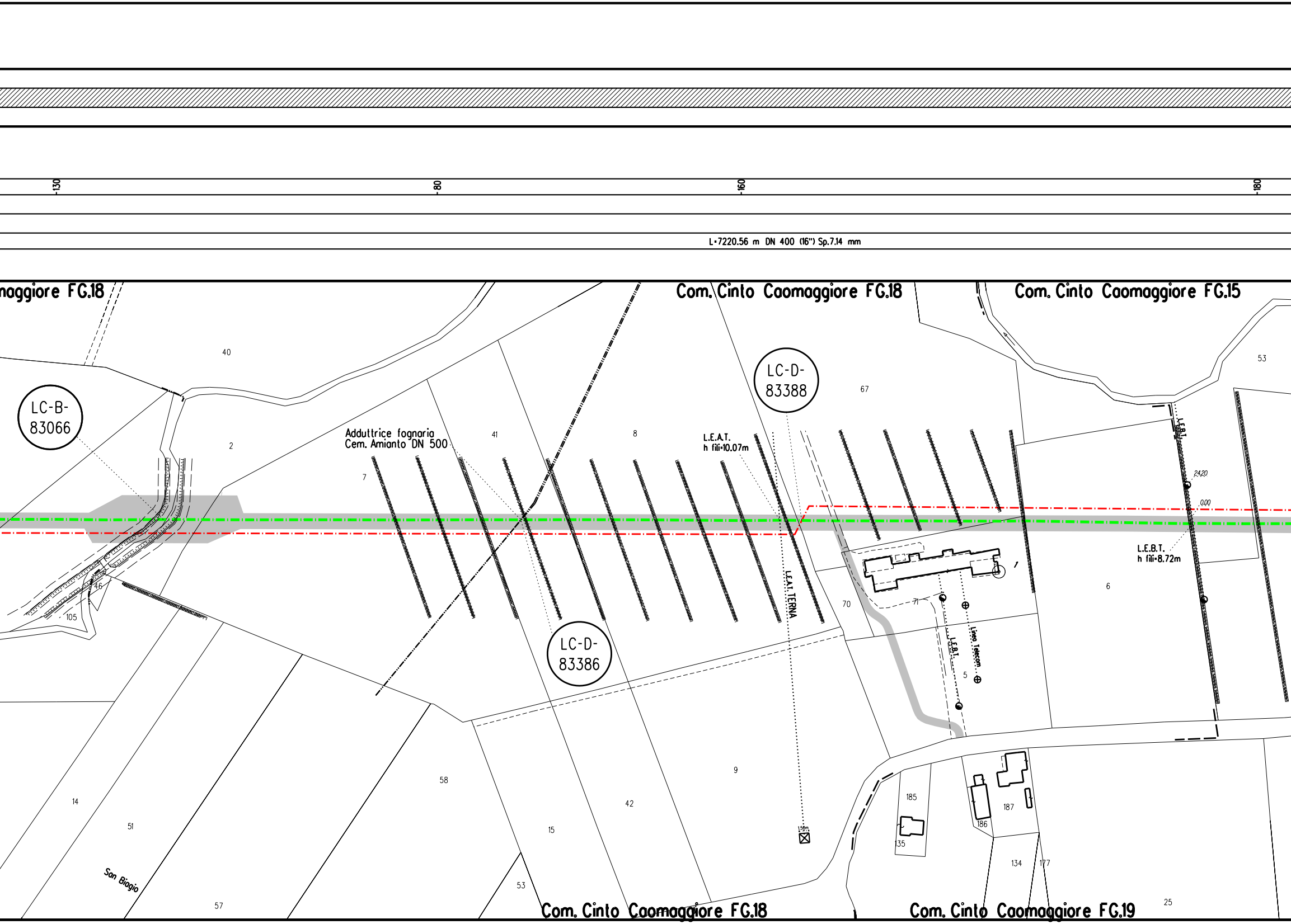
130
80
160
180
L=7220.56 m DN 400 (16") Sp.7.14 mm
naggiore FG.18
Com. Cinto Caomaggiore FG.18
Com. Cinto Caomaggiore FG.15
LC-B-83066
LC-D-83388
LC-D-83386
Adduttrice fognaria Cem. Amianto DN 500
L.E.A.T. h fili=10.07m
L.E.A.T. TERNA
L.E.B.T.
L.E.B.T. h fili=8.72m
Linea Telecom
24.20
0.00
40
2
41
8
67
53
7
46
105
70
71
6
5
9
58
42
15
14
51
57
53
185
186
187
135
134
177
25
San Biagio
Com. Cinto Caomaggiore FG.18
Com. Cinto Caomaggiore FG.19

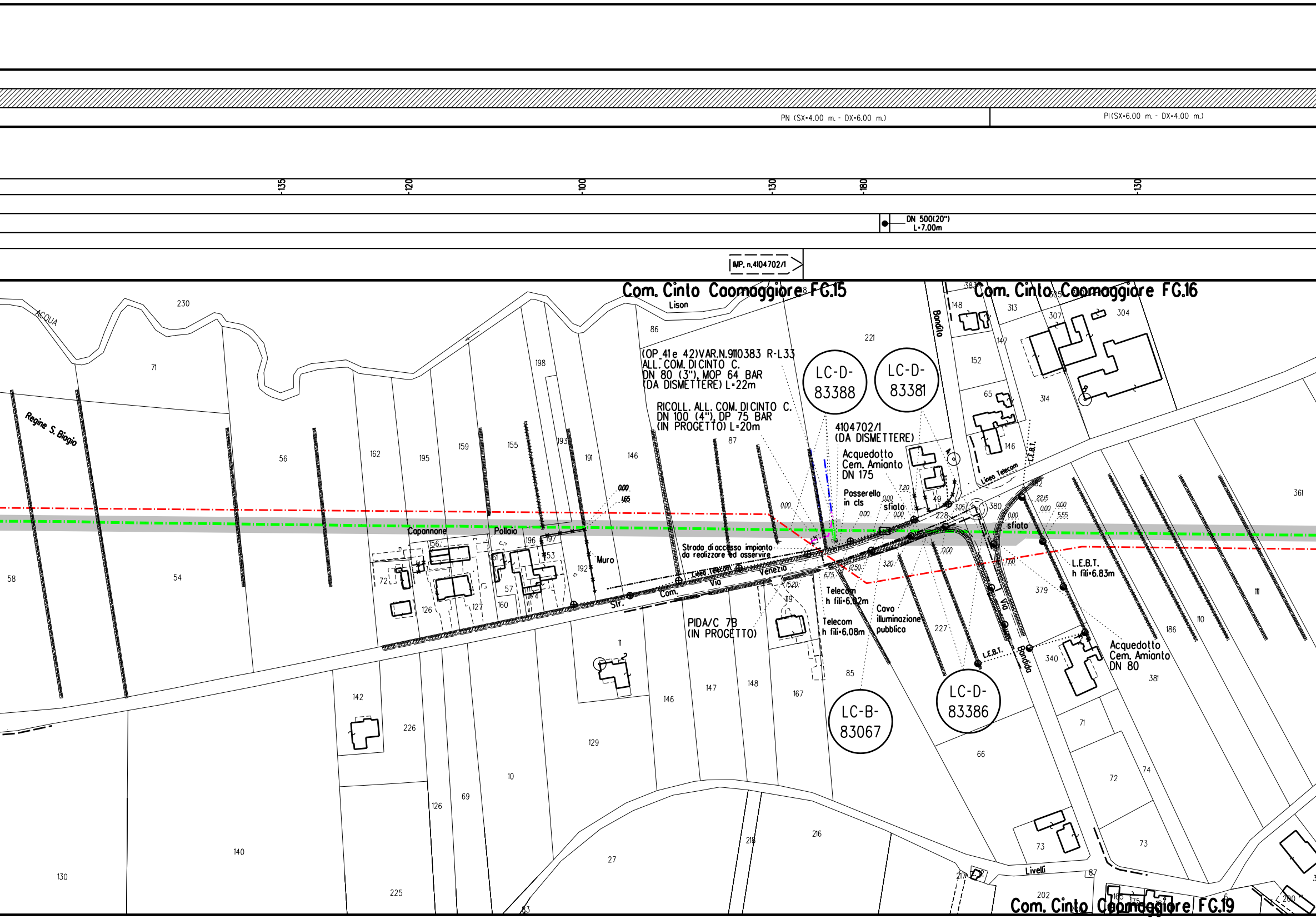
PN (SX=4.00 m. - DX=6.00 m.)
PI(SX=6.00 m. - DX=4.00 m.)
-135
-120
-100
-130
-180
-130
DN 500(20")
L=7.00m
IMP. n.4104702/1
Com. Cinto Caomaggiore FG.15
Com. Cinto Caomaggiore FG.16
Com. Cinto Caomaggiore FG.19
Lison
ACQUA
Regine S. Biagio
(OP 41e 42)VAR.N.9110383 R-L33
ALL. COM. DI CINTO C.
DN 80 (3"), MOP 64 BAR
(DA DISMETTERE) L=22m
RICOLL. ALL. COM. DI CINTO C.
DN 100 (4"), DP 75 BAR
(IN PROGETTO) L=20m
LC-D-83388
LC-D-83381
LC-B-83067
LC-D-83386
4104702/1
(DA DISMETTERE)
Acquedotto
Cem. Amianto
DN 175
Passerella
in cls
sfiato
sfiato
Bandita
Linea Telecom
L.E.B.T.
L.E.B.T.
h fili=6.83m
Capannone
Pollaio
Muro
Strada di accesso impianto
da realizzare ed asservire
Linea Telecom
Str. Com. Via Venezia
Via Bandida
PIDA/C 7B
(IN PROGETTO)
Telecom
h fili=6.02m
Telecom
h fili=6.08m
Cavo
illuminazione
pubblica
Acquedotto
Cem. Amianto
DN 80
Livelli
0.00
1.65
0.00
0.00
0.00
0.00
7.20
3.05
0.00
22.15
0.00
0.00
5.55
0.00
12.50
3.20
6.75
15.20
7.60
230
71
56
58
54
162
195
159
155
198
193
191
146
86
87
221
148
152
147
65
146
313
307
304
314
49
228
380
382
361
379
111
110
186
340
381
227
85
119
196
197
156
153
192
194
57
160
127
126
72
51
11
147
148
167
146
129
10
142
226
126
69
140
130
225
27
218
216
66
71
72
74
73
73
217
87
202
200

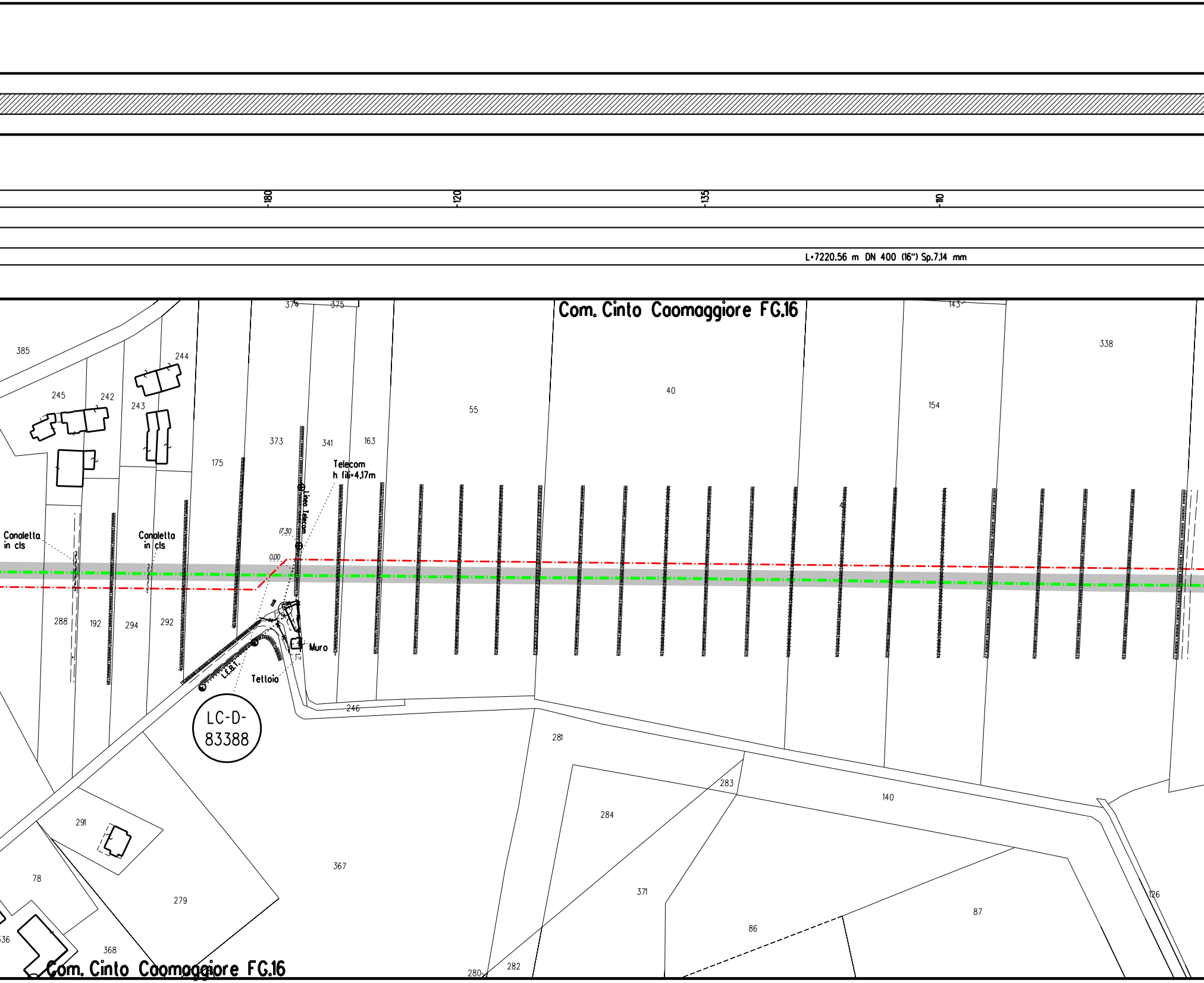
-180
-120
-135
-110
L=7220.56 m DN 400 (16") Sp.7.14 mm
Com. Cinto Caomaggiore FG.16
374
375
143
385
244
245
242
243
338
40
154
55
373
341
163
175
Telecom
h fili=4,17m
Linea Telecom
17.30
0.00
Canaletta
in cls
Canaletta
in cls
288
192
294
292
129
Muro
L.E.B.T.
Tettoia
LC-D-
83388
246
281
283
140
284
291
78
279
367
371
87
86
126
336
368
280
282
Com. Cinto Caomaggiore FG.16

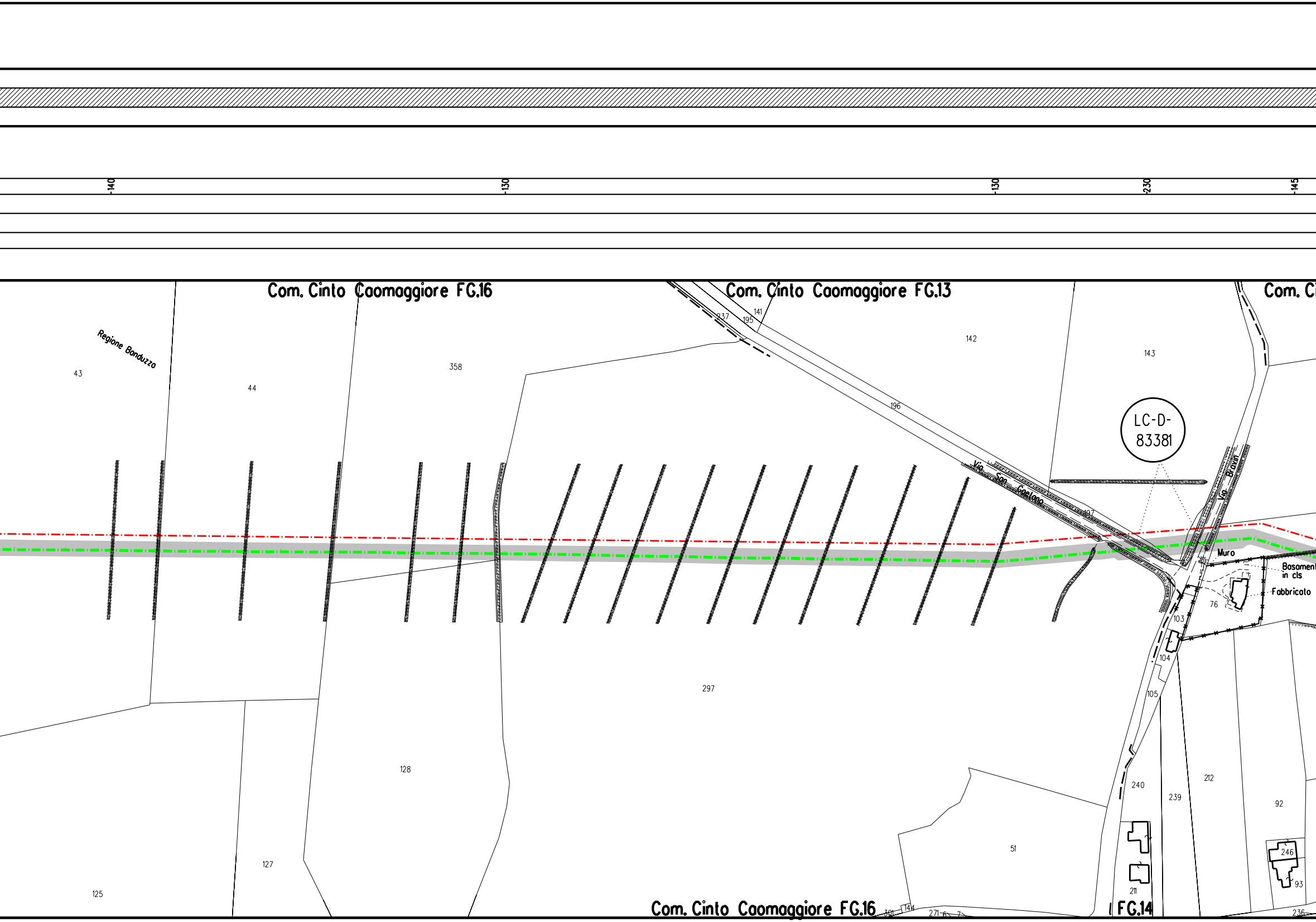
-140
-130
-130
-230
-145
Com. Cinto Caomaggiore FG.16
Com. Cinto Caomaggiore FG.13
Com. Ci
Regione Banduzza
43
44
358
237
195
141
142
143
196
LC-D-83381
Via San Gaetano
Via Bravin
197
Muro
Basament
in cls
Fabbricato
76
103
104
105
297
128
127
125
51
240
239
212
92
246
93
211
Com. Cinto Caomaggiore FG.16
301
144
271
6
7
FG.14
236

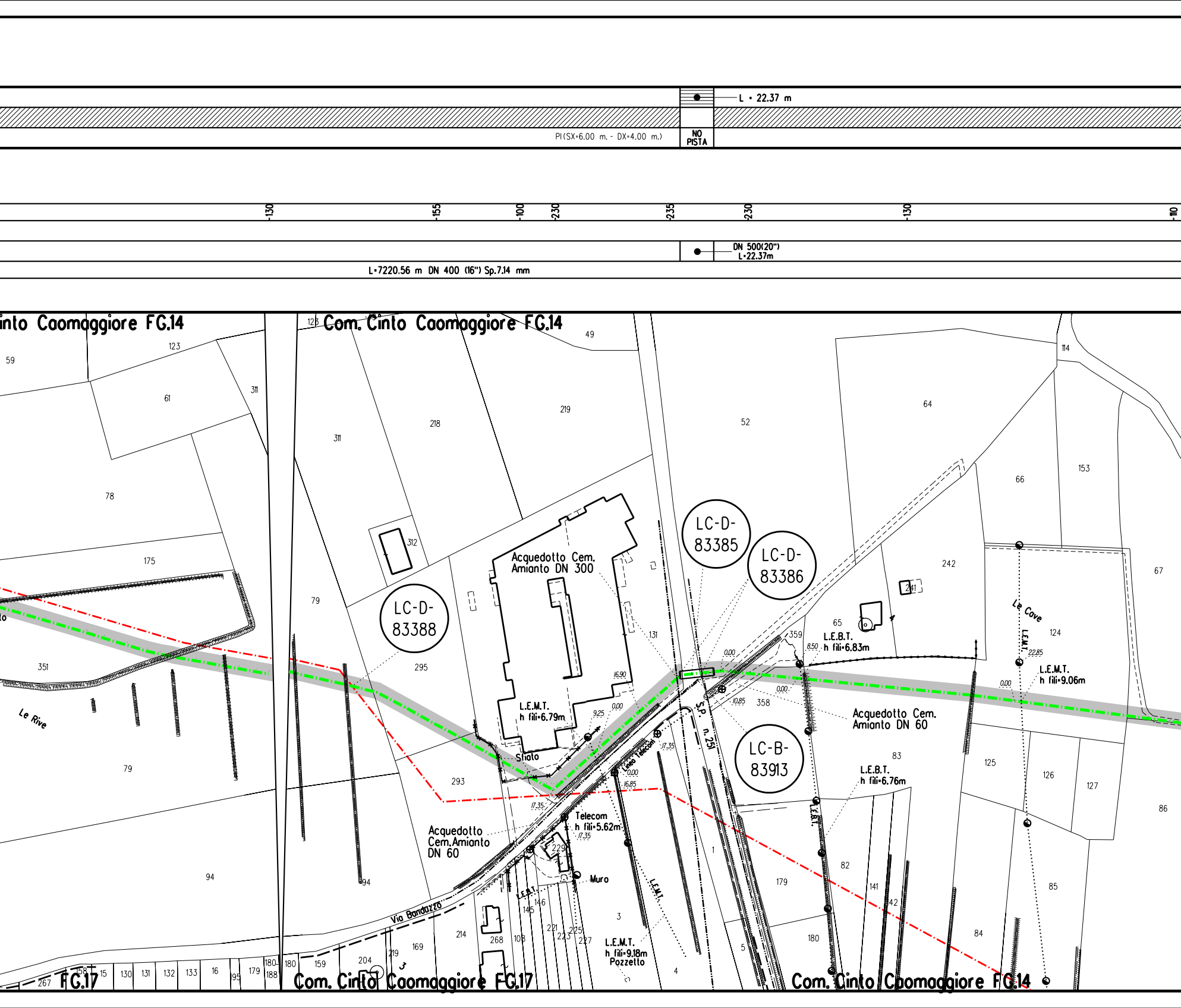
L = 22.37 m
PI(SX=6.00 m. - DX=4.00 m.)
NO PISTA
-130
-155
-100
-230
-235
-230
-130
-110
DN 500(20")
L=22.37m
L=7220.56 m DN 400 (16") Sp.7.14 mm
Com. Cinto Caomaggiore FG.14
Com. Cinto Caomaggiore FG.14
Com. Cinto Caomaggiore FG.17
Com. Cinto Caomaggiore FG.14
FG.17
LC-D-83388
LC-D-83385
LC-D-83386
LC-B-83913
Acquedotto Cem. Amianto DN 300
Acquedotto Cem. Amianto DN 60
Acquedotto Cem.Amianto DN 60
L.E.M.T. h fili=6.79m
L.E.B.T. h fili=6.83m
L.E.M.T. h fili=9.06m
L.E.B.T. h fili=6.76m
Telecom h fili=5.62m
L.E.M.T. h fili=9.18m
Pozzetto
Linea Telecom
L.E.M.T.
L.E.B.T.
Sfiato
Muro
Le Rive
Le Cave
Via Bandazzo
S.P. n.251
59
123
61
311
78
175
351
79
94
123
311
218
219
49
312
79
295
293
131
52
64
66
153
114
242
241
65
359
358
67
124
125
126
127
86
83
82
85
84
141
142
179
180
1
3
4
5
229
146
145
221
223
225
227
108
268
214
169
219
204
159
180
188
180
179
195
16
133
132
131
130
15
158
267
16.90
9.25
0.00
0.00
0.00
0.00
0.00
8.50
10.85
17.35
17.35
17.35
16.85
22.85

L = 41.50 m

PI(SX=6.00 m. - DX=4.00 m.)

NO PISTA

PI(SX=6.00 m. - DX=4.00 m.)

310

60

55

30

105

110

140

APPESANTIMENTO IN GUNITE
L = 31.65 m

L=7220.56 m DN 400 (16") Sp.7.14 mm

L=7220.56 m DN 400 (16") Sp.7.14 mm

L=7220.56 m DN 400 (16") Sp.7.14 mm

L=34.22 m DN 400 (16") Sp.8.74 mm

L=15.50 m DN 400 (16") Sp.8.74 mm

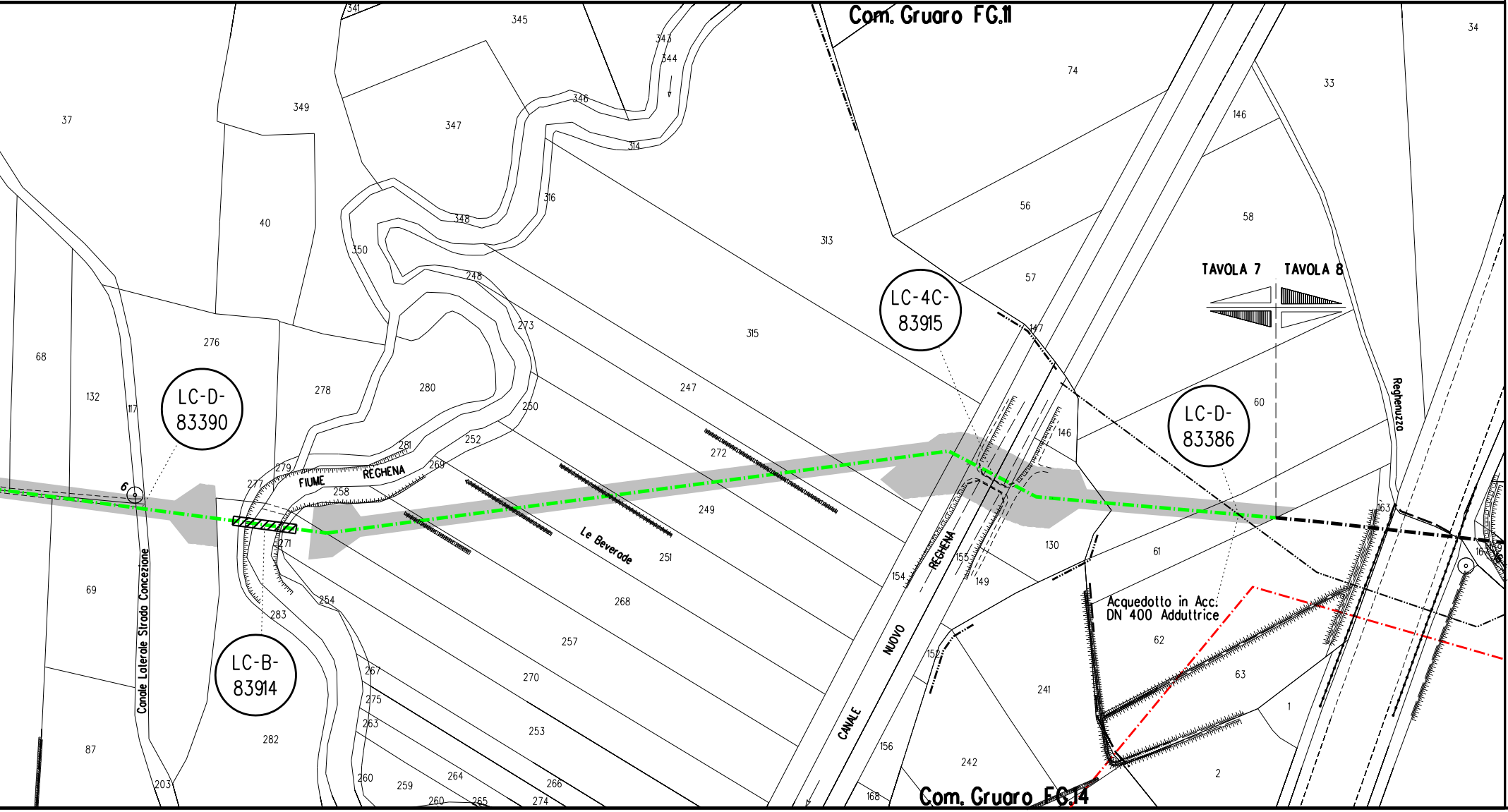
Com. Gruaro FG.11
Com. Gruaro FG.14
LC-D-83390
LC-B-83914
LC-4C-83915
LC-D-83386
TAVOLA 7
TAVOLA 8
FIUME REGHENA
Le Beverade
CANALE NUOVO REGHENA
Canale Laterale Strada Concezione
Reghenuzzo
Acquedotto in Acc. DN 400 Adduttrice
6
341
345
343
344
346
314
349
347
37
316
348
350
40
313
74
33
34
146
56
58
57
147
248
273
315
276
68
132
117
278
280
247
250
281
252
272
279
277
258
269
271
249
251
268
254
283
257
270
267
275
263
253
282
203
260
259
264
266
265
274
69
87
130
61
154
155
149
146
152
156
168
241
242
62
63
1
2
60
163
16

LEGENDA

Opera in Progetto / Rilievo
- Condotta in esercizio
- Condotta in progetto

Altre Opere
- Condotta da porre fuori esercizio
- Condotta in esercizio
- Condotta in progetto da altra opera
- Condotta fuori esercizio

Condotta in tubo di protezione

Condotta in cunicolo

Gallerie, Tunnel, Mini-Microtunnel, Raise Borer e Toc

Cartelli segnalatori-indicatori

Impianti in progetto	🟨	**Impianti esistenti**	☐
Area di occupazione lavori comprese strade di accesso	▒	**Impianti da dismettere**	☐
Area di montaggio e transito	⇄		

DISMISSIONE

Rimozione integrale	▨	**Inertizzazione linea**	▥
Rimozione linea e inertizzazione protezioni meccaniche	▤	**Inertizzazione linea e protezioni meccaniche**	▩

ABBREVIAZIONI

PN	area di passaggio con pista normale
PT	area di passaggio con pista sopra tubo
PI	area di passaggio con inversione di pista
PR	area di passaggio con pista ristretta
PP	progetto pista

NOTE:

1. Prima di procedere con l'esecuzione degli scavi del metanodotto e' necessario accertare l'esatta ubicazione plano - altimetrica di tutti i servizi interrati interferenti.
   L'indagine andra' svolta mediante l'esecuzione di saggi a mano ed alla presenza di rappresentanti dell'ente proprietario.
2. In corrispondenza di parallelismi e/o interferenze dell'area di passaggio con linee elettriche aeree, l'appaltatore dovra' procedere all'esatta determinazione dell'altezza dei conduttori e del loro voltaggio in modo da poter adottare i necessari provvedimenti di sicurezza propedeutici alla esecuzione dei lavori di costruzione.

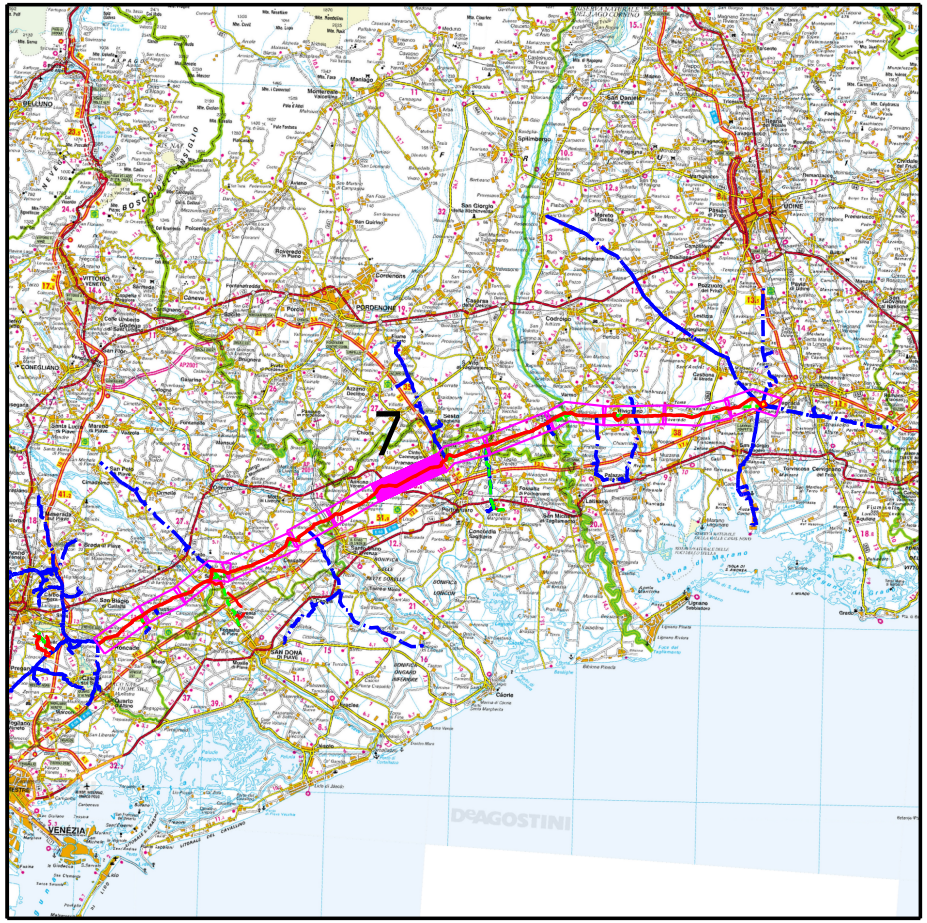
7
PORDENONE
VENEZIA
DeAGOSTINI

COROGRAFIA

Nei Comuni di PRAMAGGIORE, PORTOGRUARO, CINTO CAOMAGGIORE, GRUARO

LA PLANIMETRIA CONTIENE ANCHE LA DISMISSIONE DEI SEGUENTI ALLACCI
(9110382) ALL. REGAL PETROLI DN 100 (4"), MOP 64 bar
(9110383) ALL. COM. DI CINTO CAOMAGGIORE DN 80 (3"), MOP 64 bar

Rev.	DATA	DESCRIZIONE	ELABORATO	VERIFICATO	APPROVATO
3	Dicembre 2020	EMISSIONE PER COSTRUZIONE	TARINI	PALOZZO	SABBATINI
2	25/10/2019	AGGIORNAMENTO	TARINI	PALOZZO	SABBATINI
1	15/03/2019	EMISSIONE PER APPALTO _ LOTTO 1	TARINI	PALOZZO	SABBATINI
0	15/02/2019	EMISSIONE PER AUTORIZZAZIONE UNICA 327	TARINI	PALOZZO	SABBATINI

CLIENTE snam

PROGETTISTA SAIPEM

WBS CLIENTE
NR/17157/R-L01
COD. TEC. 9110346
COMM. SAIPEM 023088

UNITA' 900

Impianto: MET. MESTRE-TRIESTE TR. SILEA-GONARS
(9110346) DISMISSIONE 45870 MET. MESTRE-TRIESTE
TRATTO SILEA-GONARS DN 400 (16"), MOP 64 BAR
7° TRATTO

DISEGNO LB-23E-83060

REVISIONE 3

PLANIMETRIA CATASTALE OPERE IN DISMISSIONE CON AREE DI OCCUPAZIONE LAVORI

FG. 1 DI 1

SCALA 1:2000

Il presente disegno e' di proprieta' aziendale - La societa' tutelera' i propri diritti a termine di legge.