RIPRISTINI	OPERE COMPLEMENTARI IN PROGETTO	
DISMISSIONI	DISMISSIONE NON DISTRUTTIVA (inertizzazione con miscela cementizia)	
	RIMOZIONE INTEGRALE	
	AREA DI PASSAGGIO	
SITUAZIONE AS-BUILT	DRENAGGI FUORI E SOTTO CONDOTTA	
	PROFONDITA' DI INTERRAMENTO	
	PROTEZIONI MECCANICHE (CUNICOLI, GUNITE, ECC...)	
	TUBO DI PROTEZIONE E LUNGHEZZE	
	TIPO TUBAZIONE E LUNGHEZZE	
	PUNTO DI INTERCETTAZIONE DI LINEA	

CONFINI AMMINISTRATIVI

DATI CARATTERISTICI

DATI DI COSTRUZIONE

PRESSIONE MASSIMA DI ESERCIZIO (MOP) **64.0** BAR

RIVESTIMENTO GIUNTI DI SALDATURA

Fasce Termorestringenti

DATI GENERALI

DN	**400**	SP	**7.14**	[UNI-EN]	**5224.42** m
DN	**400**	SP	**14.27**	[UNI-EN]	**45.58** m

LUNGHEZZA TOTALE IMPIANTO 5270.00 m.

FASE EMISSIONE PER APPALTO

PLANIMETRIA 1:2000

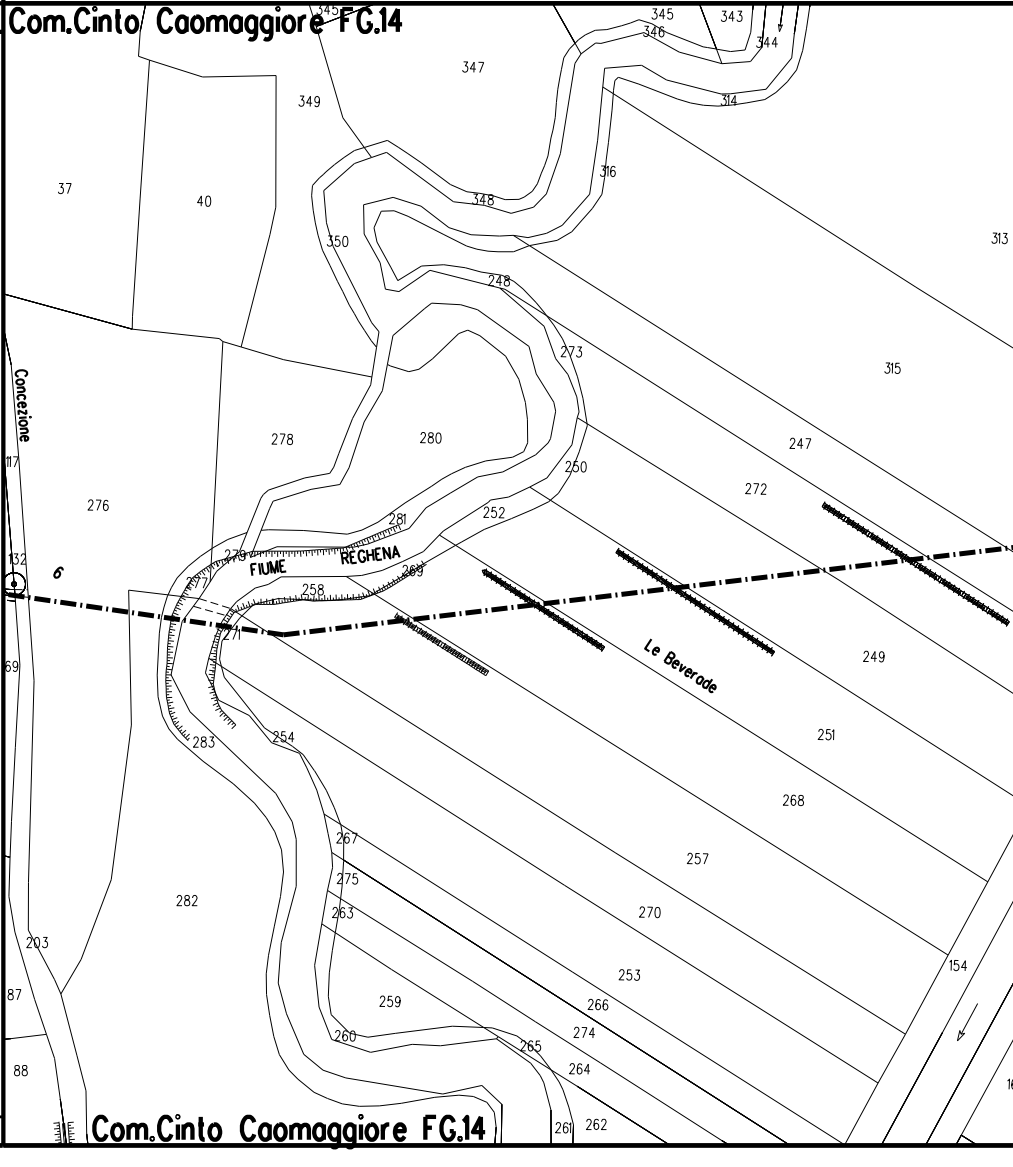
Com.Cinto Caomaggiore FG.14
345
343
346
344
347
314
349
316
37
40
348
313
350
248
273
315
Concezione
117
278
280
247
250
272
276
281
252
132
6
279
FIUME
REGHENA
269
277
258
271
Le Beverade
249
69
283
254
251
268
267
257
275
282
263
270
203
154
253
87
259
266
260
274
265
264
88
261
262
Com.Cinto Caomaggiore FG.14

CONFINI AMMINISTRATIVI

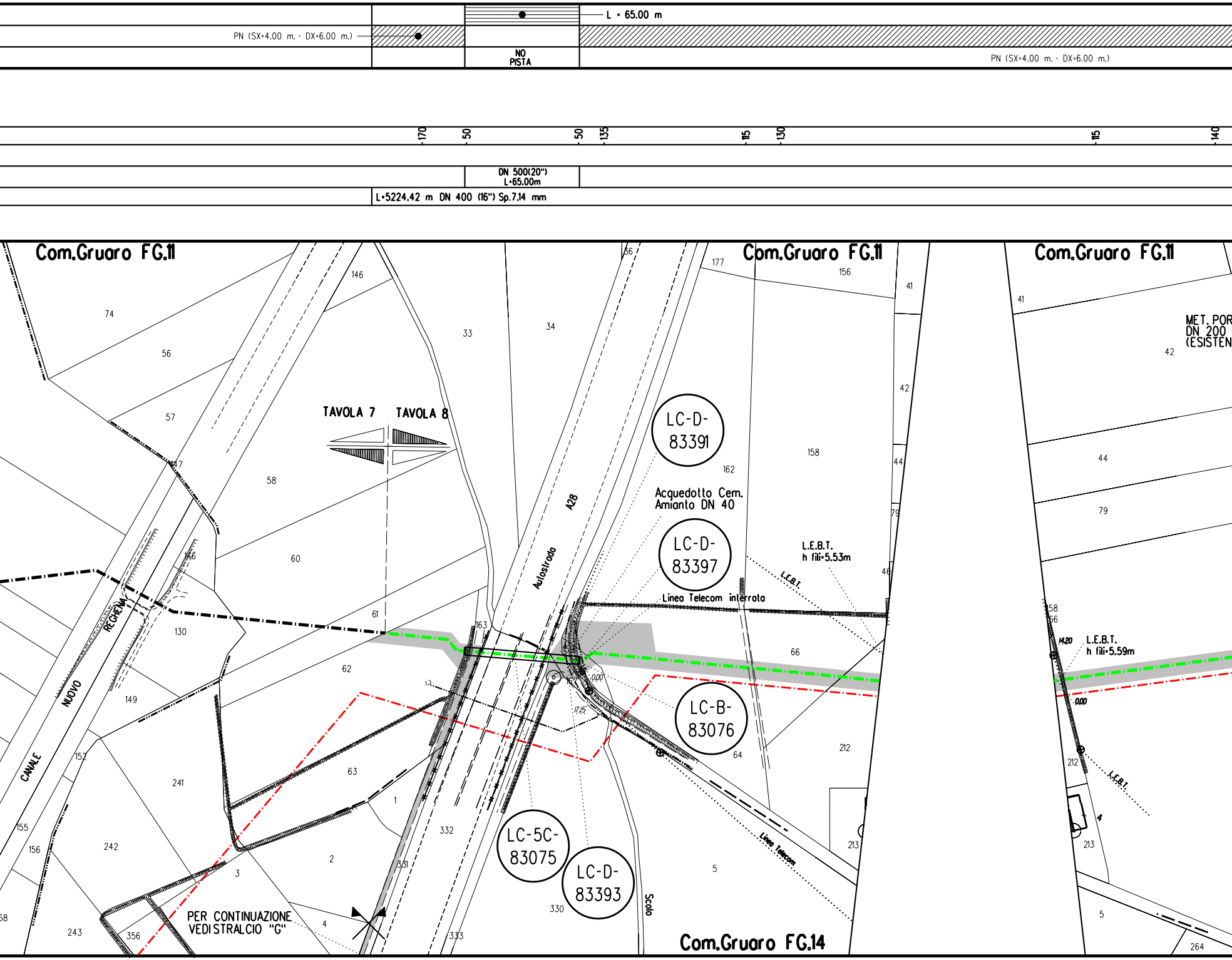
L = 65.00 m
PN (SX=4.00 m. - DX=6.00 m.)
NO PISTA
PN (SX=4.00 m. - DX=6.00 m.)
-170
-50
-50
-135
-115
-130
-115
-140
DN 500(20")
L=65.00m
L=5224.42 m DN 400 (16") Sp.7.14 mm
Com.Gruaro FG.11
Com.Gruaro FG.11
Com.Gruaro FG.11
Com.Gruaro FG.14
TAVOLA 7
TAVOLA 8
A28
Autostrada
LC-D-83391
LC-D-83397
LC-B-83076
LC-5C-83075
LC-D-83393
Acquedotto Cem. Amianto DN 40
L.E.B.T.
h fili=5.53m
L.E.B.T.
Linea Telecom interrata
Linea Telecom
L.E.B.T.
h fili=5.59m
L.E.B.T.
MET. POR
DN 200
(ESISTEN
CANALE
NUOVO
REGHENA
Scolo
PER CONTINUAZIONE
VEDI STRALCIO "G"
0.00
17.15
0.00
14.20
74
56
57
58
60
61
62
63
146
33
34
36
177
156
41
42
44
79
46
158
162
66
64
212
213
5
41
42
44
79
158
56
212
213
5
264
163
130
149
152
241
155
156
242
243
356
3
2
1
4
332
331
333
330
147
146

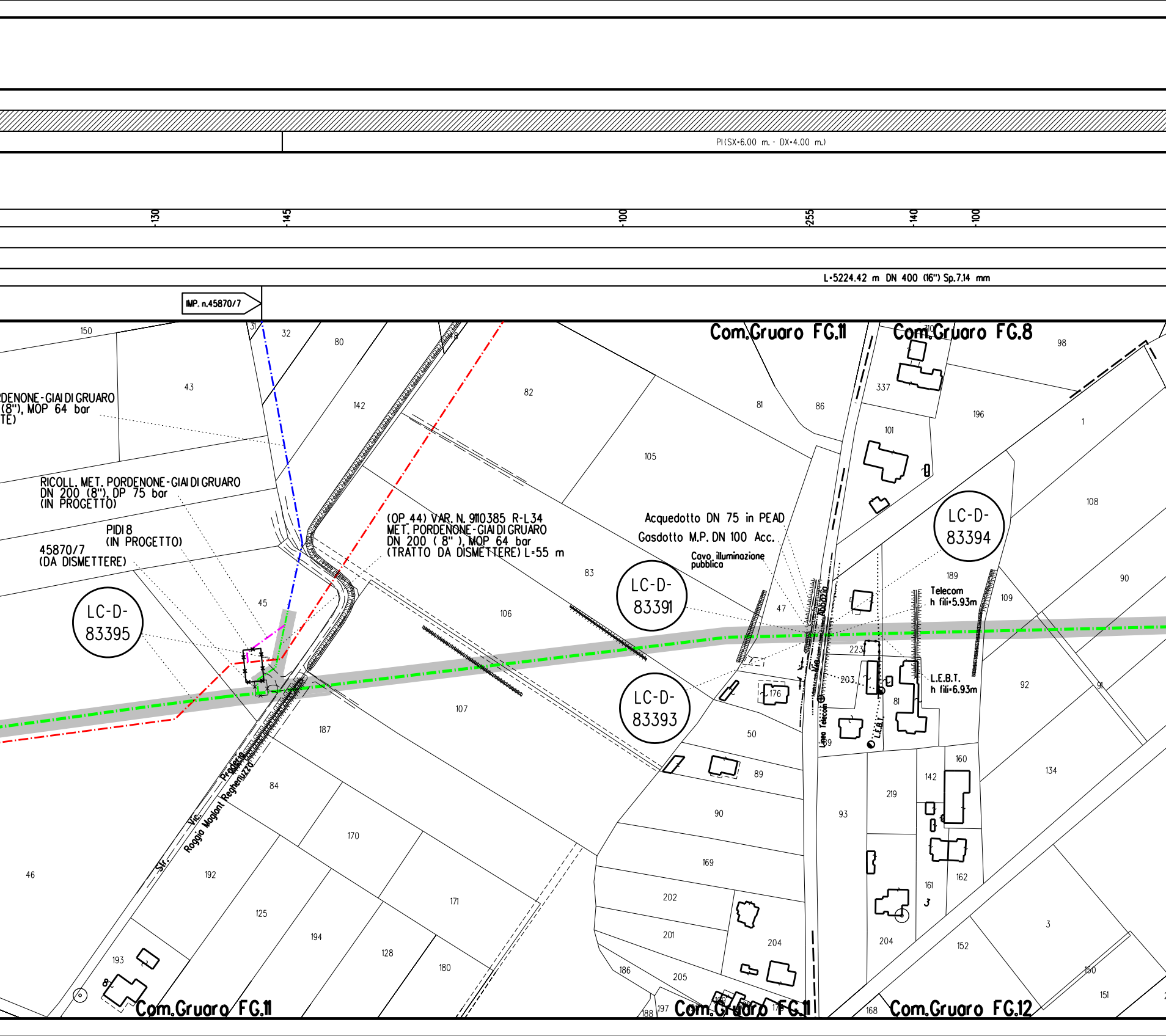
PI(SX=6.00 m. - DX=4.00 m.)
-130
-145
-100
-255
-140
-100
L=5224.42 m DN 400 (16") Sp.7.14 mm
IMP. n.45870/7
Com.Gruaro FG.11
Com.Gruaro FG.8
Com.Gruaro FG.11
Com.Gruaro FG.11
Com.Gruaro FG.12
RDENONE-GIAI DI GRUARO
(8"), MOP 64 bar
TE)
RICOLL. MET. PORDENONE-GIAI DI GRUARO
DN 200 (8"), DP 75 bar
(IN PROGETTO)
PIDI 8
(IN PROGETTO)
45870/7
(DA DISMETTERE)
(OP 44) VAR. N. 9110385 R-L34
MET. PORDENONE-GIAI DI GRUARO
DN 200 (8"), MOP 64 bar
(TRATTO DA DISMETTERE) L=55 m
Acquedotto DN 75 in PEAD
Gasdotto M.P. DN 100 Acc.
Cavo illuminazione pubblica
Via Abbazia
Linea Telecom
L.E.B.T.
Telecom
h fili=5.93m
L.E.B.T.
h fili=6.93m
LC-D-83395
LC-D-83391
LC-D-83393
LC-D-83394
Str. Vic. Praderia
Roggia Maglani Reghenuzzo
150
31
32
80
48
43
142
82
81
86
337
310
98
196
1
101
105
108
83
45
106
47
189
90
109
223
203
176
81
107
187
50
89
92
91
134
160
142
219
93
84
90
169
170
171
46
192
125
194
128
180
193
8
202
201
204
186
205
188
197
179
175
161
3
162
204
152
3
150
151
168

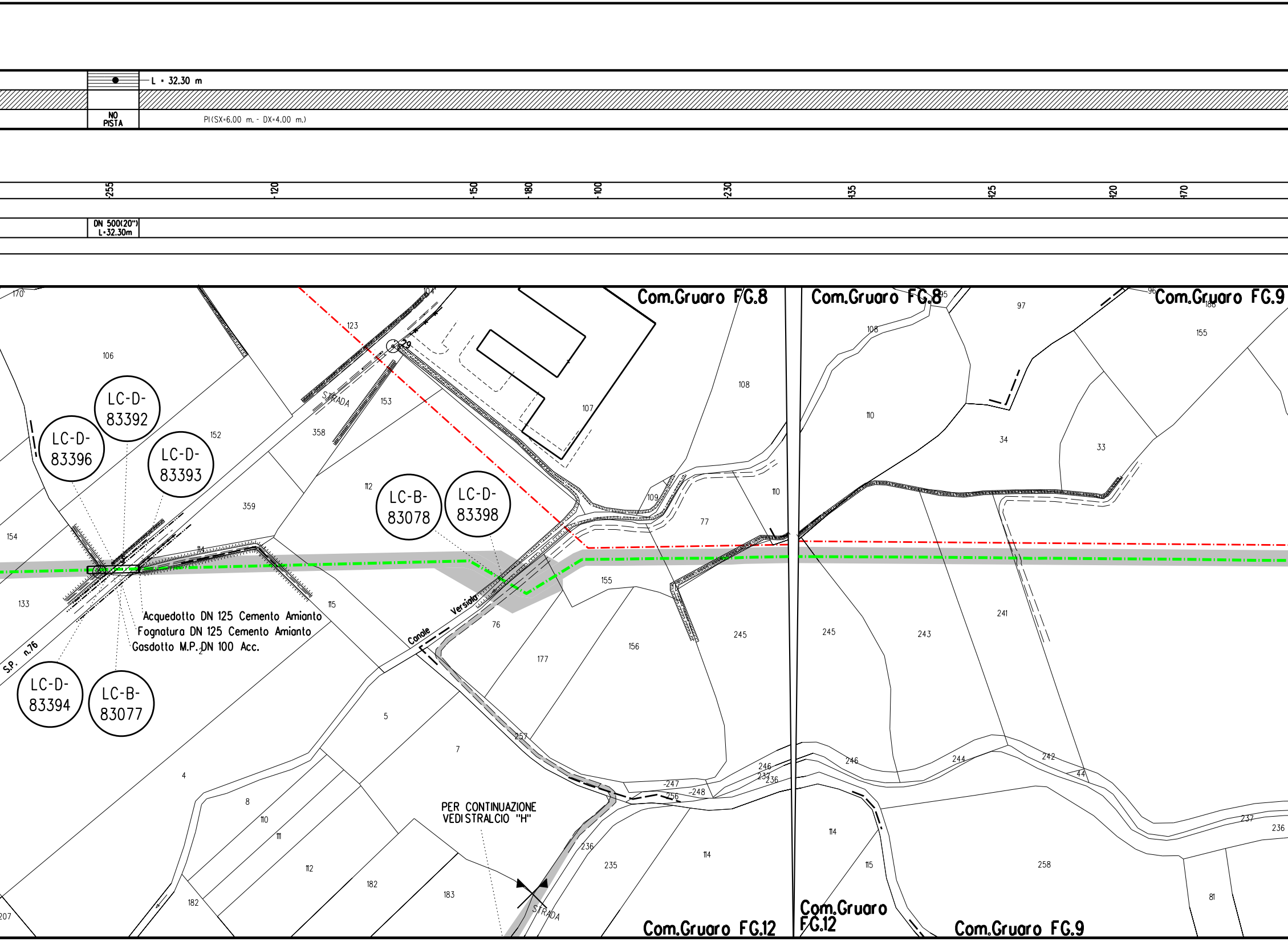

L = 32.30 m
NO PISTA
PI(SX=6.00 m. - DX=4.00 m.)
255
120
150
180
100
230
135
125
120
170
DN 500(20")
L=32.30m
Com.Gruaro FG.8
Com.Gruaro FG.8
Com.Gruaro FG.9
Com.Gruaro FG.12
Com.Gruaro FG.12
Com.Gruaro FG.9
LC-D-83392
LC-D-83396
LC-D-83393
LC-B-83078
LC-D-83398
LC-D-83394
LC-B-83077
Acquedotto DN 125 Cemento Amianto
Fognatura DN 125 Cemento Amianto
Gasdotto M.P. DN 100 Acc.
S.P. n.76
STRADA
Canale Versiola
STRADA
PER CONTINUAZIONE VEDI STRALCIO "H"
29
170
106
123
104
153
358
152
107
108
110
97
155
96
95
34
33
359
154
112
109
77
110
114
155
76
133
115
245
245
243
241
156
177
5
7
4
8
110
111
112
182
183
182
207
257
246
237
236
247
248
256
244
242
44
236
235
114
114
115
258
81
237
236

115 155 165 290 160 190 225 145 205

L=5224.42 m DN 400 (16") Sp.7.14 mm

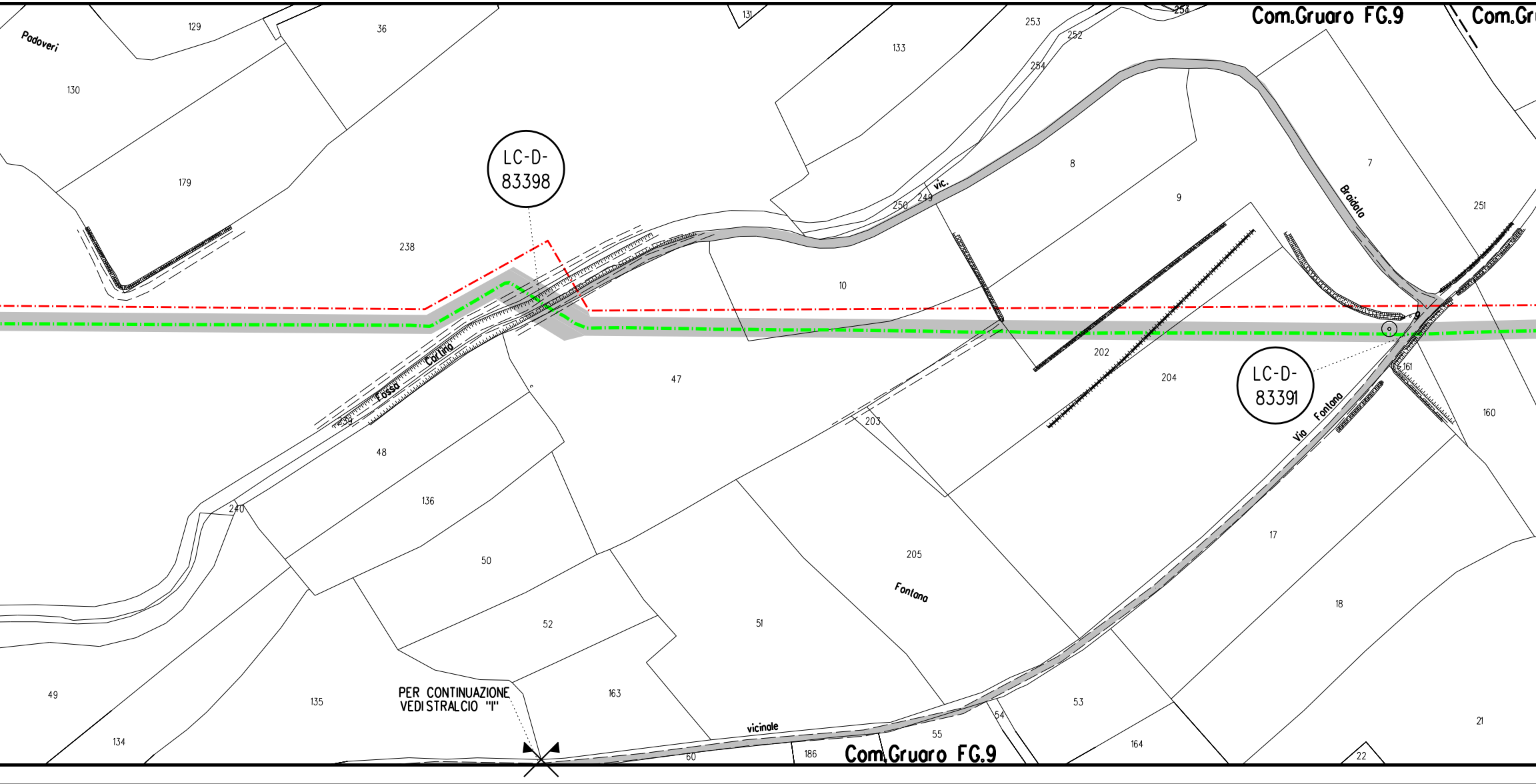
Com.Gruaro FG.9
Com.Gr
Padoveri
129
36
131
133
253
252
254
254
130
179
238
LC-D-83398
8
9
7
251
Braidola
vic.
250
249
10
Fossa Cortino
239
47
202
204
LC-D-83391
161
160
203
Via Fontana
48
136
240
50
205
Fontana
17
18
52
51
49
135
134
PER CONTINUAZIONE VEDI STRALCIO "I"
163
vicinale
53
54
55
60
186
164
21
22
Com.Gruaro FG.9

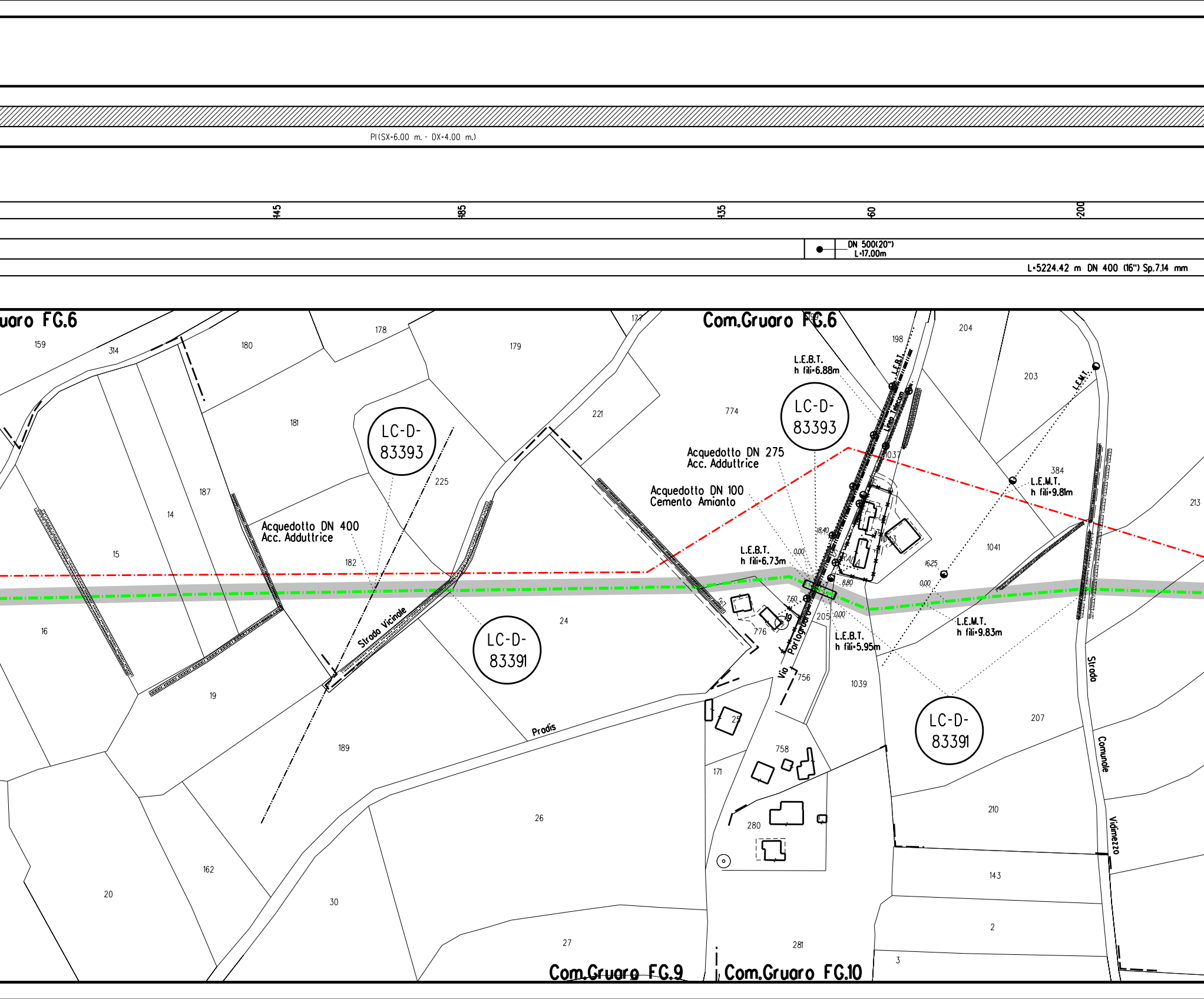
PI(SX=6.00 m. - DX=4.00 m.)
145
185
135
60
200
DN 500(20")
L=17.00m
L=5224.42 m DN 400 (16") Sp.7.14 mm
uaro FG.6
Com.Gruaro FG.6
Com.Gruaro FG.9
Com.Gruaro FG.10
LC-D-83393
LC-D-83393
LC-D-83391
LC-D-83391
Acquedotto DN 400
Acc. Adduttrice
Acquedotto DN 275
Acc. Adduttrice
Acquedotto DN 100
Cemento Amianto
L.E.B.T.
h fili=6.88m
L.E.B.T.
h fili=6.73m
L.E.B.T.
h fili=5.95m
L.E.M.T.
h fili=9.81m
L.E.M.T.
h fili=9.83m
L.E.B.T.
L.E.M.T.
Linea Telecom
Strada Vicinale
Prodis
Via Portogruaro
Strada Comunale Vidimezzo
STRADA
18.40
0.00
8.80
7.60
0.00
16.25
0.00
159
314
180
178
179
177
199
198
204
203
774
221
181
225
187
14
15
182
24
16
19
189
26
20
162
30
27
281
3
2
143
210
207
1039
1037
1043
1041
384
213
205
776
756
25
758
171
280
19

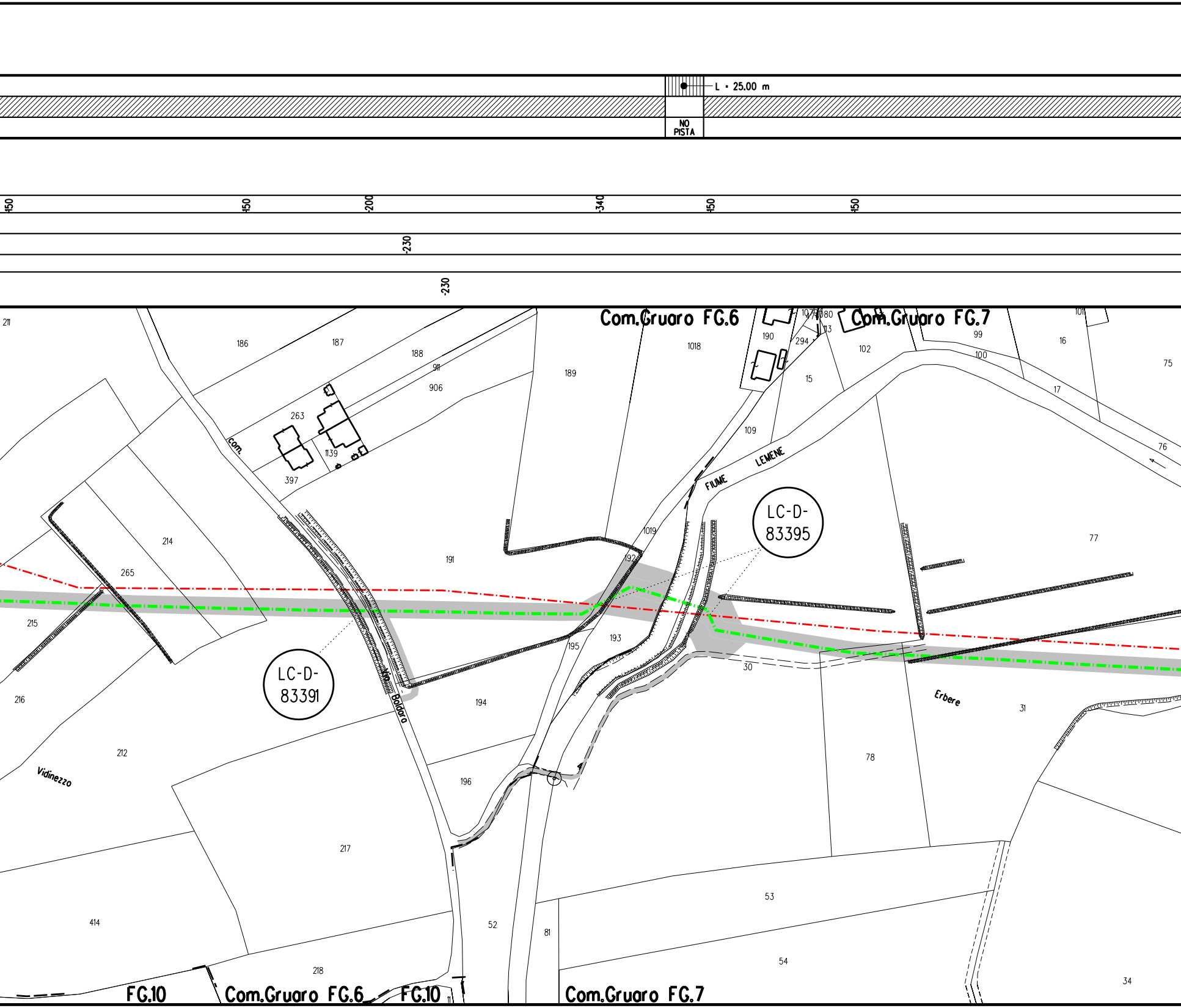
L • 25.00 m
NO PISTA
450
450
-200
-340
450
450
-230
-230
Com.Gruaro FG.6
Com.Gruaro FG.7
LC-D-83395
LC-D-83391
FIUME LEMENE
Via Boldara
Com.
Vidinezzo
Erbere
FG.10
Com.Gruaro FG.6
FG.10
Com.Gruaro FG.7
211
186
187
188
911
906
189
1018
190
294
1079
1080
113
102
99
100
101
16
75
17
76
15
109
263
1139
397
214
265
215
216
212
217
414
218
191
192
1019
193
195
194
196
30
77
78
31
53
54
52
81
34
11

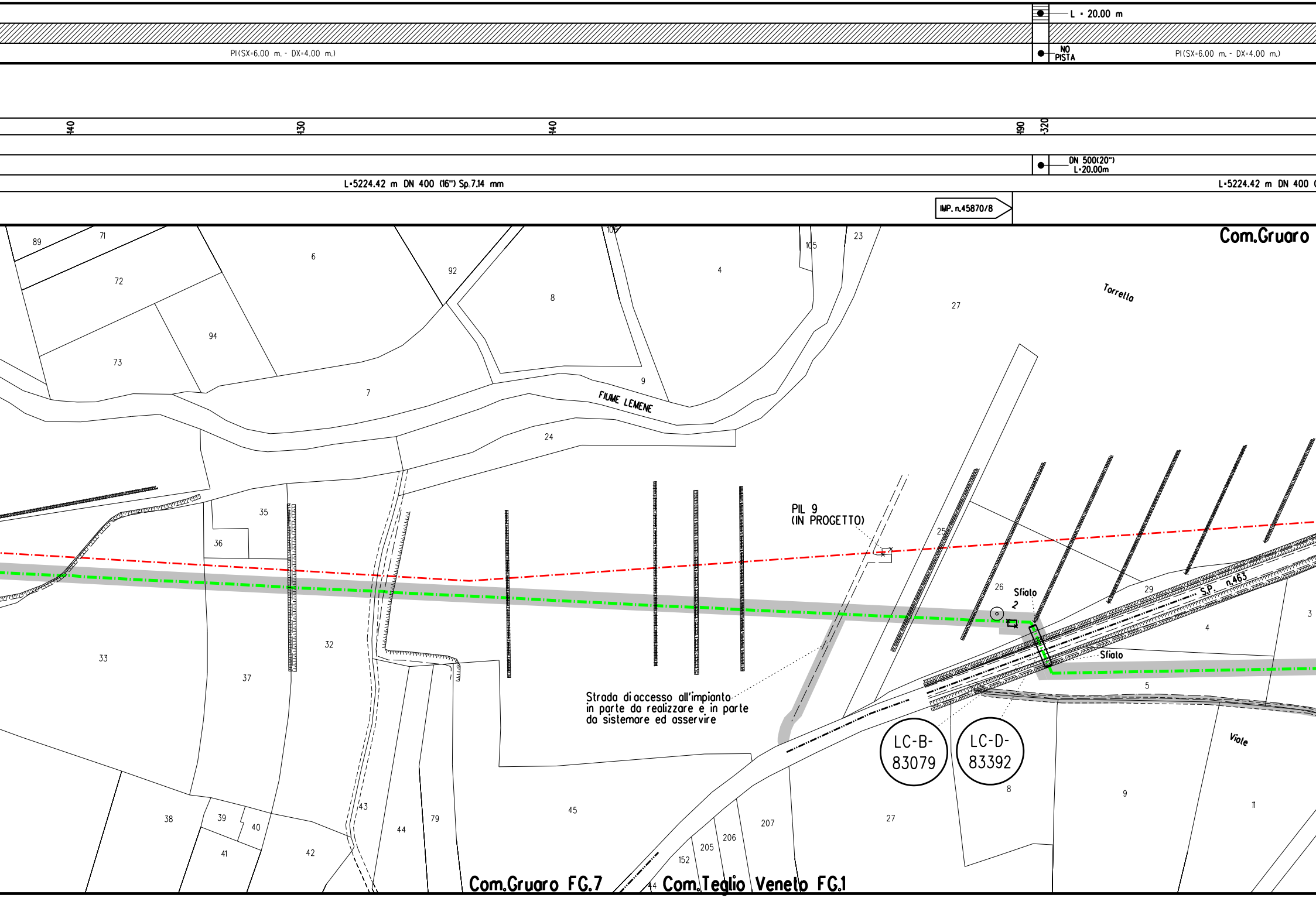
L = 20.00 m
PI(SX=6.00 m. - DX=4.00 m.)
NO PISTA
PI(SX=6.00 m. - DX=4.00 m.)
440
430
440
490
320
DN 500(20")
L=20.00m
L=5224.42 m DN 400 (16") Sp.7.14 mm
L=5224.42 m DN 400
IMP. n.45870/8
Com.Gruaro
Torrella
FIUME LEMENE
PIL 9
(IN PROGETTO)
Sfiato
2
Sfiato
S.P. n.463
Strada di accesso all'impianto
in parte da realizzare e in parte
da sistemare ed asservire
LC-B-
83079
LC-D-
83392
Viale
89
71
72
6
92
8
106
105
4
23
27
94
73
7
9
24
35
36
33
37
32
25
26
29
4
3
5
8
9
11
27
38
39
40
41
42
43
44
79
45
207
206
205
152
44
Com.Gruaro FG.7
Com.Teglio Veneto FG.1

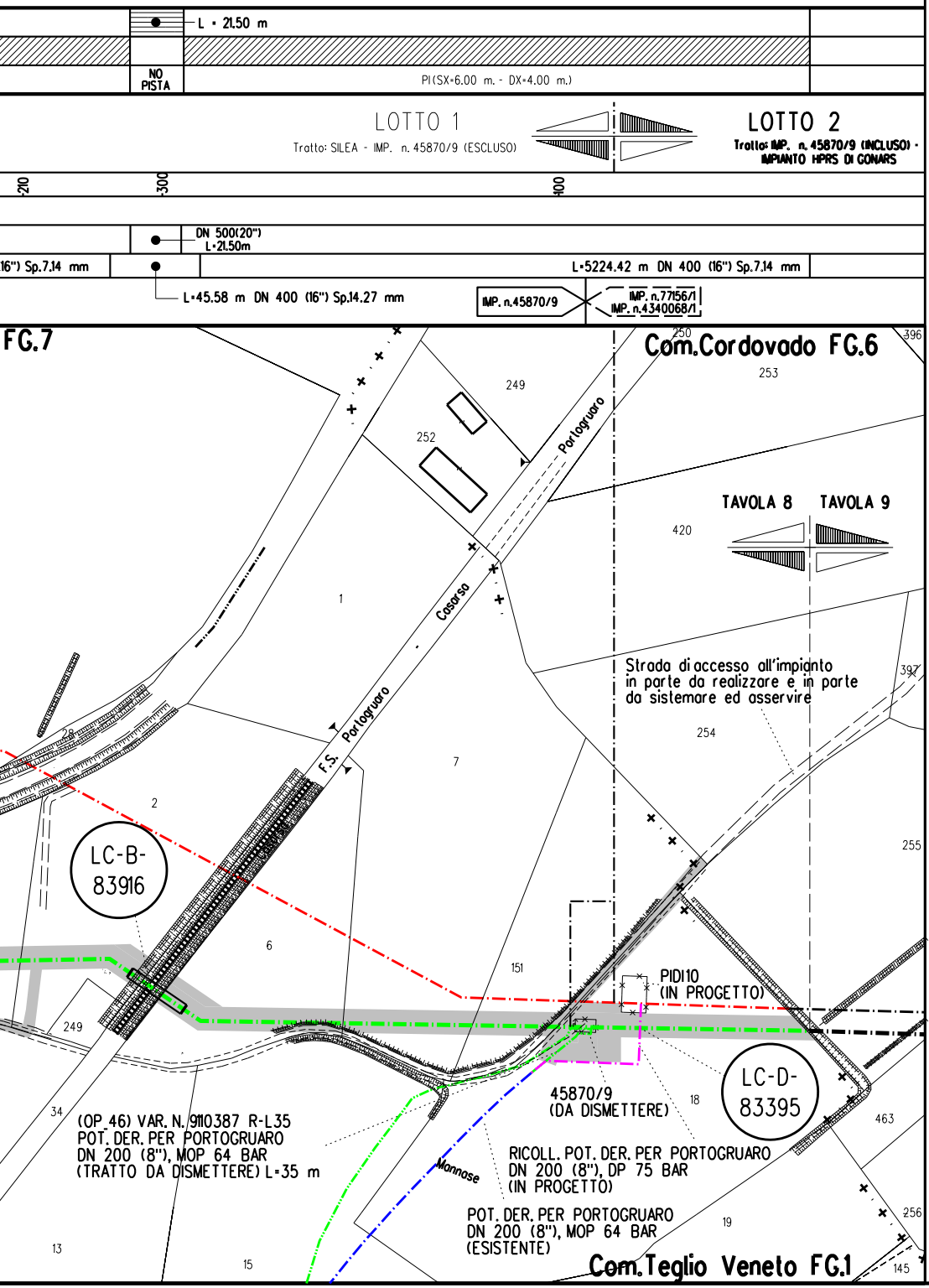
L = 21.50 m
NO PISTA
PI(SX=6.00 m. - DX=4.00 m.)
LOTTO 1
Tratto: SILEA - IMP. n. 45870/9 (ESCLUSO)
LOTTO 2
Tratto: IMP. n. 45870/9 (INCLUSO) - IMPIANTO HPRS DI GONARS
210
300
400
DN 500(20")
L=21.50m
16") Sp.7.14 mm
L=5224.42 m DN 400 (16") Sp.7.14 mm
L=45.58 m DN 400 (16") Sp.14.27 mm
IMP. n.45870/9
IMP. n.77156/1
IMP. n.4340068/1
FG.7
Com.Cordovado FG.6
TAVOLA 8
TAVOLA 9
Portogruaro
Casarsa
F.S. Portogruaro
Strada di accesso all'impianto in parte da realizzare e in parte da sistemare ed asservire
LC-B-83916
LC-D-83395
PIDI10 (IN PROGETTO)
45870/9 (DA DISMETTERE)
(OP.46) VAR. N. 9110387 R-L35 POT. DER. PER PORTOGRUARO DN 200 (8"), MOP 64 BAR (TRATTO DA DISMETTERE) L=35 m
RICOLL. POT. DER. PER PORTOGRUARO DN 200 (8"), DP 75 BAR (IN PROGETTO)
POT. DER. PER PORTOGRUARO DN 200 (8"), MOP 64 BAR (ESISTENTE)
Mannose
Com.Teglio Veneto FG.1
250
396
253
249
252
420
1
397
254
7
2
255
28
6
151
249
18
463
34
13
15
19
256
145

STRALCIO "G"

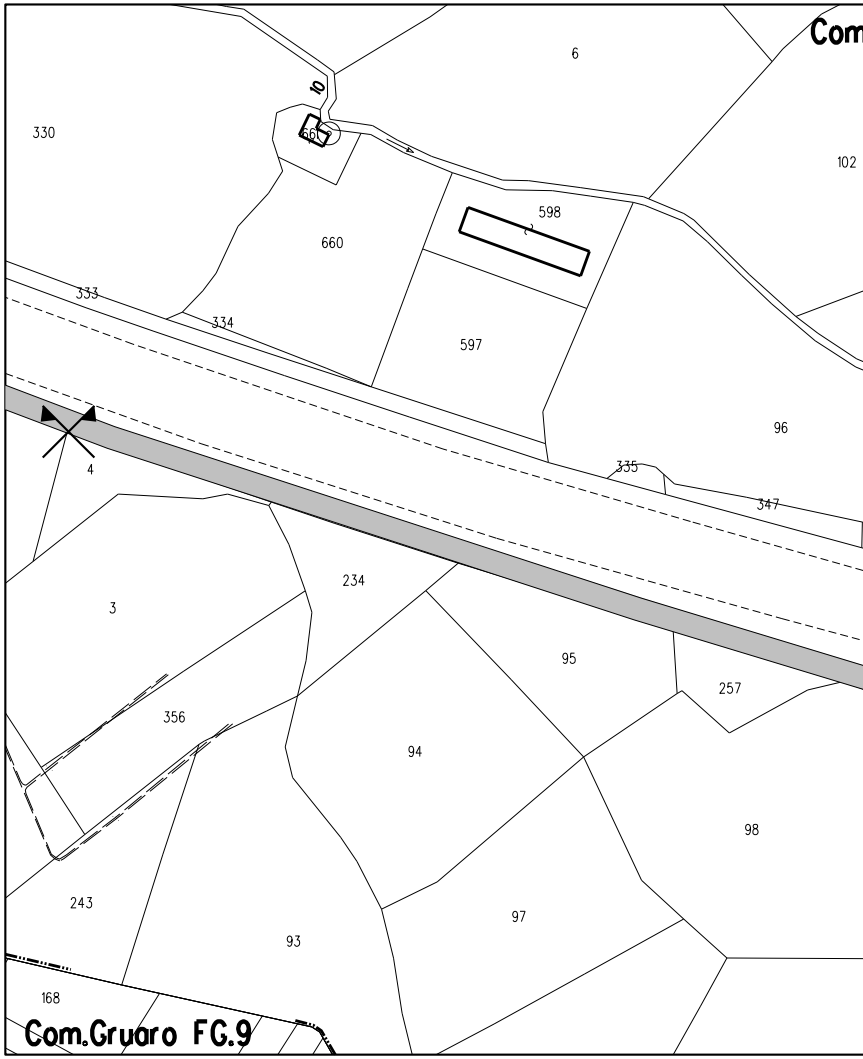
Com
6
10
330
102
66
598
660
333
334
597
4
96
335
347
234
3
95
257
356
94
98
243
97
93
168
Com.Gruaro FG.9

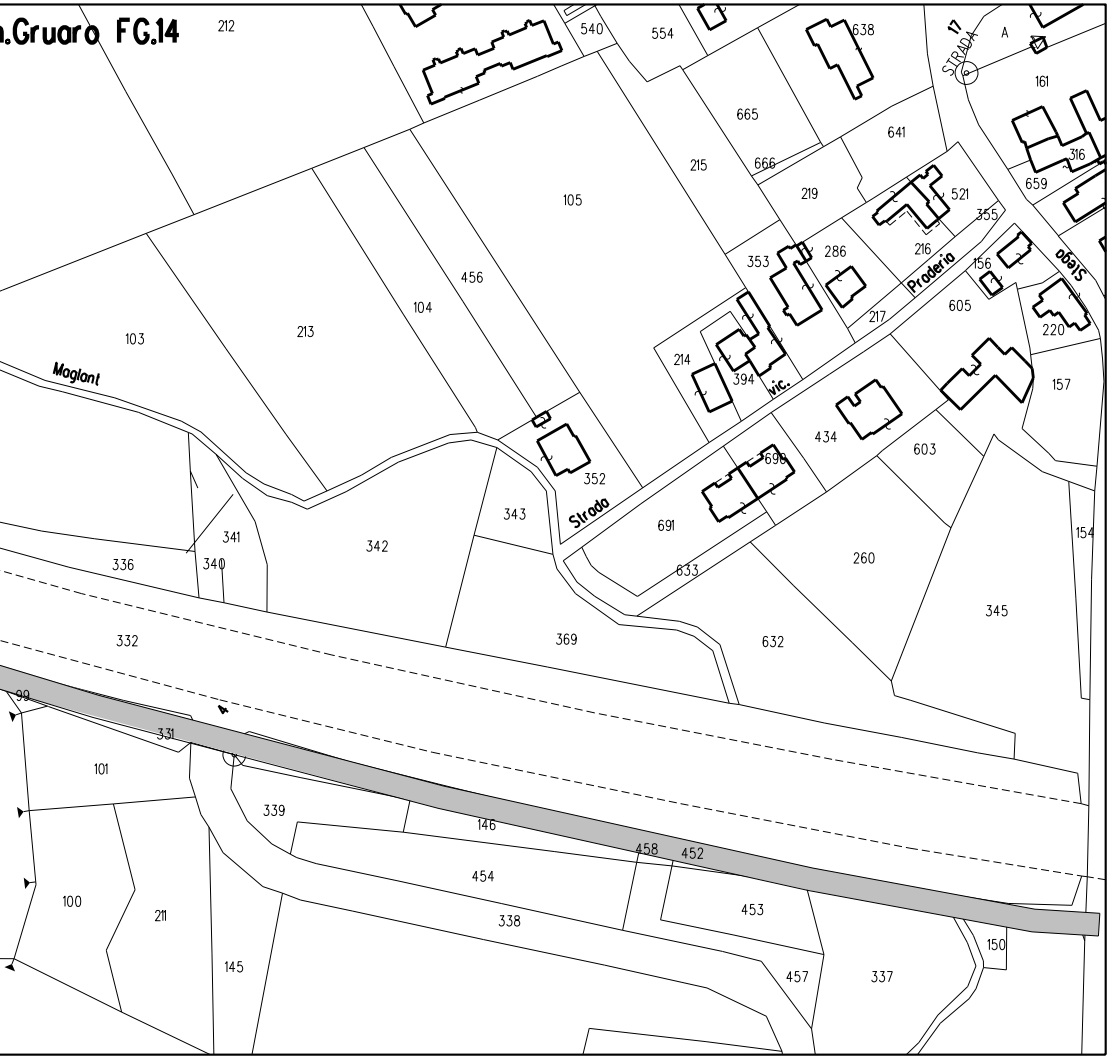
Com.Gruaro FG.14
212
540
554
638
17
STRADA
A
161
665
641
215
666
316
659
105
219
521
355
286
216
353
156
Proderio
Stega
456
605
220
217
103
213
104
214
394
vic.
157
Maglant
434
603
352
698
343
Strada
691
154
341
342
260
336
340
633
345
332
369
632
99
4
331
101
339
146
458
452
454
453
100
211
338
150
145
457
337

STRALCIO "H"

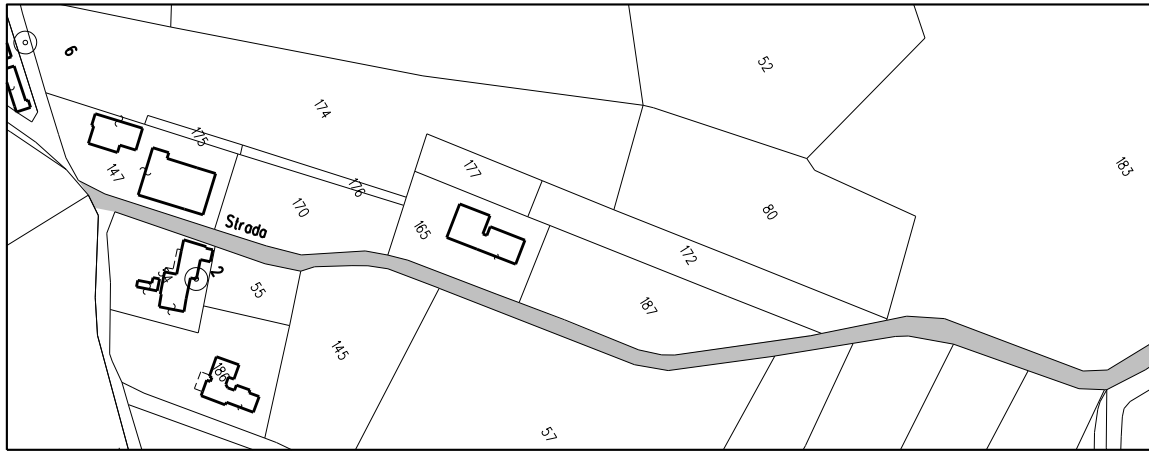
6
174
52
175
147
176
177
183
80
170
Strada
165
2
172
55
187
145
186
57

STRALCIO "I"

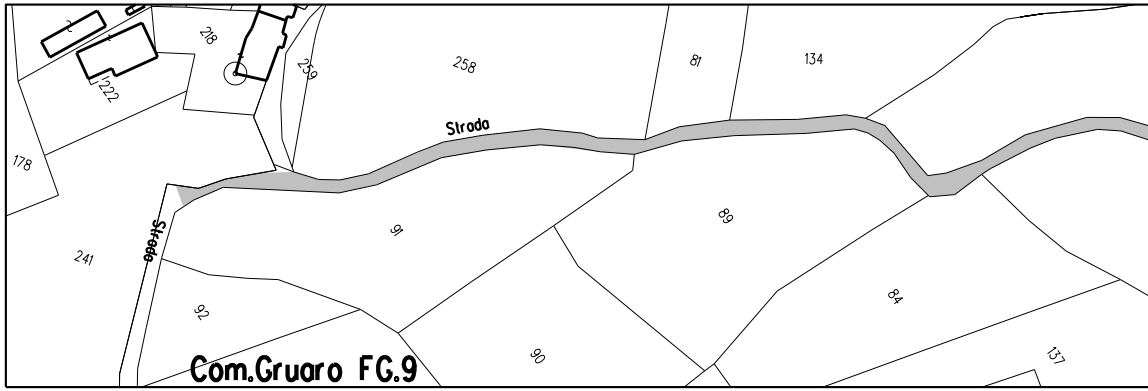
218
259
258
81
134
222
Strada
178
Strada
241
91
89
92
84
90
137
Com.Gruaro FG.9

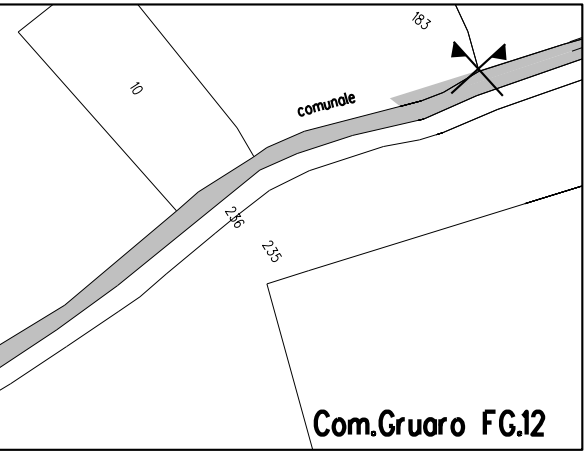
183
10
comunale
236
235
Com.Gruaro FG.12

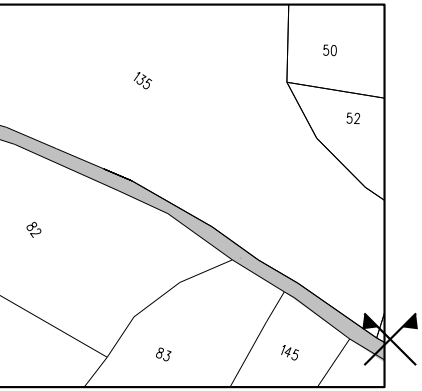
50
135
52
82
83
145

LEGENDA

Opera in Progetto / Rilievo
- Condotta in esercizio
- Condotta in progetto

Altre Opere
- Condotta da porre fuori esercizio
- Condotta in esercizio
- Condotta in progetto da altra opera
- Condotta fuori esercizio

Condotta in tubo di protezione

Condotta in cunicolo

Gallerie, Tunnel, Mini-Microtunnel, Raise Borer e Toc

Cartelli segnalatori-indicatori

Impianti in progetto 🟨

Impianti esistenti ⬜

Area di occupazione lavori comprese strade di accesso ▒

Impianti da dismettere 🟩

Area di montaggio e transito → ←

DISMISSIONE

Rimozione integrale ▨

Inertizzazione linea ▥

Rimozione linea e inertizzazione protezioni meccaniche ▤

Inertizzazione linea e protezioni meccaniche ▩

ABBREVIAZIONI

PN	area di passaggio con pista normale
PT	area di passaggio con pista sopra tubo
PI	area di passaggio con inversione di pista
PR	area di passaggio con pista ristretta
PP	progetto pista

NOTE:

1. Prima di procedere con l'esecuzione degli scavi del metanodotto e' necessario accertare l'esatta ubicazione plano - altimetrica di tutti i servizi interrati interferenti.
   L'indagine andra' svolta mediante l'esecuzione di saggi a mano ed alla presenza di rappresentanti dell'ente proprietario.
2. In corrispondenza di parallelismi e/o interferenze dell'area di passaggio con linee elettriche aeree, l'appaltatore dovra' procedere all'esatta determinazione dell'altezza dei conduttori e del loro voltaggio in modo da poter adottare i necessari provvedimenti di sicurezza propedeutici alla esecuzione dei lavori di costruzione.

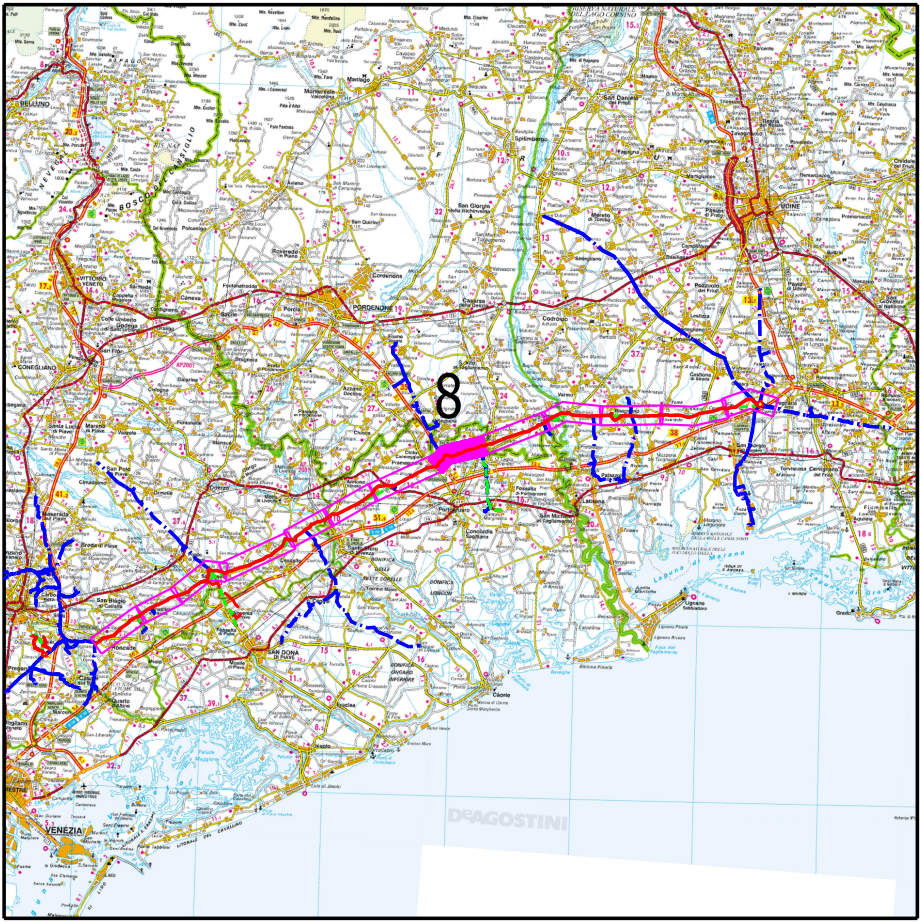
8
DeAGOSTINI

COROGRAFIA

Nei Comuni di CINTO CAOMAGGIORE, GRUARO, TEGLIO VENETO

LA PLANIMETRIA CONTIENE ANCHE LA DISMISSIONE DEI SEGUENTI ALLACCI
(9110387) POT. DER. PER PORTOGRUARO DN 200 (8"), MOP 64 bar
(9110385) MET. PORDENONE-GIAI DI GRUARO DN 200 (8"), MOP 64 bar

Rev.	DATA	DESCRIZIONE	ELABORATO	VERIFICATO	APPROVATO
3	25/10/2019	AGGIORNAMENTO	TARINI	PALOZZO	SABBATINI
2	10/05/2019	EMISSIONE PER APPALTO _ LOTTO 2	TARINI	PALOZZO	SABBATINI
1	15/03/2019	EMISSIONE PER APPALTO _ LOTTO 1	TARINI	PALOZZO	SABBATINI
0	15/02/2019	EMISSIONE PER AUTORIZZAZIONE UNICA 327	TARINI	PALOZZO	SABBATINI

CLIENTE snam

PROGETTISTA SAIPEM

WBS CLIENTE
NR/17157/R-L01
COD. TEC. 9110346
COMM. SAIPEM 023088

UNITA' 900

Impianto: MET. MESTRE-TRIESTE TR. SILEA-GONARS
(9110346) DISMISSIONE 45870 MET. MESTRE-TRIESTE
TRATTO SILEA-GONARS DN 400 (16"), MOP 64 BAR
8° TRATTO

DISEGNO LB-21E-83070

REVISIONE 3

PLANIMETRIA CATASTALE OPERE IN DISMISSIONE CON AREA DI OCCUPAZIONE LAVORI

FG. 1 DI 1

SCALA 1:2000

Il presente disegno e' di proprieta' aziendale - La societa' tutelera' i propri diritti a termine di legge.