DATI TECNICI FUNZIONALI

INERBIMENTI [numero scheda di dettaglio Allegato 1]

RIMBOSCHIMENTO CON PIANTAGIONE DIFFUSA [numero s. di d. All. 2]

IMPIANTI FUORI TERRA [numero scheda di dettaglio Allegato 4]

PIANO DI MONITORAGGIO AMBIENTALE (PMA)

RETE NATURA 2000

CONFINI AMMINISTRATIVI

DATI CARATTERISTICI

DATI DI COSTRUZIONE

PRESSIONE DI PROGETTO 75.0 bar
GRADO DI UTILIZZAZIONE DICHIARATO f - 0.57

REALIZZATO IN CONFORMITA' AL D.M. 17/04/2008

RIVESTIMENTO GIUNTI DI SALDATURA

Fasce Termorestringenti C50 PRIMER (A.07.10.02)

DATI GENERALI

DN 400	SP 11.1	[UNI-EN]	4632.67 m

LUNGHEZZA TOTALE IMPIANTO 4633 m.

FASE EMISSIONE PER APPALTO

PLANIMETRIA 1:2000

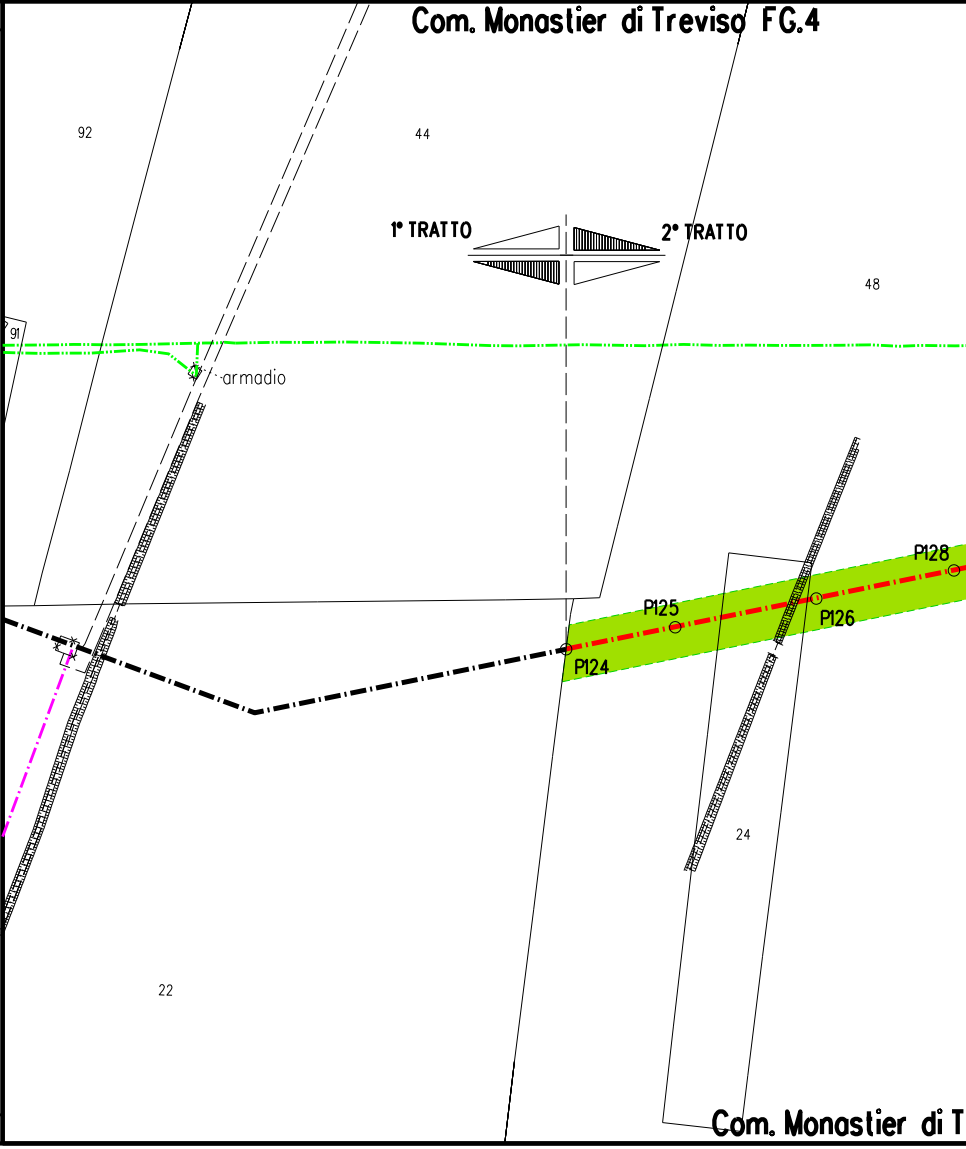
Com. Monastier di Treviso FG.4
92
44
1° TRATTO
2° TRATTO
48
91
armadio
P128
P125
P126
P124
24
22
Com. Monastier di T

CONFINI AMMINISTRATIVI

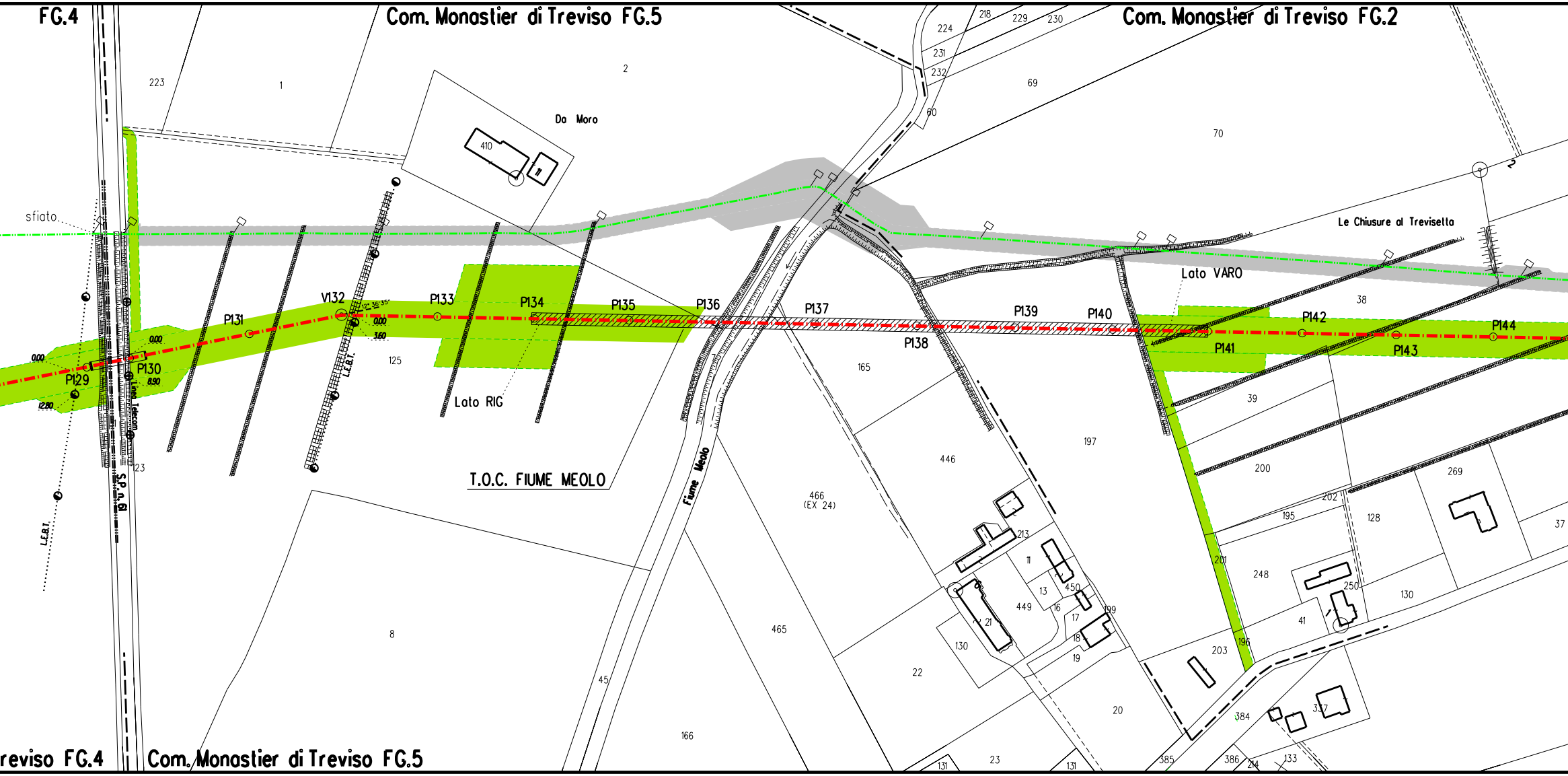
FG.4
Com. Monastier di Treviso FG.5
Com. Monastier di Treviso FG.2
223
1
2
Da Moro
410
11
224
218
229
230
231
232
69
60
70
sfiato
Le Chiusure al Trevisetta
Lato VARO
38
0.00
0.00
12.80
P129
P130
8.90
P131
V132
12° 38' 35"
0.00
3.60
L.E.B.T.
P133
P134
P135
P136
P137
P138
P139
P140
P141
P142
P143
P144
125
Lato RIG
T.O.C. FIUME MEOLO
Linea Telecom
S.P. n. 61
123
L.E.B.T.
165
197
446
39
200
269
37
202
195
128
466
(EX 24)
213
11
248
250
130
41
13
450
449
16
199
17
21
18
130
19
201
196
203
20
384
337
465
22
8
45
166
Fiume Meolo
23
131
131
385
386
214
133
reviso FG.4
Com. Monastier di Treviso FG.5

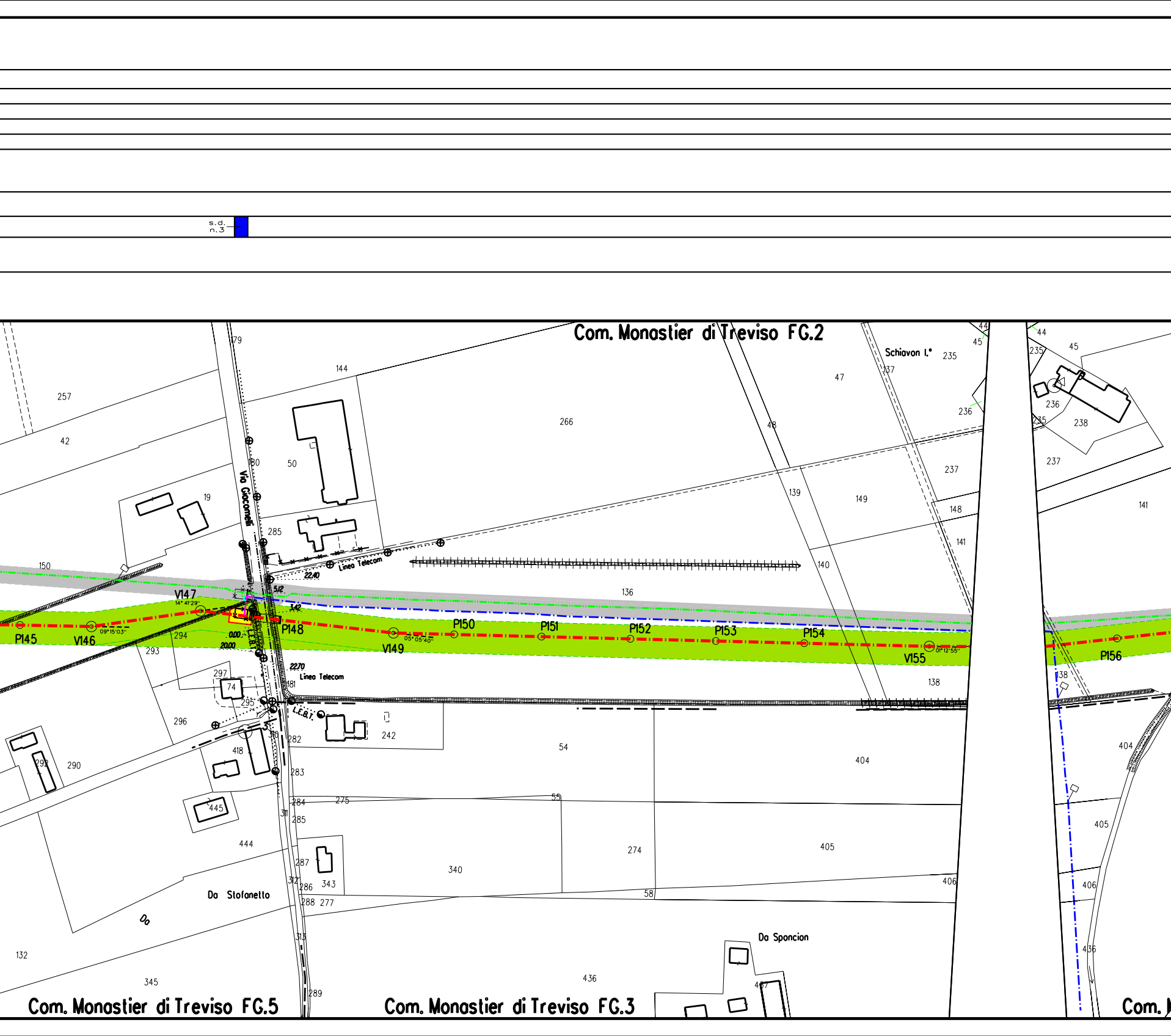
s.d.
n.3
Com. Monastier di Treviso FG.2
Com. Monastier di Treviso FG.5
Com. Monastier di Treviso FG.3
Com. M
Via Giacomelli
Schiavon I.°
Linea Telecom
Linea Telecom
L.E.B.T.
L.E.B.T.
Da Stofanello
Da
Da Sponcion
P145
V146
09°15'03"
V147
14° 41'29"
P148
V149
05°05'40"
P150
P151
P152
P153
P154
V155
01°12'55"
P156
22.40
5.12
3.42
0.00
20.00
22.70
257
42
150
19
293
294
297
74
295
296
290
292
418
445
444
132
345
79
80
144
50
285
181
282
283
284
275
311
285
287
312
286
343
288
277
313
289
310
266
136
242
54
55
274
340
58
436
407
47
48
139
149
140
138
44
45
235
137
236
237
148
141
404
405
406
436
44
45
235
236
238
235
237
141
138
404
405
406
436

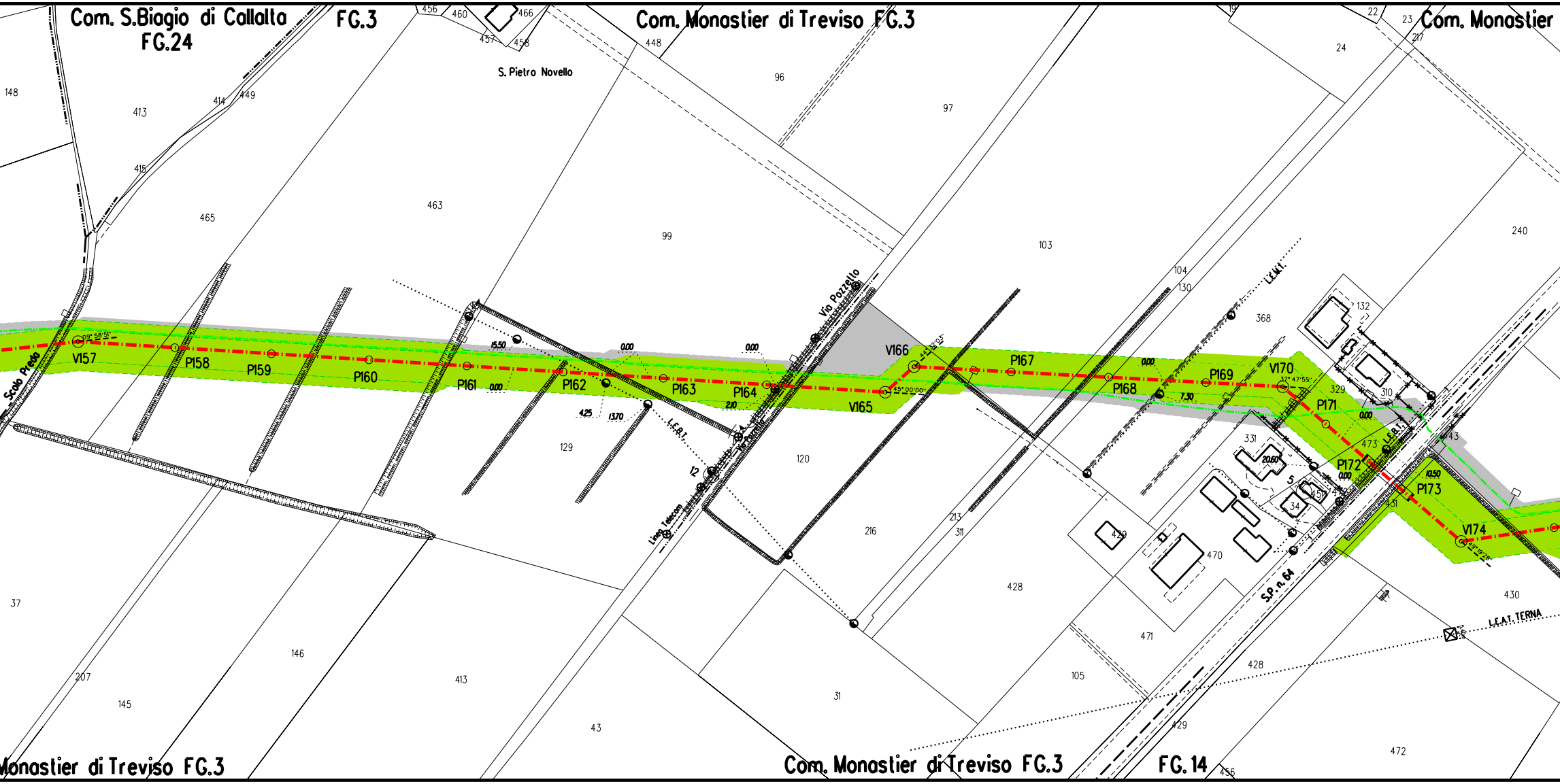
Com. S.Biagio di Callalta
FG.24
FG.3
Com. Monastier di Treviso FG.3
Com. Monastier
S. Pietro Novello
Via Pozzello
Scolo Preda
L.E.M.T.
L.E.B.T.
Linea Telecom
S.P. n. 64
L.E.A.T. TERNA
V157
P158
P159
P160
P161
P162
P163
P164
V165
V166
P167
P168
P169
V170
P171
P172
P173
V174
15.50
0.00
4.25
13.70
2.10
7.30
20.60
10.50
148
413
414
449
415
465
463
456
460
466
457
458
448
96
97
99
103
104
130
368
132
24
22
23
217
240
129
120
216
213
311
428
429
470
471
105
31
43
146
145
207
37
329
310
331
473
451
34
430
472
456
Monastier di Treviso FG.3
Com. Monastier di Treviso FG.3
FG. 14

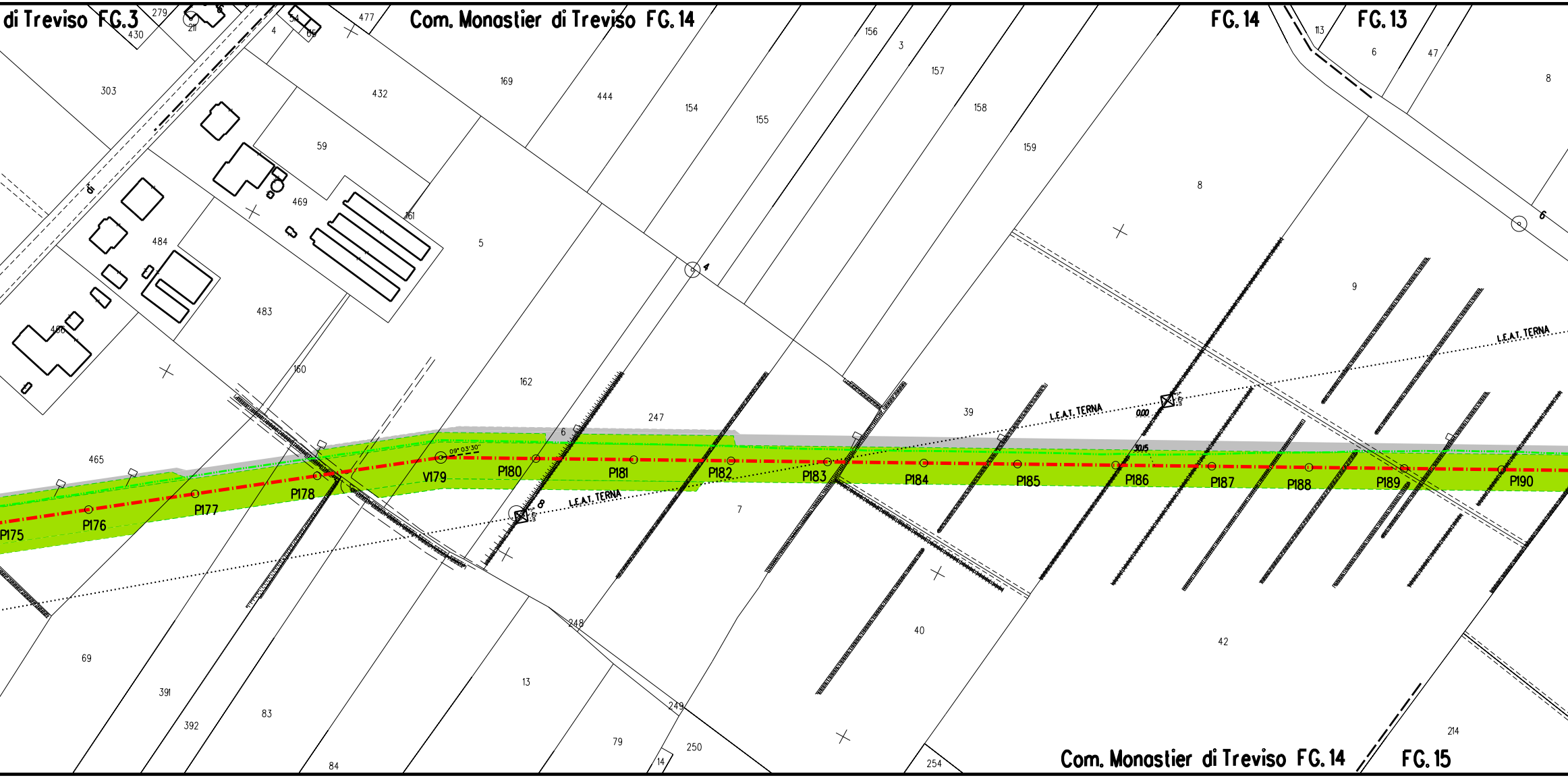
di Treviso FG.3
Com. Monastier di Treviso FG.14
FG.14
FG.13
Com. Monastier di Treviso FG.14
FG.15
279
430
211
4
54
65
477
303
432
169
444
154
155
156
3
157
158
159
113
6
47
8
59
469
161
5
484
483
466
160
162
247
6
39
9
8
465
69
391
392
83
84
13
79
14
250
249
248
7
40
42
254
214
09° 03'30"
P175
P176
P177
P178
V179
P180
P181
P182
P183
P184
P185
P186
P187
P188
P189
P190
L.E.A.T. TERNA
L.E.A.T. TERNA
L.E.A.T. TERNA
8
5.40m
4
0.00
30.15
6

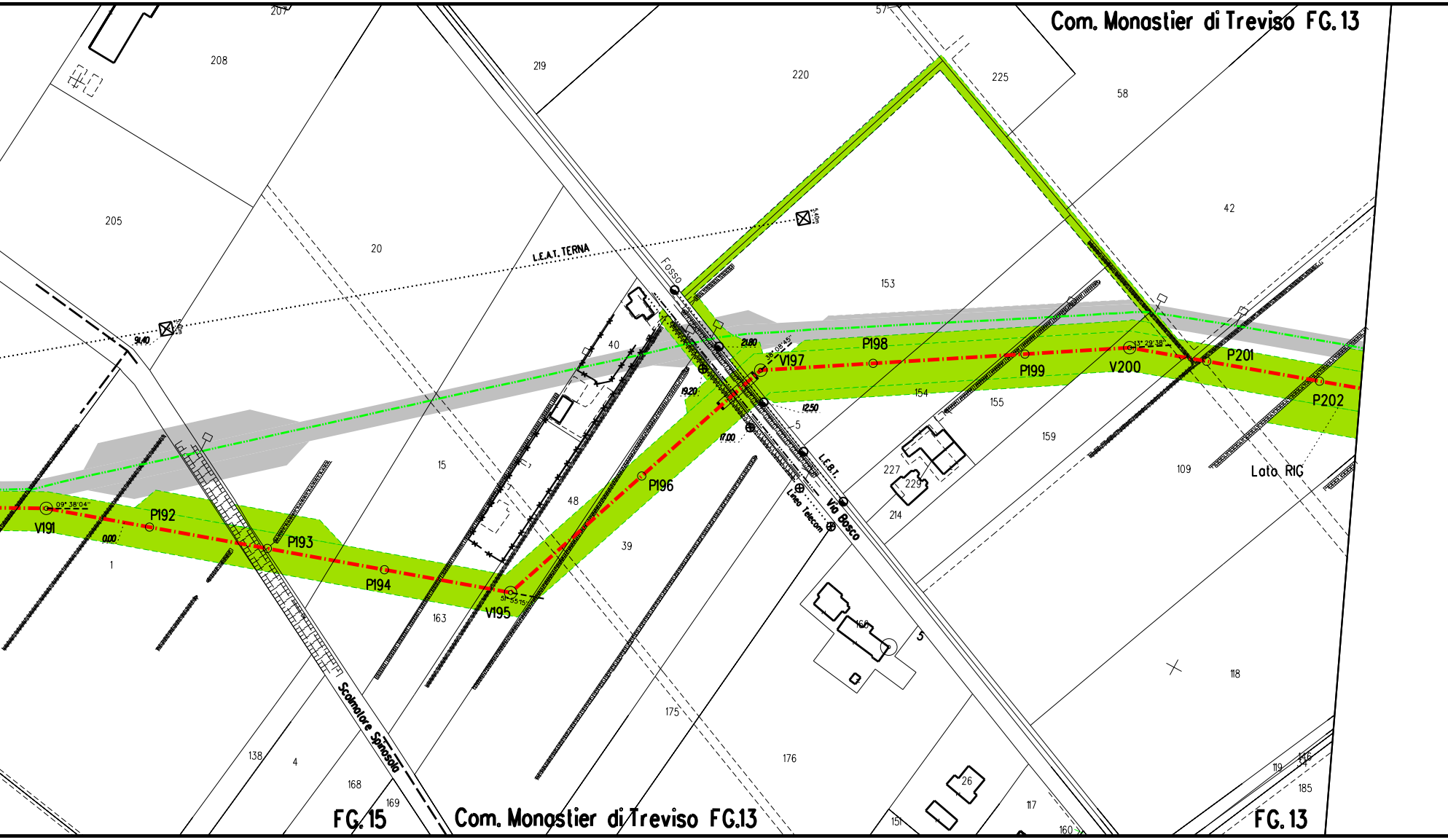
Com. Monastier di Treviso FG. 13
207
208
219
220
57
225
58
205
20
42
153
L.E.A.T. TERNA
Fosso
9.40
21.80
19.20
12.50
17.00
40
V191
09° 38' 04"
P192
0.00
P193
P194
V195
51° 55' 15"
P196
V197
38° 08' 45"
P198
P199
V200
13° 29' 38"
P201
P202
154
155
159
109
Lato RIG
1
15
48
39
163
227
229
214
5
L.E.B.T.
Linea Telecom
Via Bosco
Scolmatore Sposola
118
175
176
138
4
168
169
26
117
151
160
119
146
185
FG. 15
Com. Monastier di Treviso FG.13
FG. 13

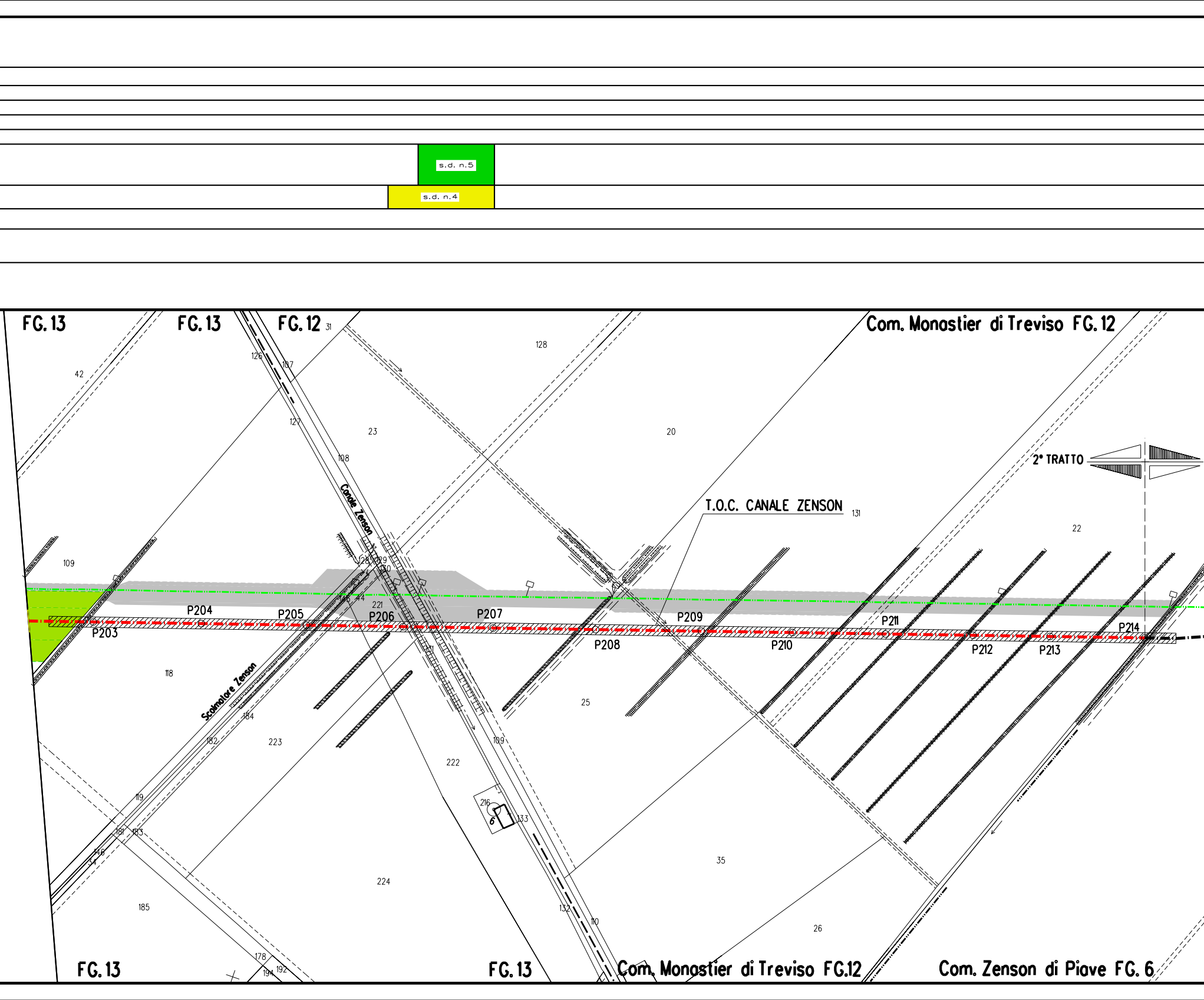
s.d. n.5
s.d. n.4
FG. 13
FG. 13
FG. 12
Com. Monastier di Treviso FG. 12
2° TRATTO
T.O.C. CANALE ZENSON
Canale Zenson
Scolmatore Zenson
P203
P204
P205
P206
P207
P208
P209
P210
P211
P212
P213
P214
FG. 13
FG. 13
Com. Monastier di Treviso FG.12
Com. Zenson di Piave FG. 6
42
126
107
127
108
23
128
20
131
22
109
118
221
184
182
223
222
25
109
216
133
35
119
181
183
146
34
185
224
132
110
26
178
194
192

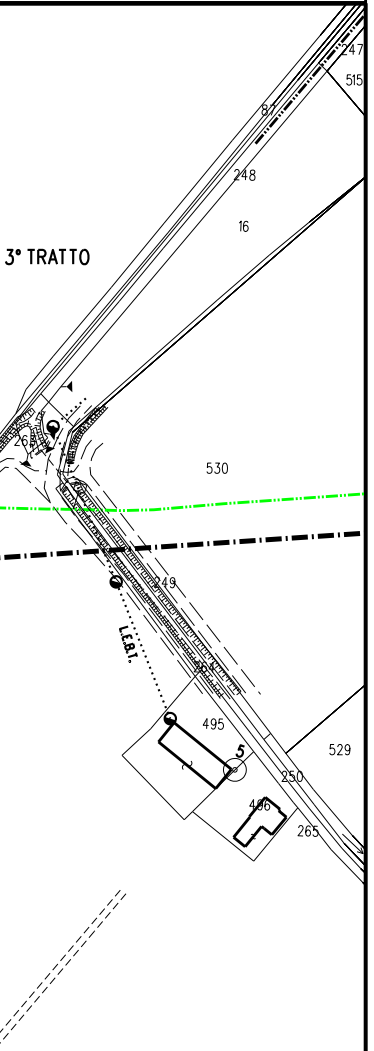
247
515
87
248
16
3° TRATTO
264
530
249
L.E.B.T.
264
495
5
529
250
496
265

LEGENDA

Opera in Progetto / Rilievo

Condotta in esercizio	— — — — —
Condotta in progetto	— · — · —

Altre Opere

Condotta da porre fuori esercizio	— · · — · · —
Condotta in esercizio	— · — · —
Condotta in progetto da altra opera	— · — · —
Condotta fuori esercizio	— — — — —
Aree di occupazione temporanea	🟩
Allargamenti in corrispondenza di fiumi/ infrastrutture esistenti	A
Strade di accesso provvisorie alle aree di passaggio	S
Piazzole provvisorie per i materiali	P
Impianti in progetto	🟨
Impianti esistenti	☐
Area di occupazione lavori comprese strade di accesso per condotta da porre fuori esercizio	▨
🟦	VEG Metanodotto
🟫	VEG Area di "bianco"
🟩 [n]	INERBIMENTI [numero scheda di dettaglio Allegato 1]
🟨 [n]	RIMBOSCHIMENTO CON PIANTAGIONE DIFFUSA [numero scheda di dettaglio Allegato 2]
🟦 [n]	IMPIANTI FUORI TERRA [numero scheda di dettaglio Allegato 4]
🟥	PIANO DI MONITORAGGIO AMBIENTALE (PMA)
🟩	RETE NATURA 2000

DISEGNI DI RIFERIMENTO	N.

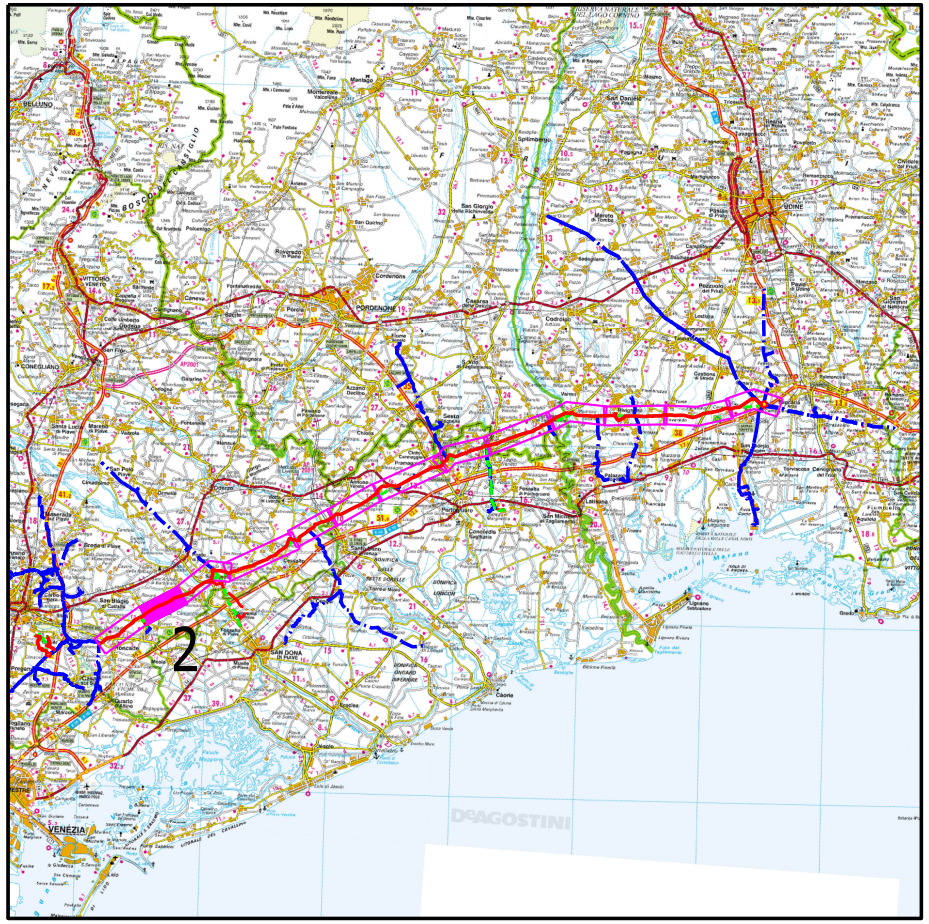
2
DeAGOSTINI

COROGRAFIA

Nei comuni di MONASTIER DI TREVISO, ZENSON DI PIAVE

Rev.	DATA	DESCRIZIONE	ELABORATO	VERIFICATO	APPROVATO
2	20/02/2020	EMISSIONE PER AGGIORNAMENTO	TARINI	RAGGI	SABBATINI
1	27/01/2020	EMISSIONE PER AGGIORNAMENTO	TARINI	RAGGI	SABBATINI
0	12/04/2019	EMISSIONE PER APPALTO _ LOTTO 1	TARINI	RAGGI	SABBATINI

CLIENTE snam

PROGETTISTA SAIPEM

WBS CLIENTE NR/17157/R-L01
COD. TEC. 20083
COMM. SAIPEM 023088

UNITA' 100

Impianto: MET. MESTRE - TRIESTE
(20083) RIF. TRATTO SILEA-GONARS DN 400 (16"), DP 75 bar
2° TRATTO: da P.124 a P.214

DISEGNO LB-15E-81154
ALLEGATO 3/B

REVISIONE 2

PROGETTO DI RIPRISTINO VEGETAZIONALE. INERBIMENTI E RIMBOSCHIMENTI

FG. 1 DI 1

SCALA 1:2000

Il presente disegno e' di proprieta' aziendale - La societa' tutelera' i propri diritti a termine di legge.