DATI TECNICI FUNZIONALI

INERBIMENTI [numero scheda di dettaglio Allegato 1]

RIMBOSCHIMENTO CON PIANTAGIONE DIFFUSA [numero s. di d. All. 2]

IMPIANTI FUORI TERRA [numero scheda di dettaglio Allegato 4]

PIANO DI MONITORAGGIO AMBIENTALE (PMA)

RETE NATURA 2000

CONFINI AMMINISTRATIVI

DATI CARATTERISTICI

DATI DI COSTRUZIONE

PRESSIONE DI PROGETTO 75.0 bar
GRADO DI UTILIZZAZIONE DICHIARATO f - 0.57

REALIZZATO IN CONFORMITA' AL D.M. 17/04/2008

RIVESTIMENTO GIUNTI DI SALDATURA

Fasce Termorestringenti C50 PRIMER (A.07.10.02)

DATI GENERALI

DN 400 SP 11.1 [UNI-EN] 6626.64 m

LUNGHEZZA TOTALE IMPIANTO 6627 m.

FASE EMISSIONE PER APPALTO

PLANIMETRIA 1:2000

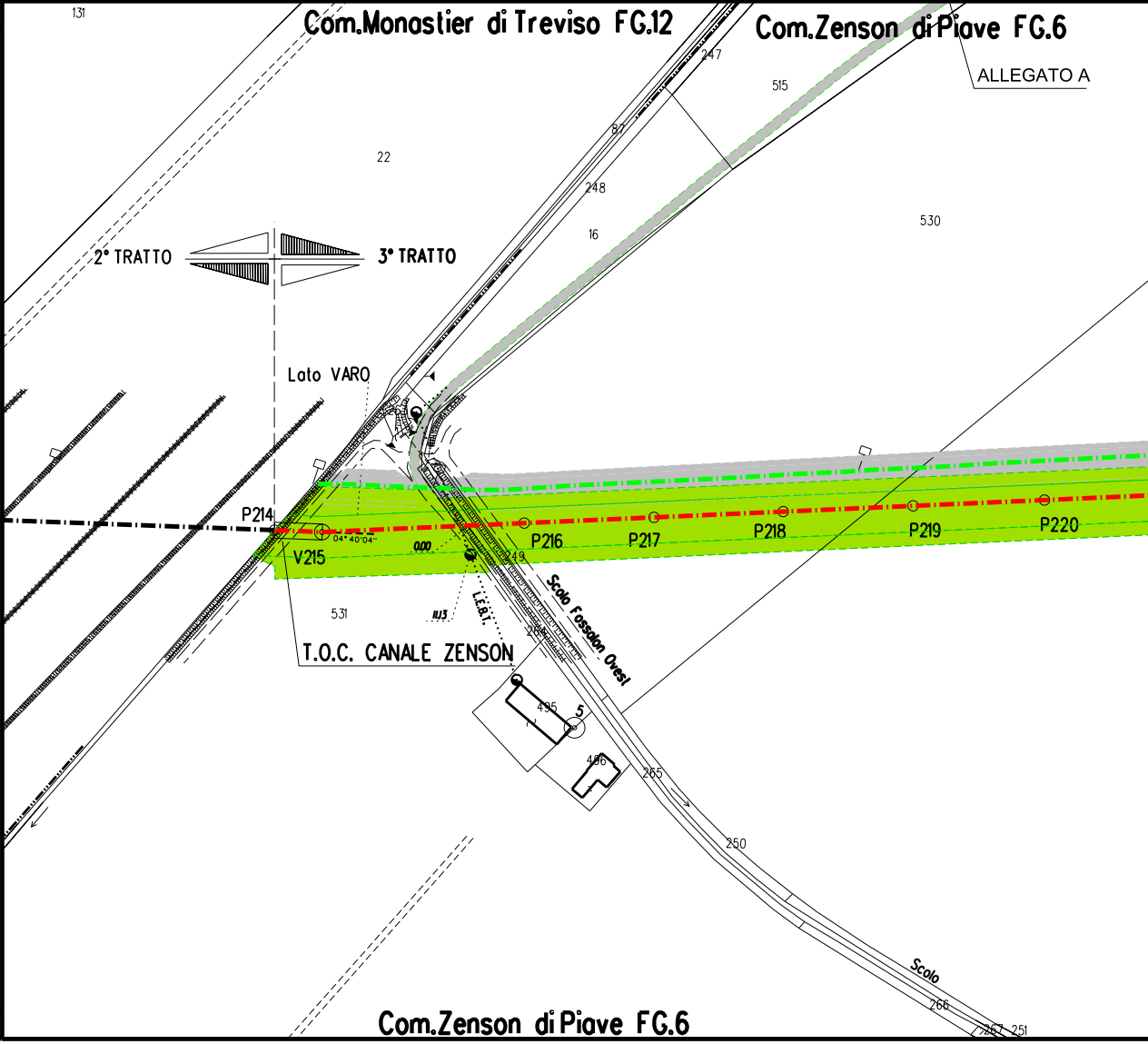
131
Com.Monastier di Treviso FG.12
Com.Zenson di Piave FG.6
ALLEGATO A
247
515
87
22
248
16
530
2° TRATTO
3° TRATTO
Lato VARO
P214
V215
04° 40'04''
0.00
249
P216
P217
P218
P219
P220
Scolo Fossalon Ovest
L.E.B.T.
531
11.13
264
T.O.C. CANALE ZENSON
495
5
496
265
250
Scolo
266
267
251

CONFINI AMMINISTRATIVI

Com.Zenson di Piave FG.6

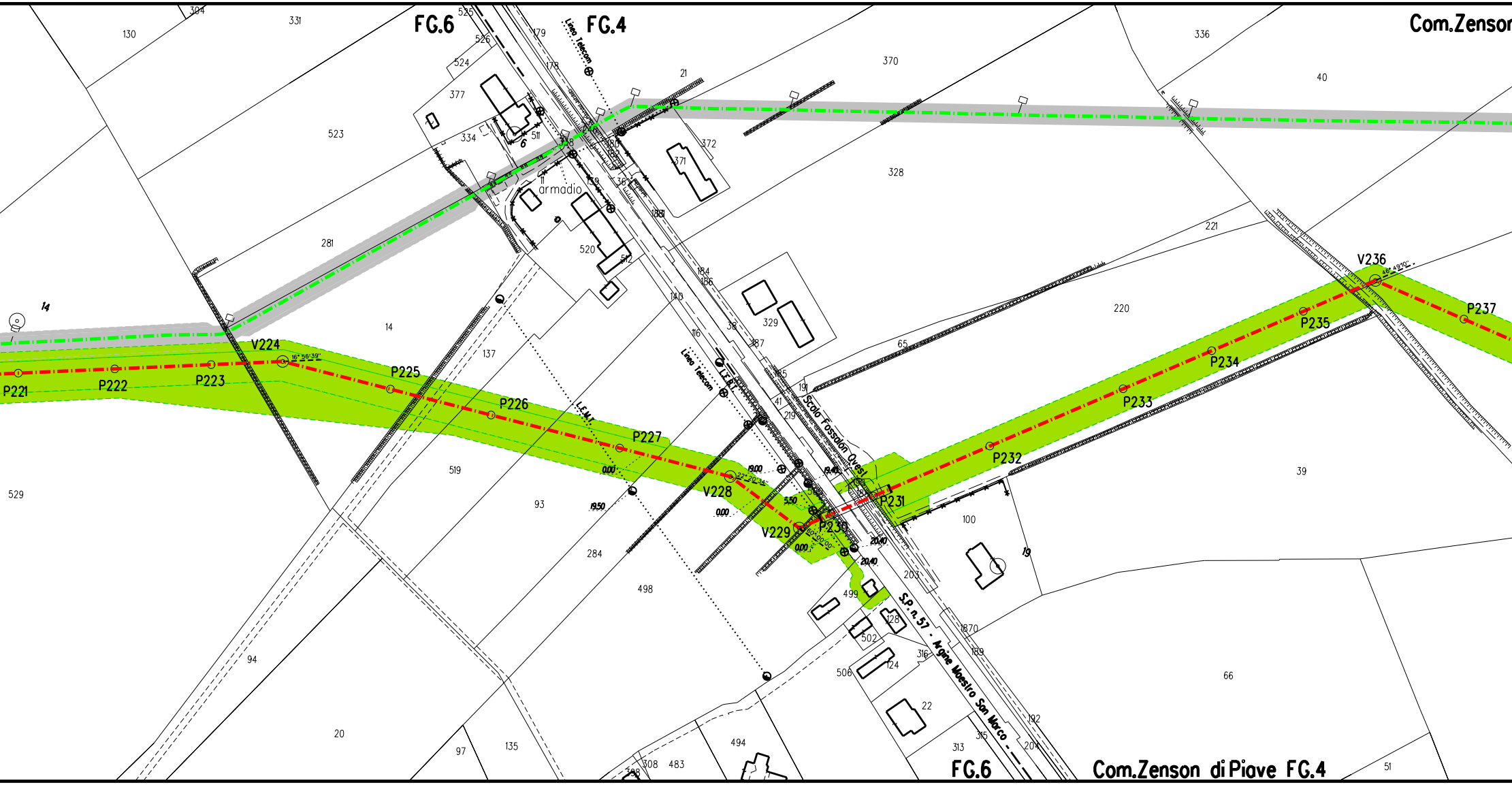
FG.6
FG.4
Com.Zenson
Linea Telecom
armadio
L.E.M.T.
L.E.M.T.
Linea Telecom
Scolo Fossalon Ovest
S.P. n. 57 - Argine Maestro San Marco
FG.6
Com.Zenson di Piave FG.4
P221
P222
P223
V224
16° 56' 39"
P225
P226
P227
V228
22° 20' 14"
V229
P230
P231
P232
P233
P234
P235
V236
48° 49' 10"
P237
0.00
19.50
19.00
5.50
0.00
0.00
19.40
20.40
20.40
14
14
130
304
331
525
526
524
377
523
334
511
6
179
178
21
370
336
40
372
371
328
281
11
139
36
520
512
188
221
184
186
140
329
220
137
116
38
187
65
185
191
41
219
39
529
519
93
284
498
100
19
203
499
128
502
506
124
316
870
189
22
66
192
315
204
313
94
20
97
135
308
483
494
398
51

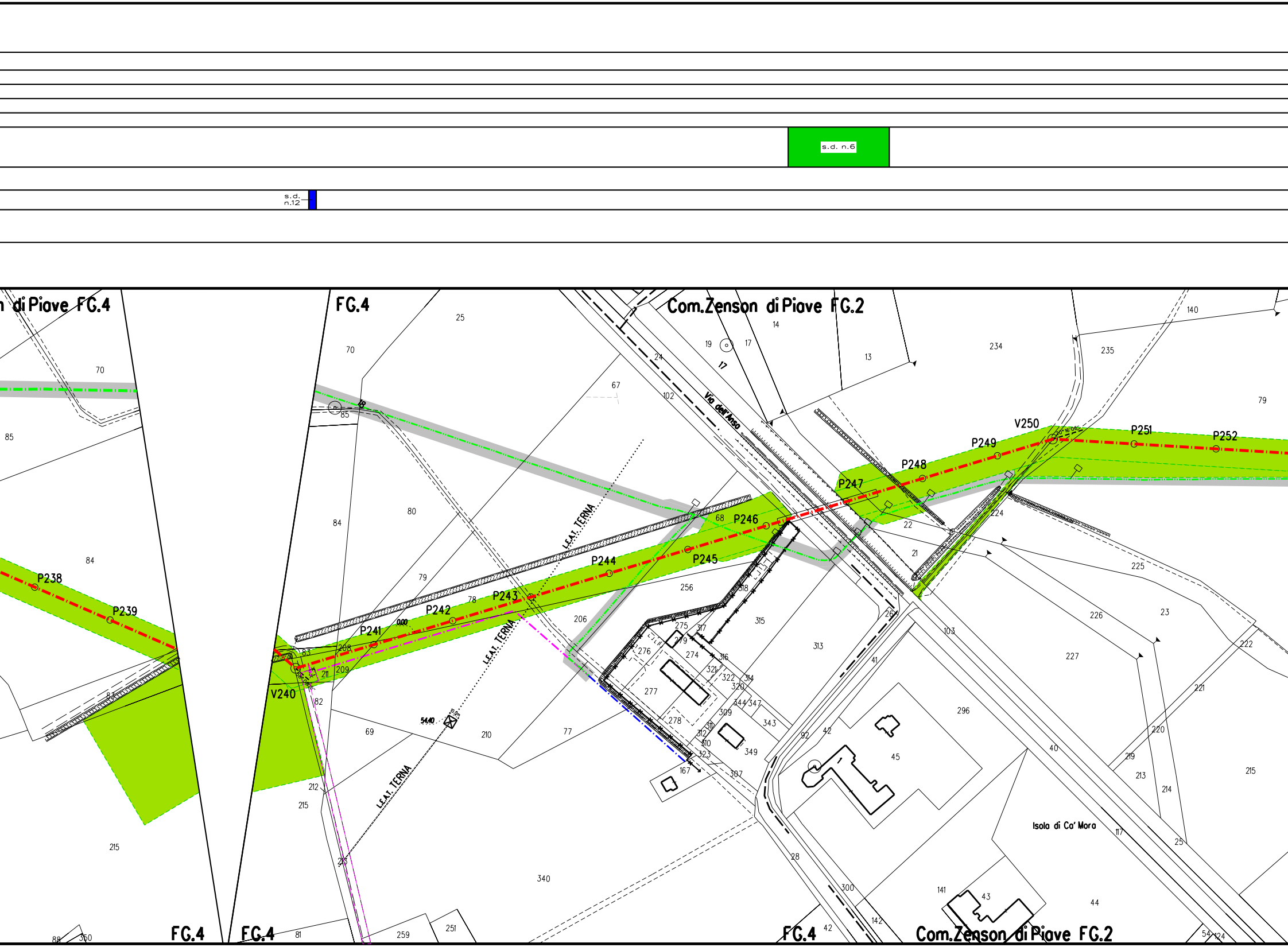
s.d. n.6
s.d. n.12
n di Piave FG.4
FG.4
Com.Zenson di Piave FG.2
Via dell'Ansa
L.E.A.T. TERNA
L.E.A.T. TERNA
L.E.A.T. TERNA
P238
P239
V240
P241
P242
P243
P244
P245
P246
P247
P248
P249
V250
P251
P252
Isola di Ca' Mora
FG.4
FG.4
FG.4
Com.Zenson di Piave FG.2

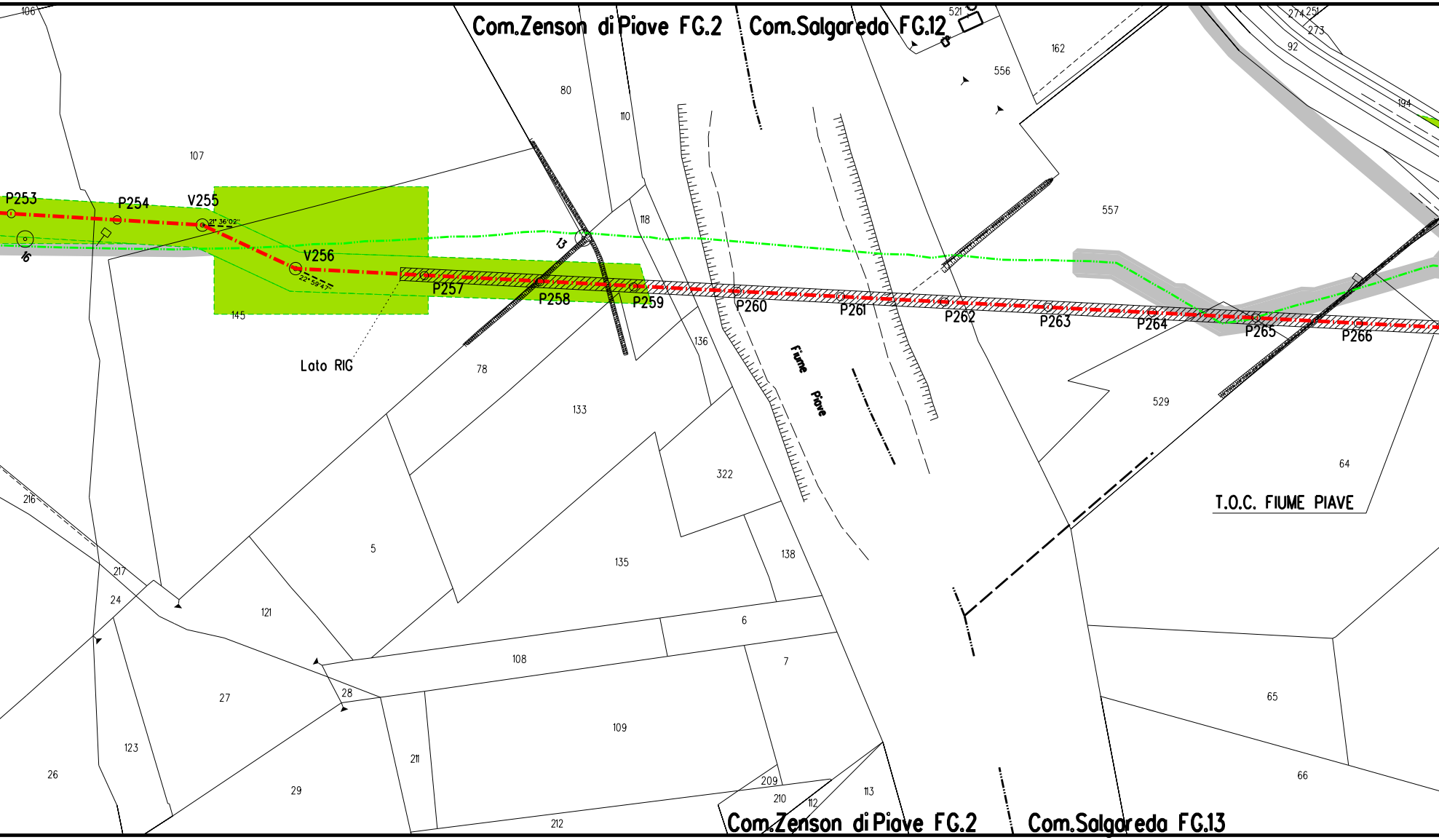
Com.Zenson di Piave FG.2
Com.Salgareda FG.12
Com.Zenson di Piave FG.2
Com.Salgareda FG.13
P253
P254
V255
21° 36'02"
V256
22° 59'47"
P257
P258
P259
P260
P261
P262
P263
P264
P265
P266
16
13
Lato RIG
Fiume Piave
T.O.C. FIUME PIAVE
106
107
80
110
118
145
78
133
136
322
5
135
138
121
6
7
108
109
28
27
24
217
216
123
26
29
211
212
209
210
112
113
521
162
556
557
529
64
65
66
274
251
273
92
194

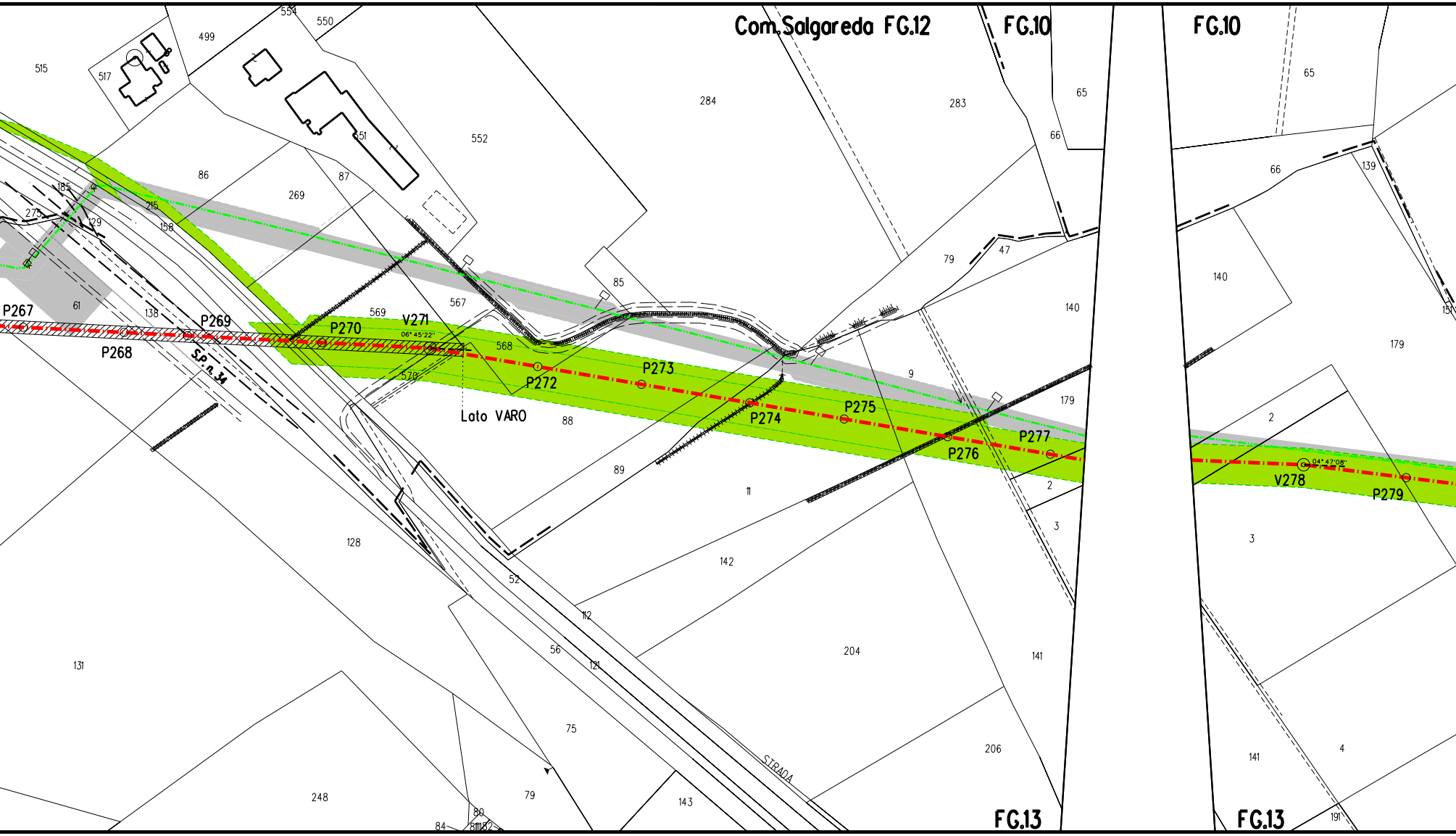
Com.Salgareda FG.12
FG.10
FG.10
FG.13
FG.13
P267
P268
P269
P270
V271
06° 45'22''
P272
P273
P274
P275
P276
P277
V278
04° 47'08''
P279
Lato VARO
S.P. n.34
STRADA
515
517
499
554
550
551
552
284
283
65
66
65
66
139
86
87
269
185
275
129
215
158
61
138
569
567
568
570
85
47
79
140
140
179
151
9
179
2
2
3
3
88
89
11
128
142
52
112
56
121
204
141
131
75
206
141
4
248
79
80
84
81
143
191

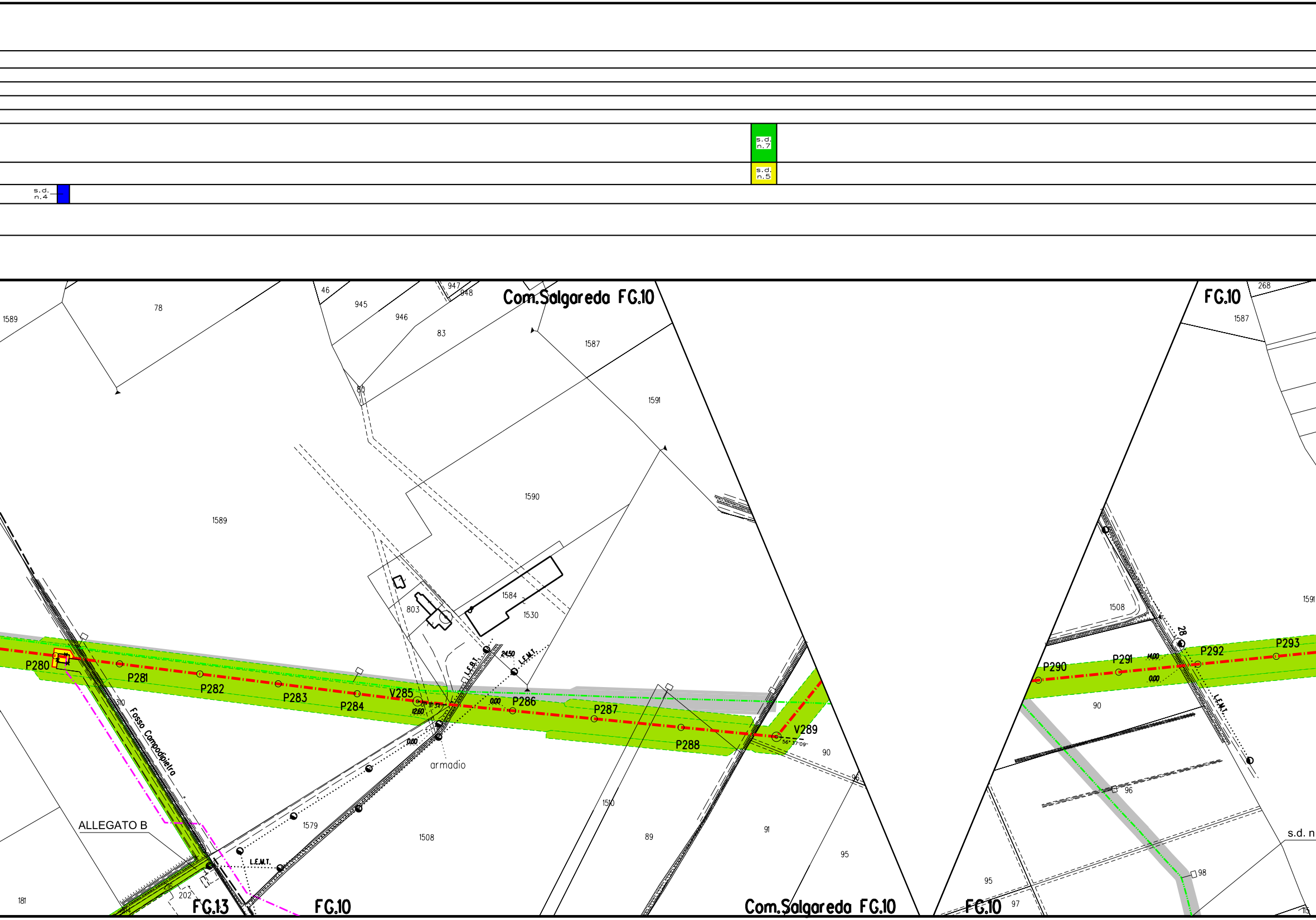
s.d. n.7
s.d. n.5
s.d. n.4
Com.Salgareda FG.10
FG.10
FG.13
FG.10
Com.Salgareda FG.10
FG.10
P280
P281
P282
P283
P284
V285
P286
P287
P288
V289
P290
P291
P292
P293
Fosso Campodipietro
ALLEGATO B
armadio
L.E.B.T.
L.E.M.T.
L.E.M.T.
L.E.M.T.
24.50
12.60
0.00
0.80
14.00
0.00
56°37'09"
28
s.d. n
1589
78
46
945
946
947
948
83
80
1587
1591
1590
1589
1584
1530
803
310
1579
1508
1510
89
91
90
95
96
181
202
216
1587
268
1508
1591
90
96
98
95
97

🟩 s.d. n.8 (vedi "Stralcio A")

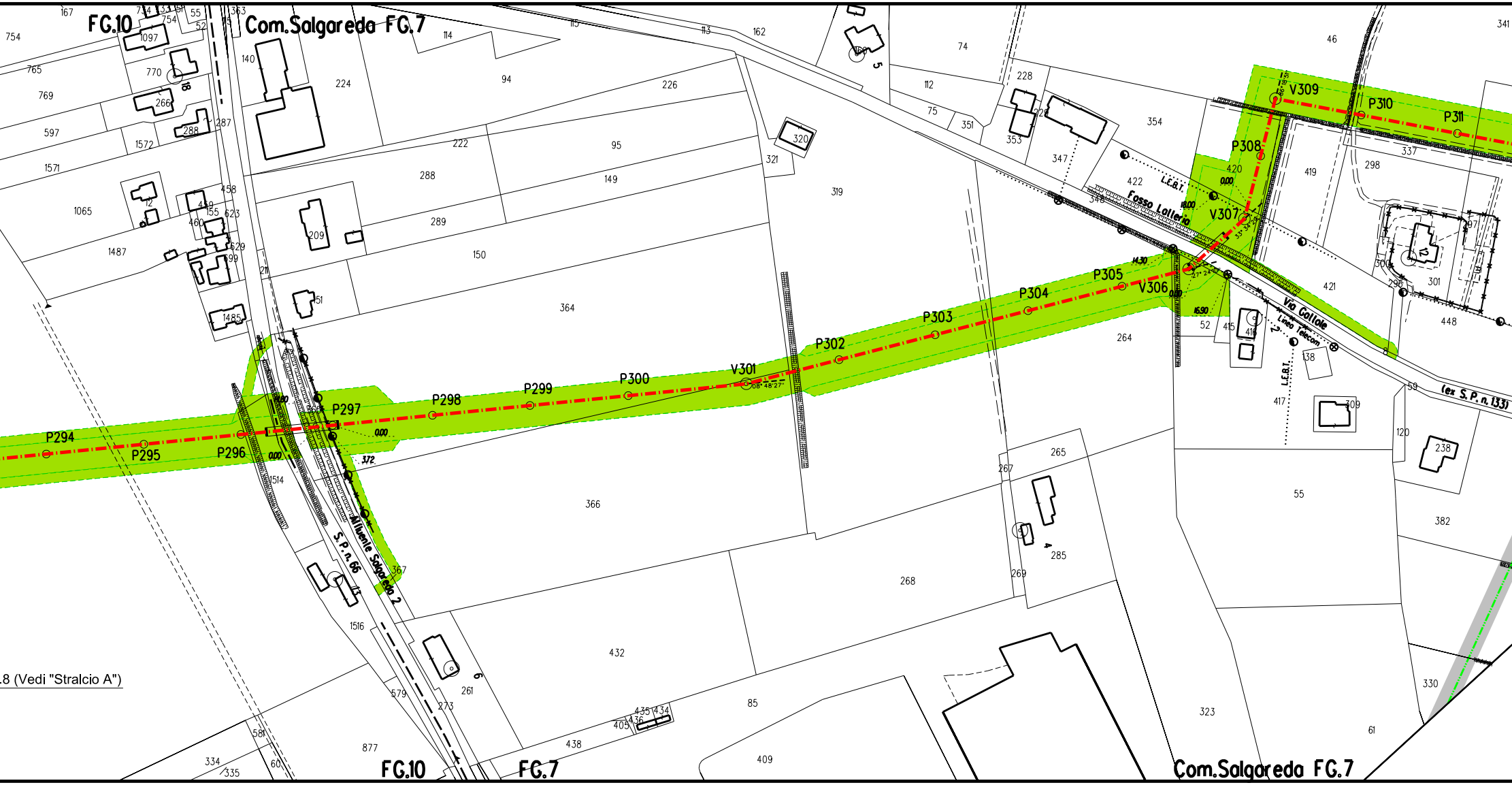
FG.10
Com.Salgareda FG.7
P294
P295
P296
P297
P298
P299
P300
V301
P302
P303
P304
P305
V306
V307
P308
V309
P310
P311
Fosso Lolleria
Via Gallole
(ex S.P. n.133)
S.P. n.66
Affluente Salgareda 2
Linea Telecom
L.E.B.T.
.8 (Vedi "Stralcio A")
FG.10
FG.7
Com.Salgareda FG.7

s.d.
n.5

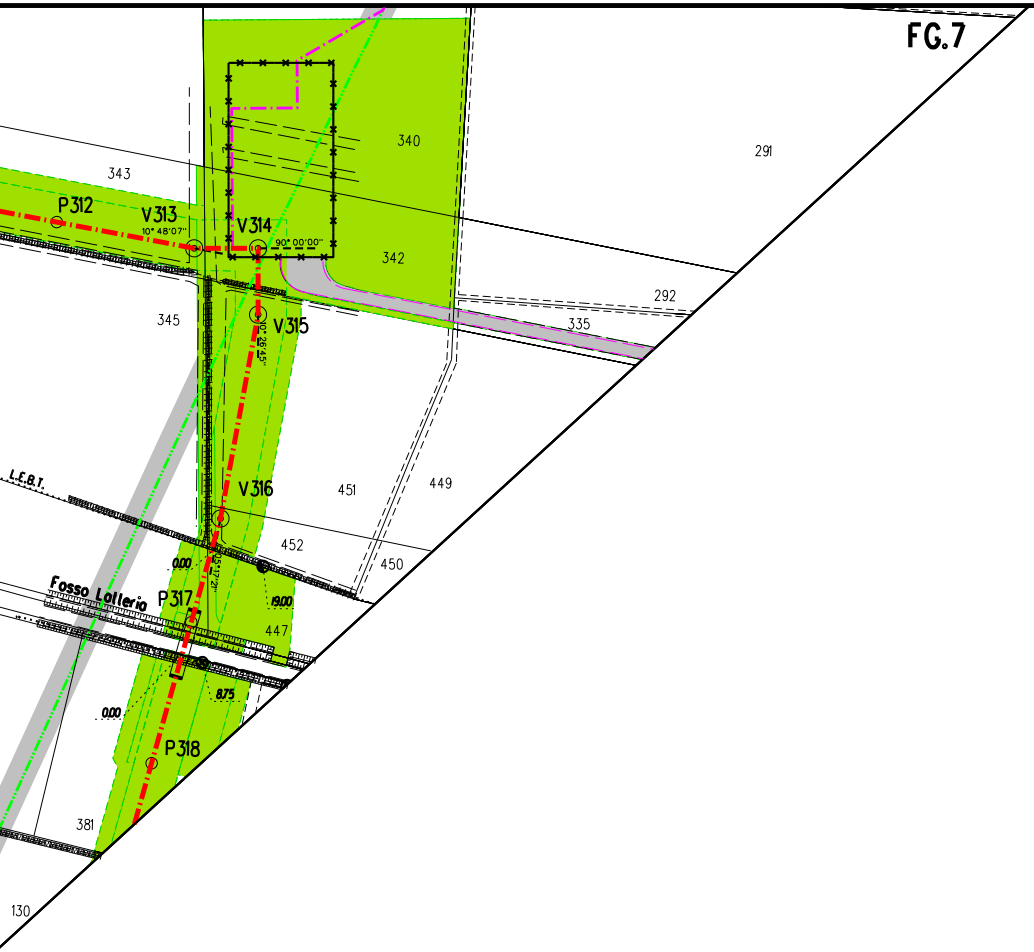
FG.7
340
291
343
P312
V313
10° 48'07"
V314
90° 00'00"
342
292
335
345
V315
10° 26'45"
L.E.B.T.
V316
451
449
452
450
0.00
05°17'21"
Fosso Lollerio
P317
19.00
447
8.75
0.00
P318
381
130

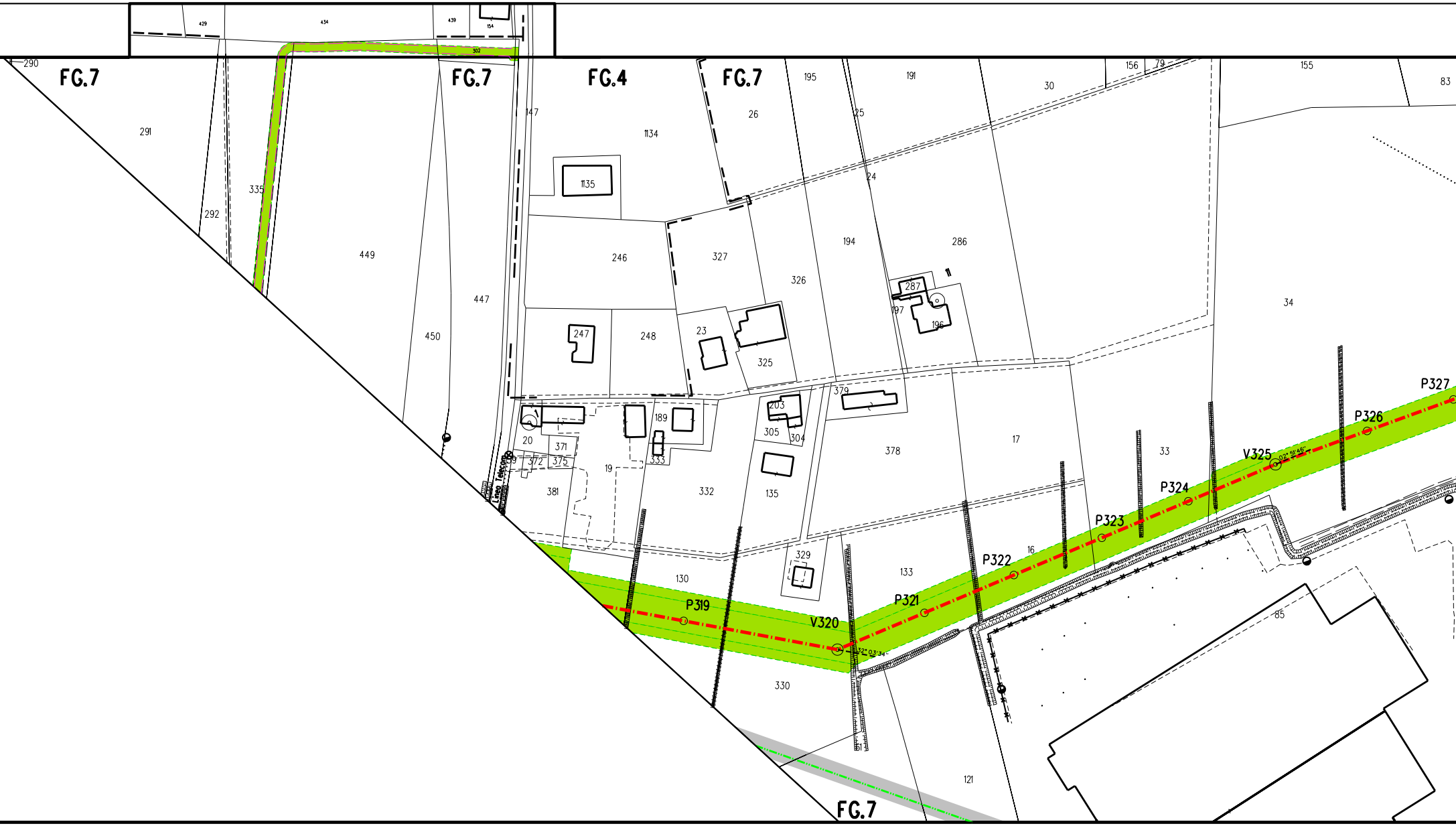
429
434
439
154
302
290
FG.7
291
335
292
449
450
447
FG.7
147
FG.4
1134
1135
246
247
248
FG.7
26
195
191
25
24
30
156
79
155
83
327
326
194
286
287
197
196
23
325
34
379
203
305
304
189
20
371
372
375
39
381
19
333
332
135
378
17
33
Linea Telecom
130
329
133
16
P319
V320
32° 03' 34"
P321
P322
P323
P324
V325
02° 51' 46"
P326
P327
330
85
121
FG.7

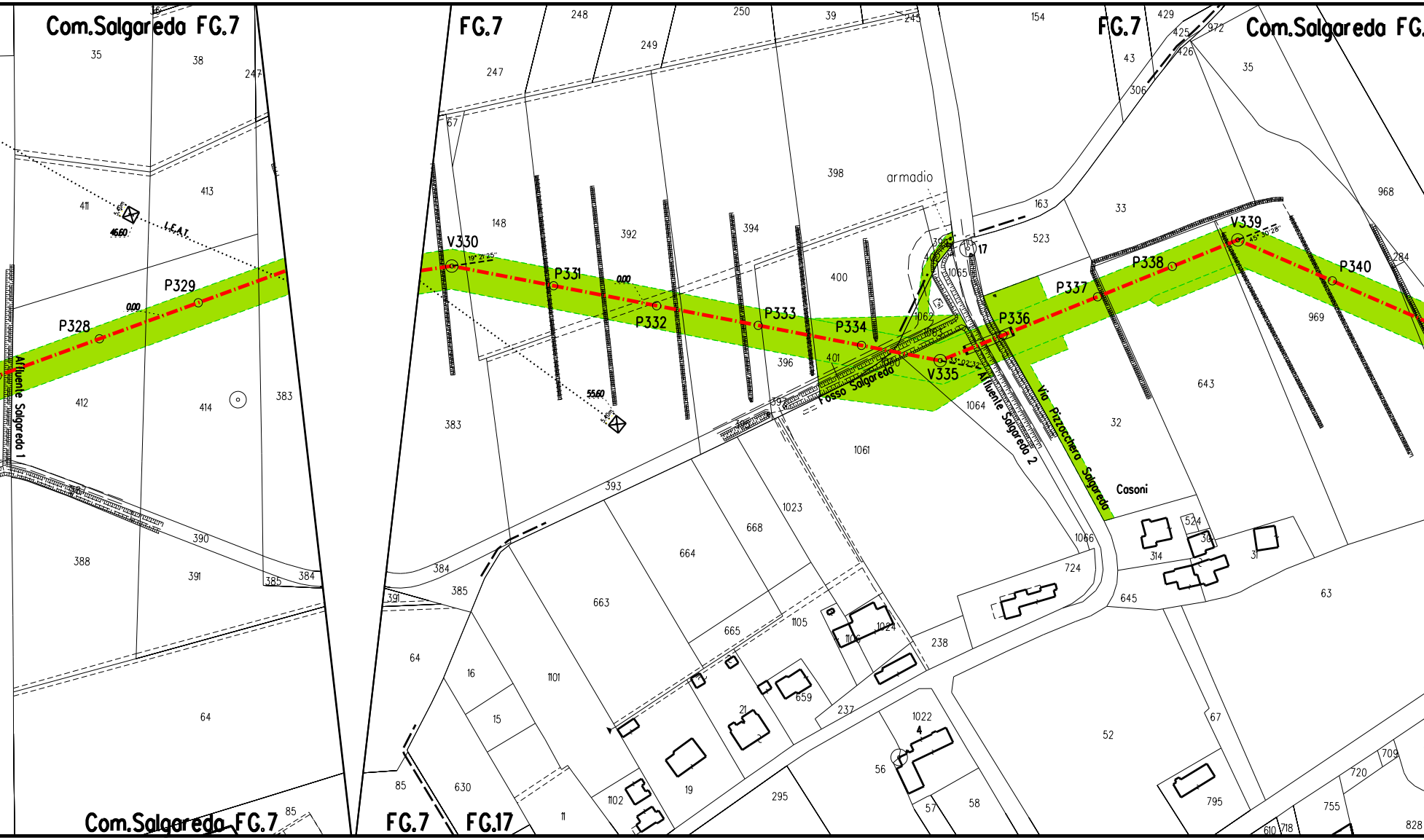
Com.Salgareda FG.7
FG.7
FG.7
Com.Salgareda FG.
Com.Salgareda FG.7
FG.7
FG.17
P328
P329
V330
P331
P332
P333
P334
V335
P336
P337
P338
V339
P340
L.E.A.T.
armadio
17
Fosso Salgareda
Affluente Salgareda 1
Affluente Salgareda 2
Via Pizzocchero Salgareda
Cosoni
46.60
55.60
0.00
0.00
35
38
247
411
413
412
414
383
388
391
390
385
384
64
85
248
249
250
39
245
154
247
67
148
392
394
398
400
396
401
383
393
384
385
391
64
16
15
630
1101
663
664
668
1023
665
1105
1106
1024
659
21
19
1102
11
295
237
1022
56
57
58
238
724
1066
645
1061
1064
1062
1065
163
523
33
43
306
429
425
426
972
35
968
284
969
643
32
524
314
30
31
63
52
67
795
755
720
709
610
718
828

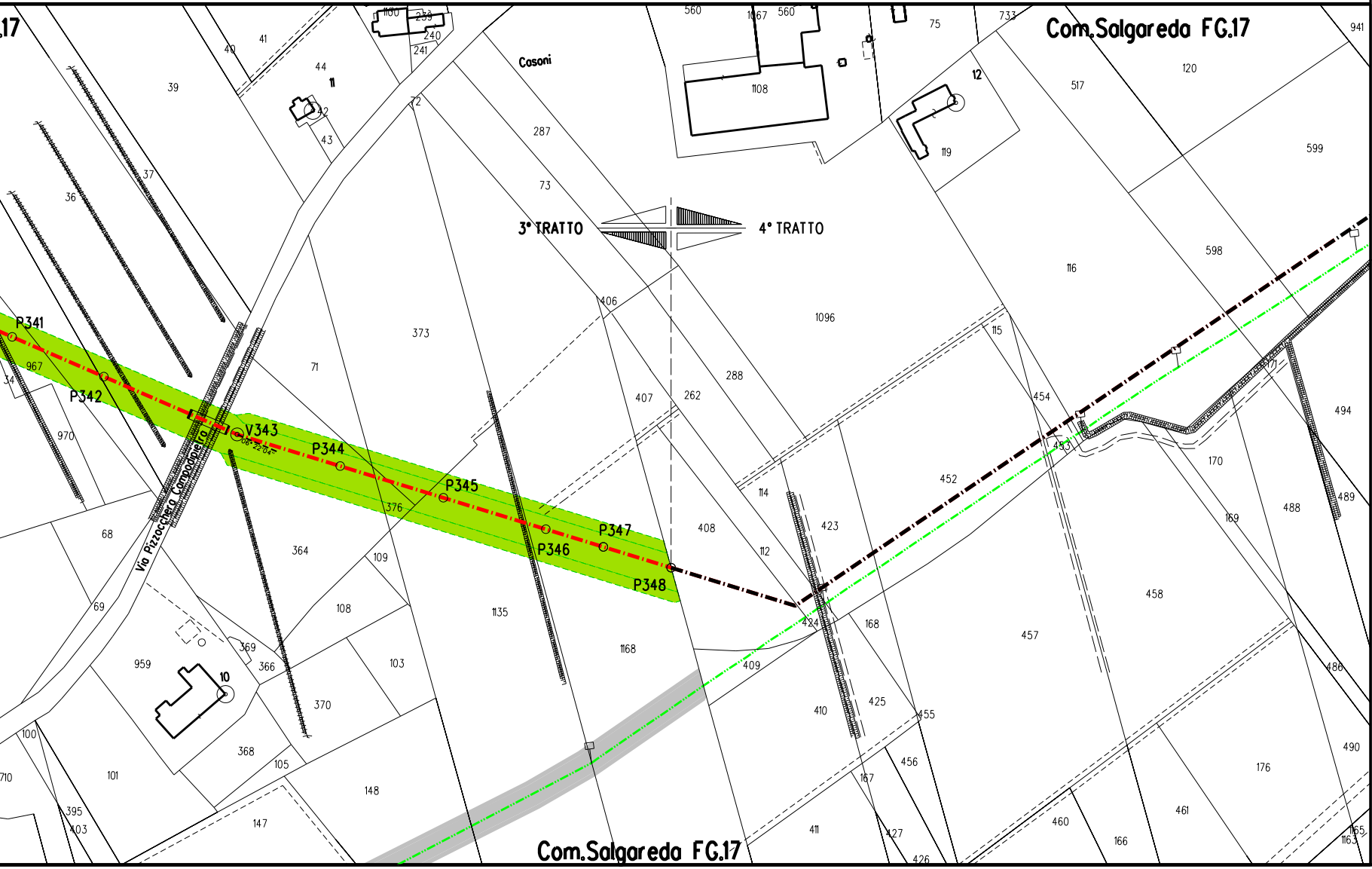
Com.Salgareda FG.17
Com.Salgareda FG.17
Cosoni
3° TRATTO
4° TRATTO
P341
P342
V343
P344
P345
P346
P347
P348
Via Pizzochera Campodipietra
1108
12
119
10
11
39
40
41
44
43
36
37
967
970
68
69
959
366
368
369
370
364
376
373
71
72
287
73
406
407
262
288
408
1096
1168
1135
108
109
103
105
148
147
101
100
395
403
114
112
423
424
168
410
409
425
411
167
427
426
455
456
115
454
453
452
457
458
460
166
461
176
170
169
488
489
494
490
486
116
598
599
517
120
75
733
941
560
1067

STRALCIO A

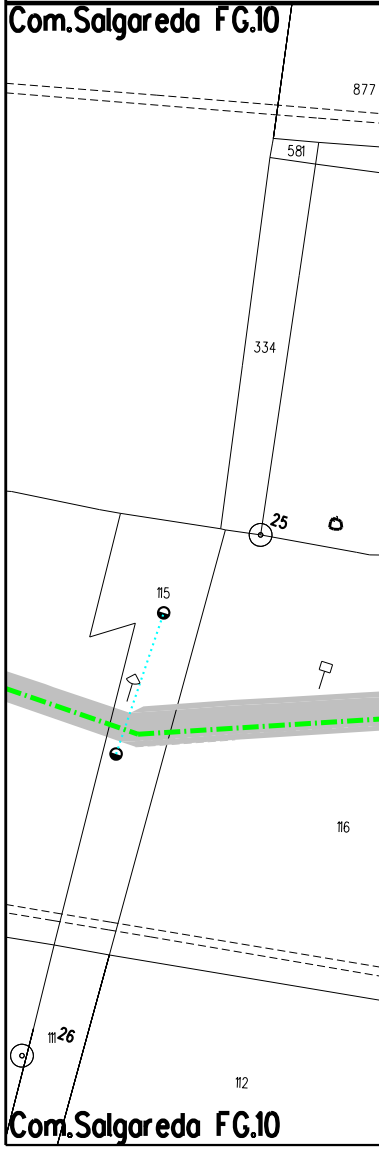
Com.Salgareda FG.10
Com.Salgareda FG.10
877
581
334
25
115
116
111
26
112

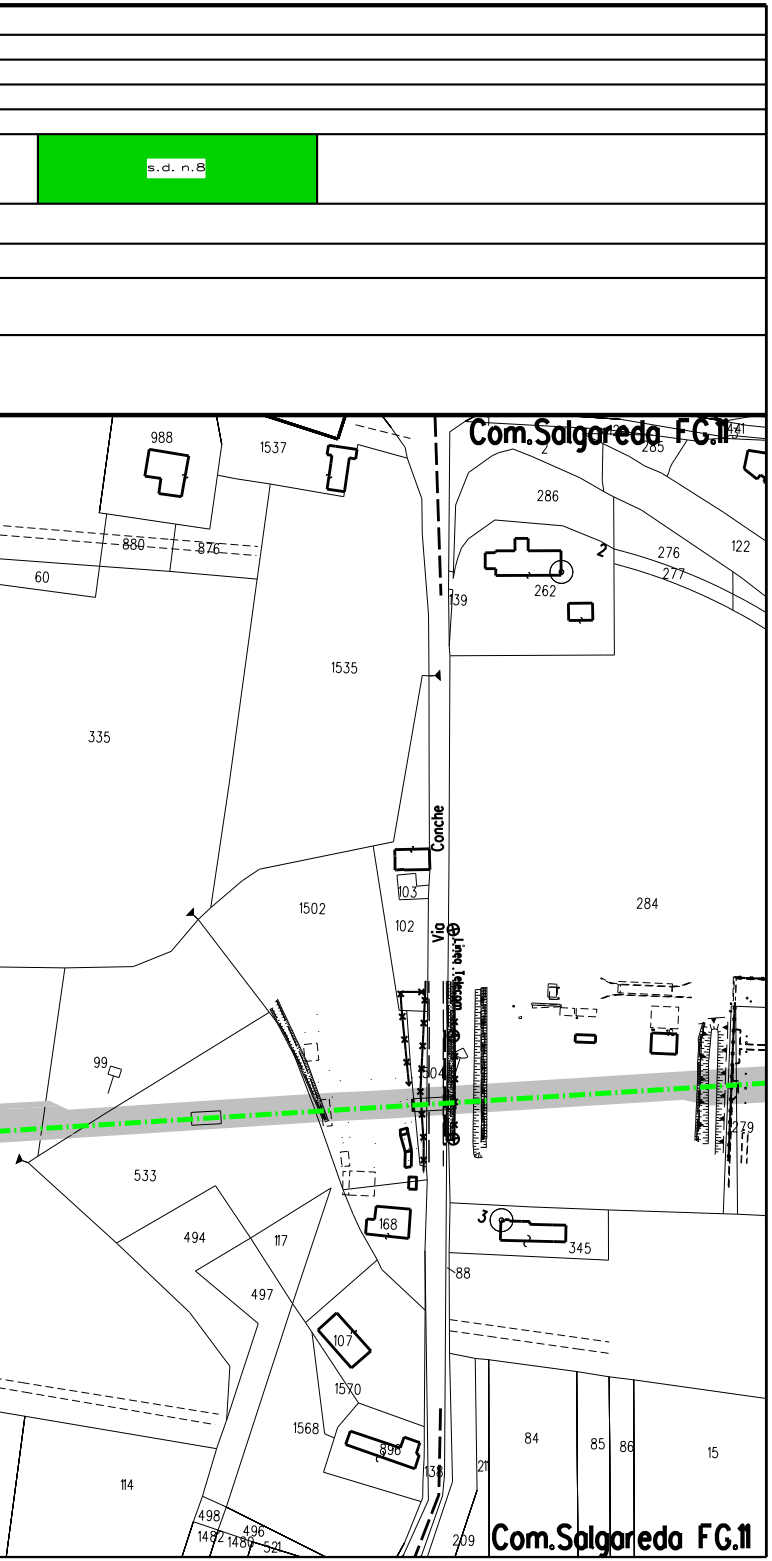
s.d. n.8
Com.Salgareda FG.11
988
1537
880
876
60
286
2
276
277
122
262
139
1535
335
Via Conche
Linea Telecom
103
102
1502
284
99
304
279
533
168
3
345
494
117
497
88
107
1570
1568
896
84
85
86
15
114
138
211
498
1482
1480
496
521
209
285
Com.Salgareda FG.11

LEGENDA

Opera in Progetto / Rilievo	
Condotta in esercizio	- - - - -
Condotta in progetto	-·-·-·-
Altre Opere	
Condotta da porre fuori esercizio	-··-··-
Condotta in esercizio	-·-·-·-
Condotta in progetto da altra opera	-·-·-·-
Condotta fuori esercizio	— — — —
Aree di occupazione temporanea	🟩
Allargamenti in corrispondenza di fiumi/ infrastrutture esistenti	A
Strade di accesso provvisorie alle aree di passaggio	S
Piazzole provvisorie per i materiali	P
Impianti in progetto	🟨
Impianti esistenti	⬜
Area di occupazione lavori comprese strade di accesso per condotta da porre fuori esercizio	▒
🟦	VEG Metanodotto
🟫	VEG Area di "bianco"
[n]	INERBIMENTI [numero scheda di dettaglio Allegato 1]
[n]	RIMBOSCHIMENTO CON PIANTAGIONE DIFFUSA [numero scheda di dettaglio Allegato 2]
[n]	IMPIANTI FUORI TERRA [numero scheda di dettaglio Allegato 4]
🟥	PIANO DI MONITORAGGIO AMBIENTALE (PMA)
🟩	RETE NATURA 2000

DISEGNI DI RIFERIMENTO	N.

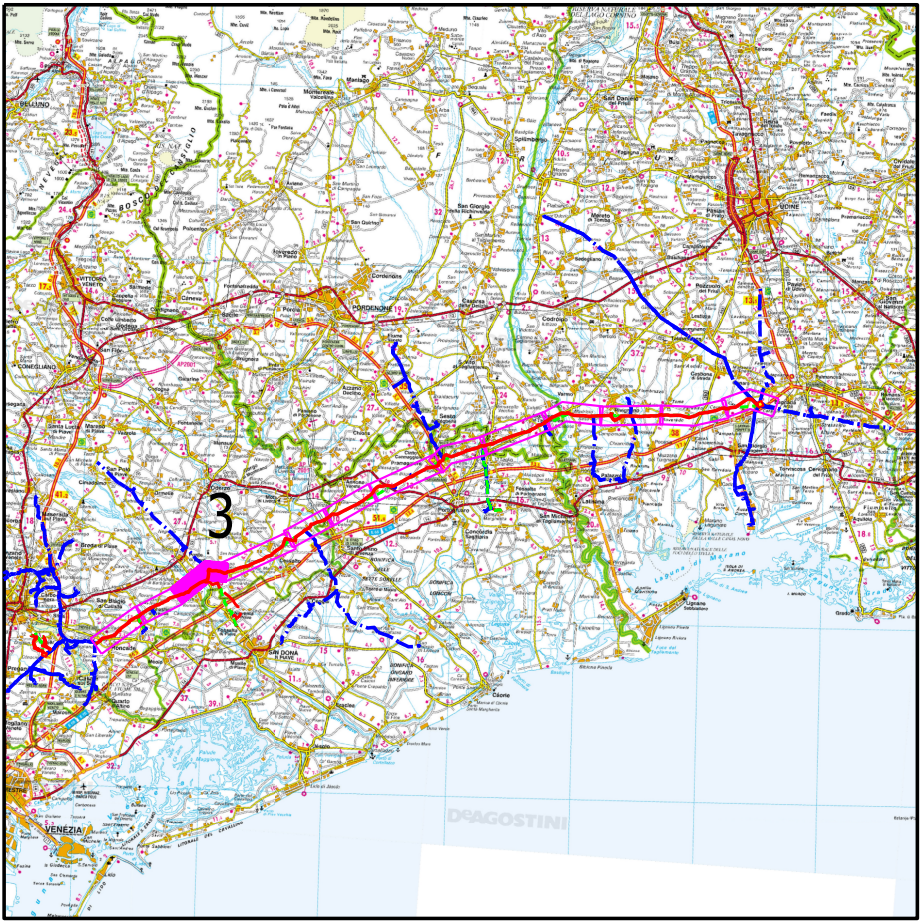
3
DeAGOSTINI

COROGRAFIA

Nei Comuni di ZENSON DI PIAVE, SALGAREDA

Rev.	DATA	DESCRIZIONE	ELABORATO	VERIFICATO	APPROVATO
2	20/02/2020	EMISSIONE PER AGGIORNAMENTO	TARINI	RAGGI	SABBATINI
1	27/01/2020	EMISSIONE PER AGGIORNAMENTO	TARINI	RAGGI	SABBATINI
0	12/04/2019	EMISSIONE PER APPALTO _ LOTTO 1	TARINI	RAGGI	SABBATINI

CLIENTE snam

PROGETTISTA SAIPEM

WBS CLIENTE
NR/17157/R-L01
COD. TEC. 20083
COMM. SAIPEM 023088

UNITA'
100

Impianto: MET. MESTRE - TRIESTE
(20083) RIF. TRATTO SILEA-GONARS DN 400 (16"), DP 75 bar
3° TRATTO: da P.214 a P.348

DISEGNO
LB-23E-81204
ALLEGATO 3/C

REVISIONE 2

PROGETTO DI RIPRISTINO VEGETAZIONALE.
INERBIMENTI E RIMBOSCHIMENTI

FG. 1 DI 1

SCALA 1:2000

Il presente disegno e' di proprieta' aziendale - La societa' tutelera' i propri diritti a termine di legge.