DATI TECNICI FUNZIONALI

INERBIMENTI [numero scheda di dettaglio Allegato 1]	🟩 s.d. n.9
RIMBOSCHIMENTO CON PIANTAGIONE DIFFUSA [numero s. di d. All. 2]	s.d. n.6
IMPIANTI FUORI TERRA [numero scheda di dettaglio Allegato 4]	
PIANO DI MONITORAGGIO AMBIENTALE (PMA)	🟥 PMA VEGO2
RETE NATURA 2000	

CONFINI AMMINISTRATIVI

DATI CARATTERISTICI

DATI DI COSTRUZIONE

PRESSIONE DI PROGETTO 75.0 bar

GRADO DI UTILIZZAZIONE DICHIARATO f - 0.57

REALIZZATO IN CONFORMITA' AL D.M.17/04/2008

RIVESTIMENTO GIUNTI DI SALDATURA

Fasce Termorestringenti C50 PRIMER (A.07.10.02)

DATI GENERALI

DN 400 SP 11.1 [UNI-EN] 7896.99 m

LUNGHEZZA TOTALE IMPIANTO 7897 m.

FASE EMISSIONE

CONFINI AMMINISTRATIVI

PLANIMETRIA 1:2000

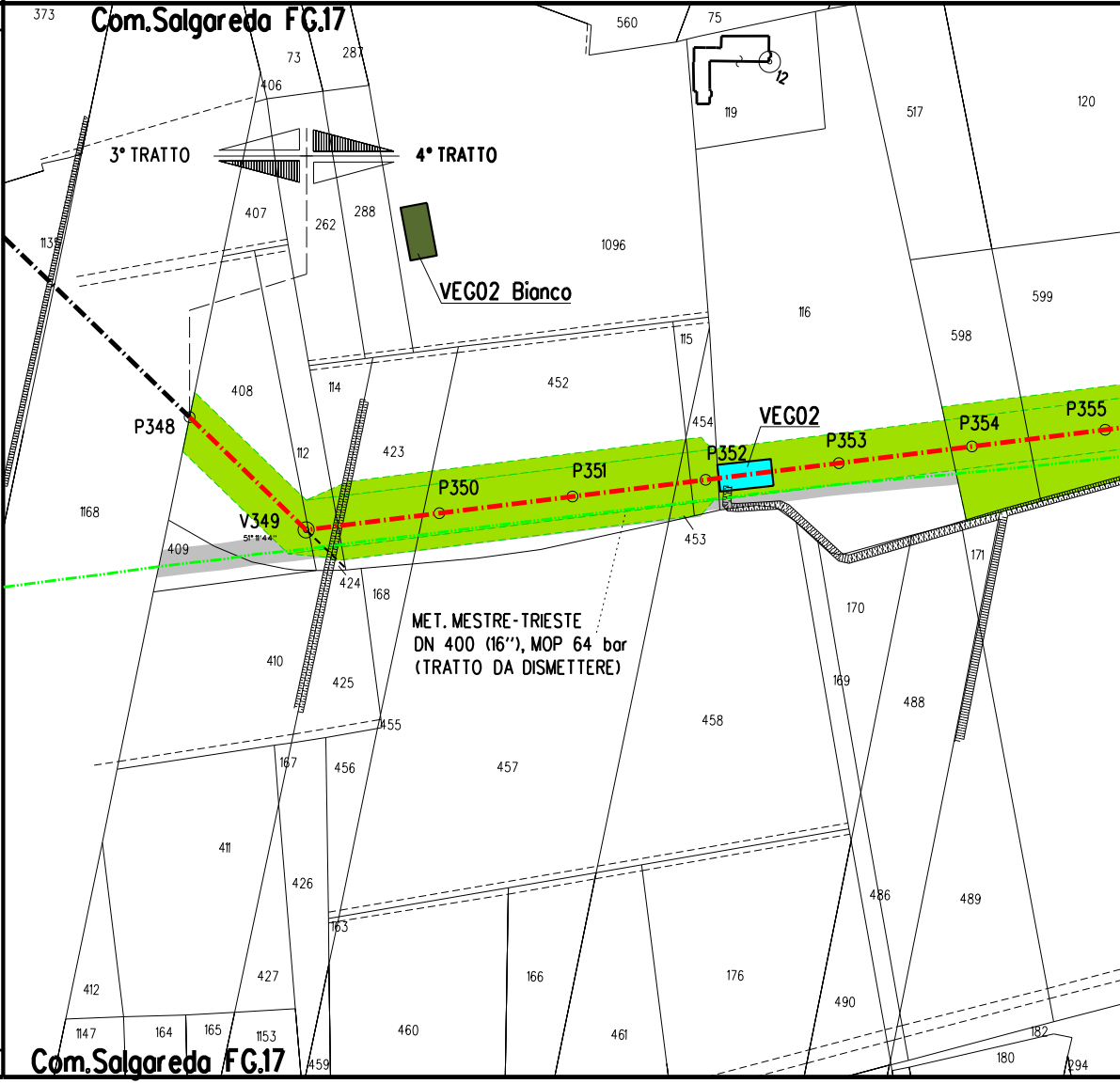
Com.Salgareda FG.17
3° TRATTO
4° TRATTO
VEG02 Bianco
VEG02
P348
V349
P350
P351
P352
P353
P354
P355
MET. MESTRE-TRIESTE
DN 400 (16"), MOP 64 bar
(TRATTO DA DISMETTERE)
373
73
287
406
560
75
12
119
517
120
407
262
288
1096
113
116
599
598
115
408
114
452
454
112
423
1168
409
424
168
453
171
170
410
425
169
488
458
455
167
456
457
411
426
486
489
163
412
427
166
176
490
1147
164
165
1153
460
461
182
180
459
294
Com.Salgareda FG.17

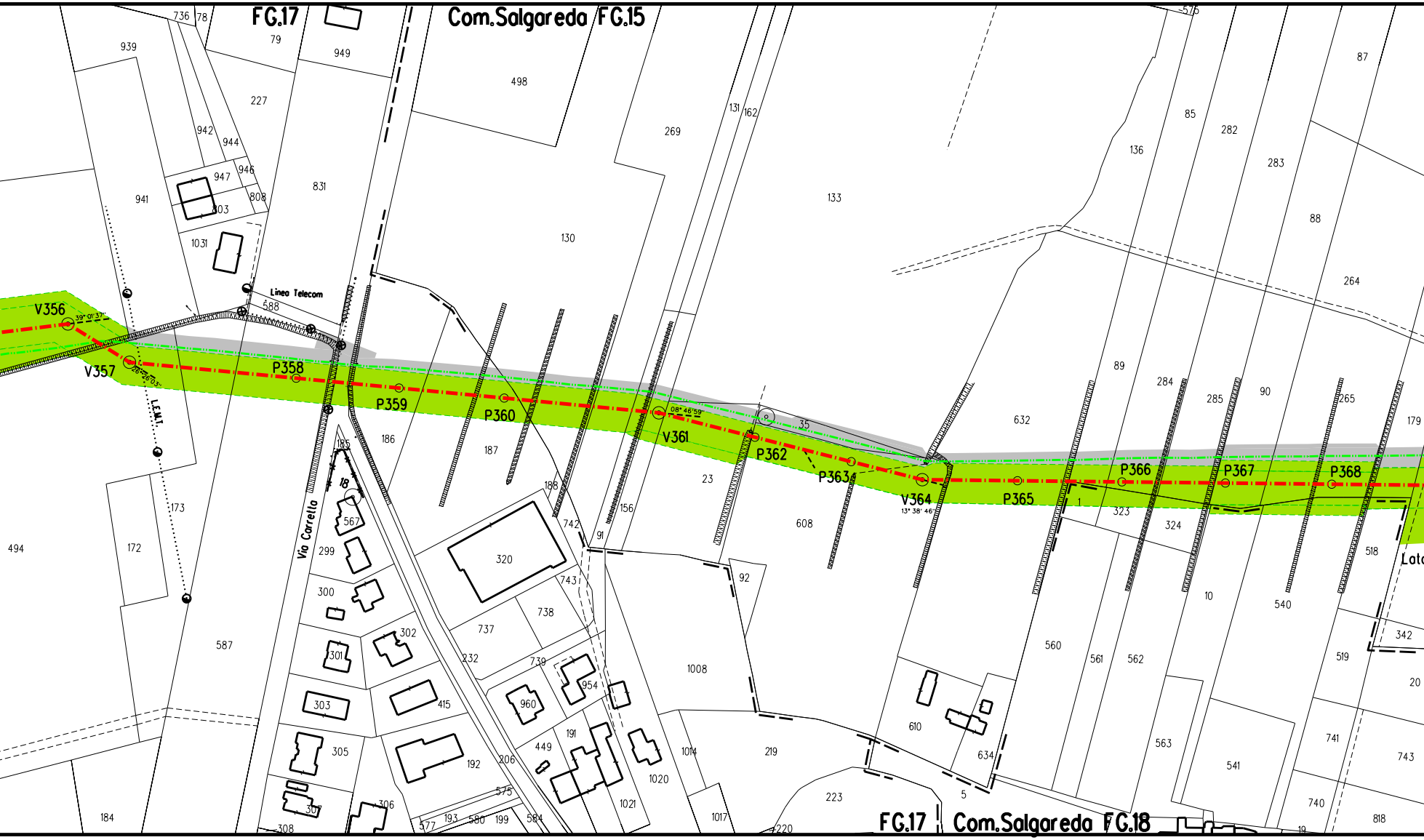
F.G.17
Com.Salgareda F.G.15
F.G.17
Com.Salgareda F.G.18
V356
39° 01' 37"
V357
P358
P359
P360
V361
08° 46' 59"
P362
P363
V364
13° 38' 46"
P365
P366
P367
P368
Linea Telecom
L.E.M.T.
Via Carrello
Lat
736
78
79
939
949
498
227
942
944
947
946
803
808
941
831
1031
588
130
269
131
162
133
136
85
282
283
87
88
264
89
284
285
90
265
179
632
35
186
187
185
18
567
299
300
302
301
303
305
306
307
308
415
192
206
575
577
193
580
199
584
320
737
738
743
739
232
954
960
449
191
1020
1021
1014
1017
219
220
223
5
610
634
560
561
562
563
541
741
740
743
818
19
20
519
342
518
540
10
323
324
1
608
23
92
1008
156
91
742
188
494
172
173
587
184
575

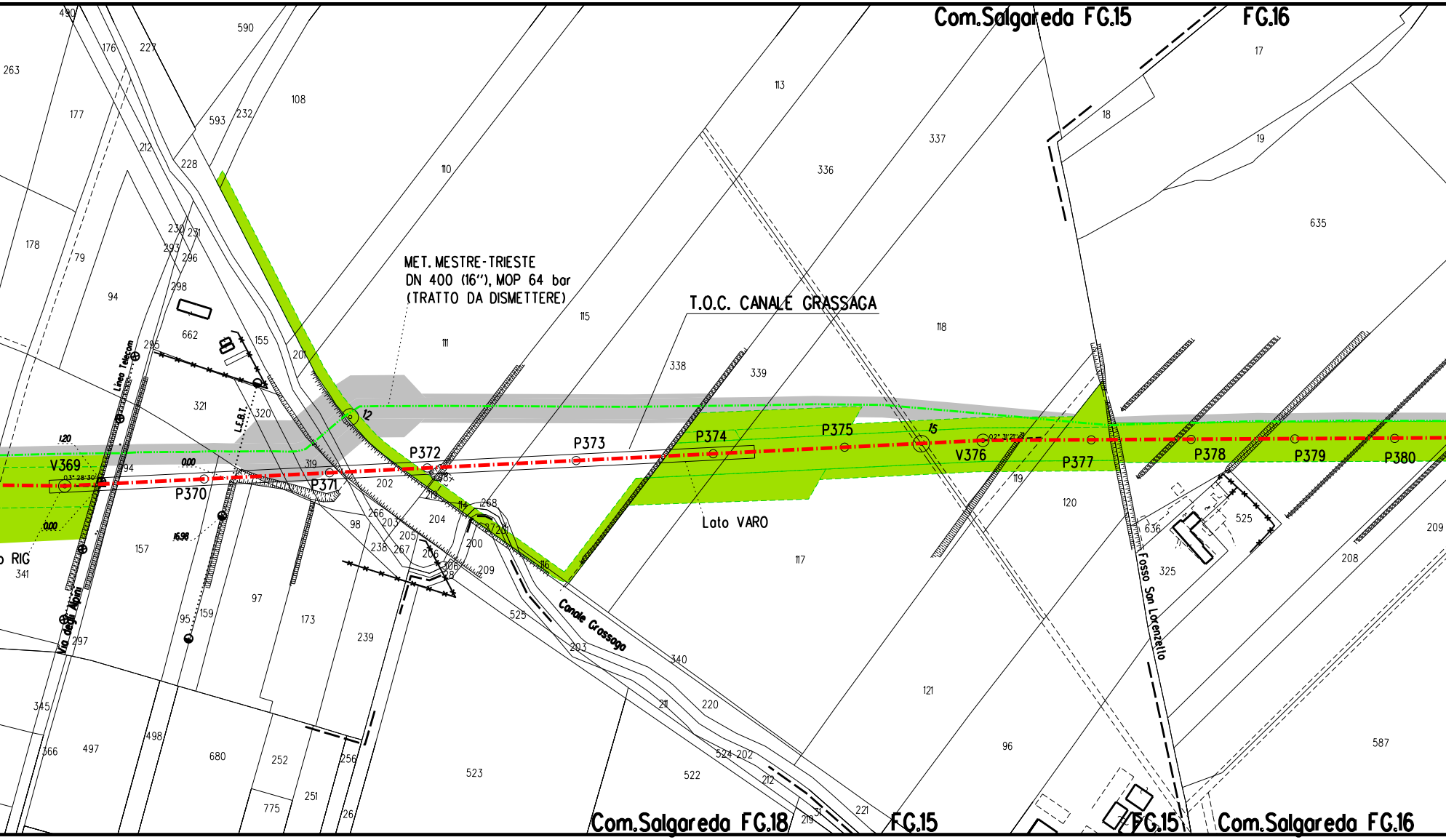
Com.Salgareda FG.15
FG.16
MET. MESTRE-TRIESTE
DN 400 (16"), MOP 64 bar
(TRATTO DA DISMETTERE)
T.O.C. CANALE GRASSAGA
Lato VARO
V369
P370
P371
P372
P373
P374
P375
V376
P377
P378
P379
P380
12
15
1.20
0.00
0.00
16.98
Linea Telecom
L.E.B.T.
Via degli Alpini
Canale Grassaga
Fosso San Lorenzetto
RIG
Com.Salgareda FG.18
FG.15
FG.15
Com.Salgareda FG.16
490
590
263
176
227
108
593
232
177
212
228
110
113
337
336
18
17
19
635
178
79
230
231
293
296
298
94
662
155
295
201
111
115
338
339
118
321
320
319
202
204
114
268
272
200
209
116
119
120
636
525
325
208
209
157
341
98
266
203
205
238
267
206
97
173
239
95
159
297
525
203
340
117
121
96
587
345
366
497
498
680
252
256
523
211
220
524
202
522
212
221
775
251
26
219
31

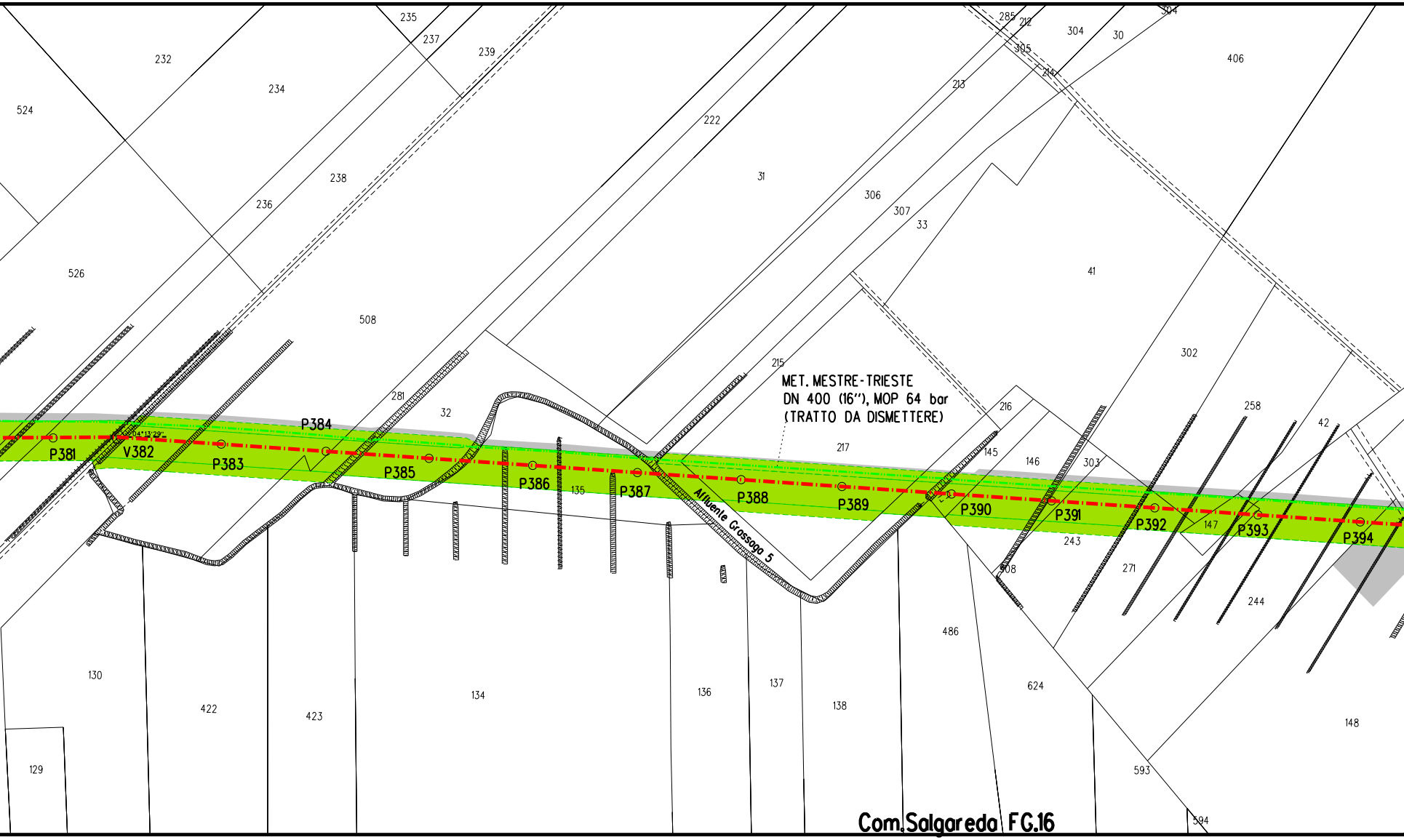
235
285
212
304
30
304
237
239
232
234
524
305
214
213
406
222
31
238
236
306
307
33
526
41
508
215
302
MET. MESTRE-TRIESTE
DN 400 (16"), MOP 64 bar
(TRATTO DA DISMETTERE)
281
32
216
258
42
P384
217
145
146
303
04°13'29"
P381
V382
P383
P385
P386
135
P387
Affluente Grossaga 5
P388
P389
P390
P391
P392
147
P393
P394
243
271
308
244
486
130
422
423
134
136
137
138
624
148
129
593
594
Com.Salgareda FG.16

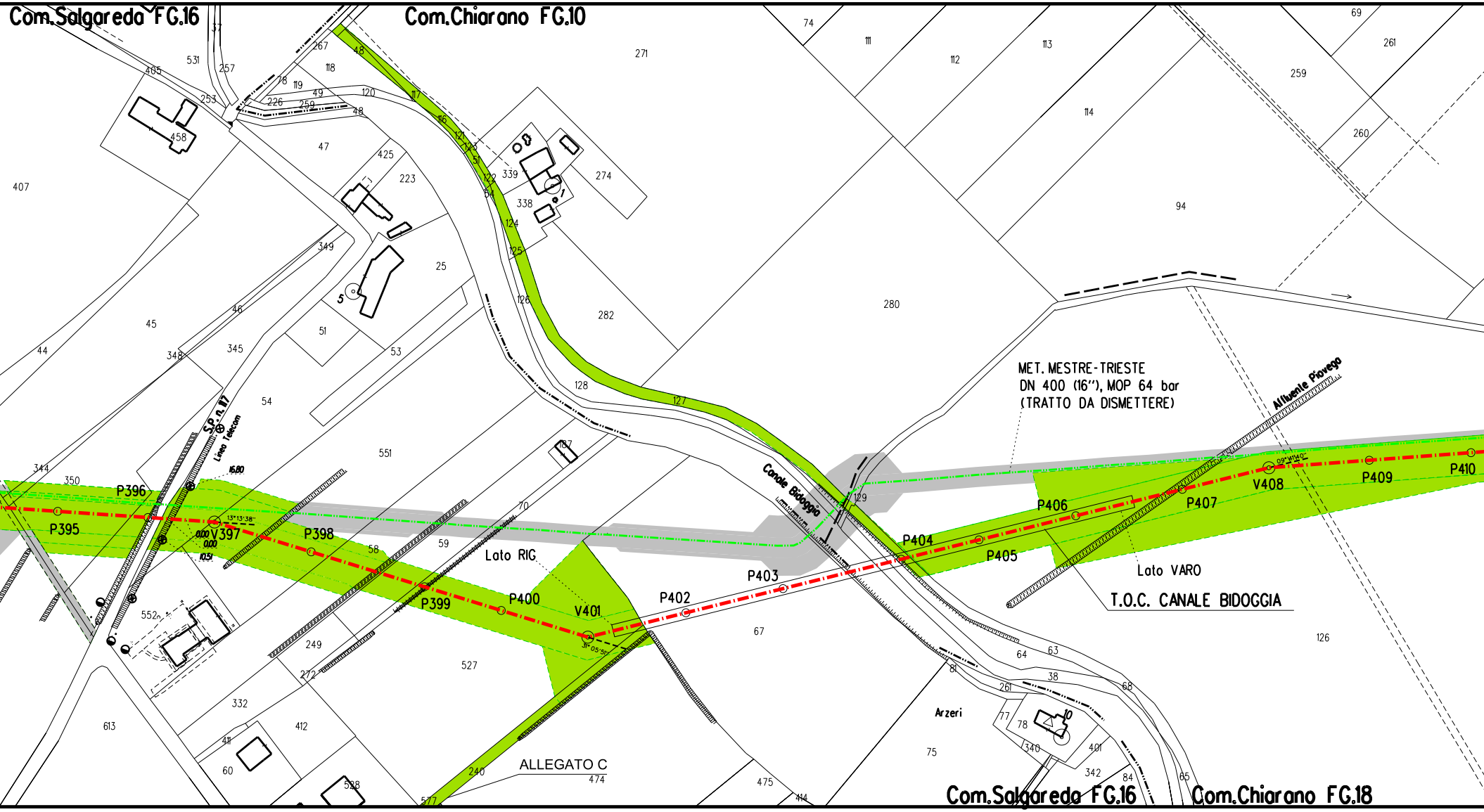

Com.Salgareda FG.16
Com.Chiarano FG.10
MET. MESTRE-TRIESTE
DN 400 (16"), MOP 64 bar
(TRATTO DA DISMETTERE)
Affluente Piovega
S.P. n.117
Linea Telecom
Canale Bidoggia
P395
P396
V397
P398
P399
P400
V401
P402
P403
P404
P405
P406
P407
V408
P409
P410
Lato RIG
Lato VARO
T.O.C. CANALE BIDOGGIA
ALLEGATO C
Arzeri
Com.Salgareda FG.16
Com.Chiarano FG.18

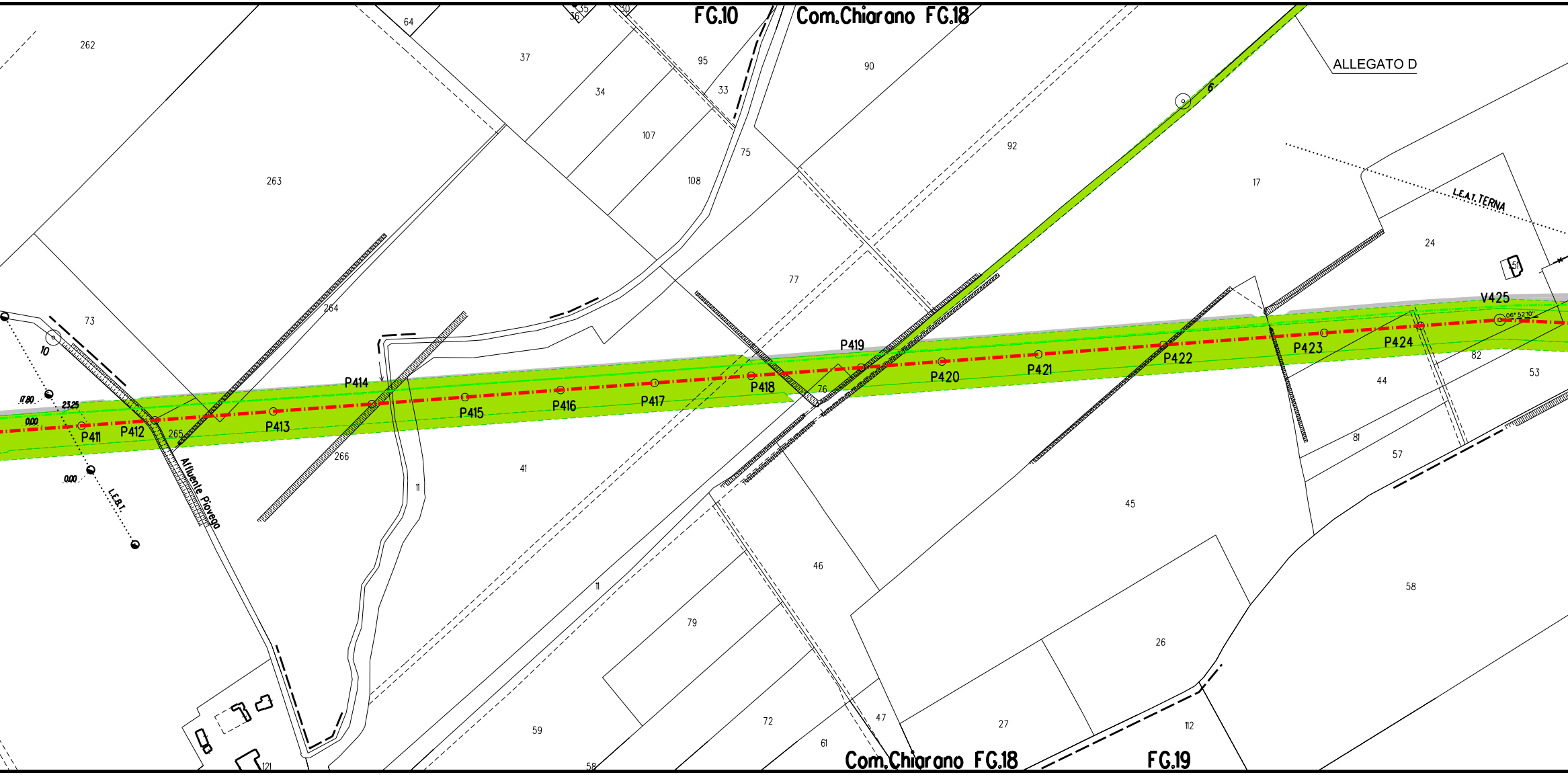
FG.10
Com.Chiarano FG.18
ALLEGATO D
L.E.A.T. TERNA
L.E.B.T.
Afluente Piaveno
P411
P412
P413
P414
P415
P416
P417
P418
P419
P420
P421
P422
P423
P424
V425
06° 52'10"
10
9
17.80
0.00
23.25
0.00
262
263
264
265
266
73
64
37
34
107
108
95
33
35
36
30
90
92
75
77
76
17
24
51
82
53
44
81
57
45
41
11
46
79
59
58
72
61
47
27
26
112
121
Com.Chiarano FG.18
FG.19

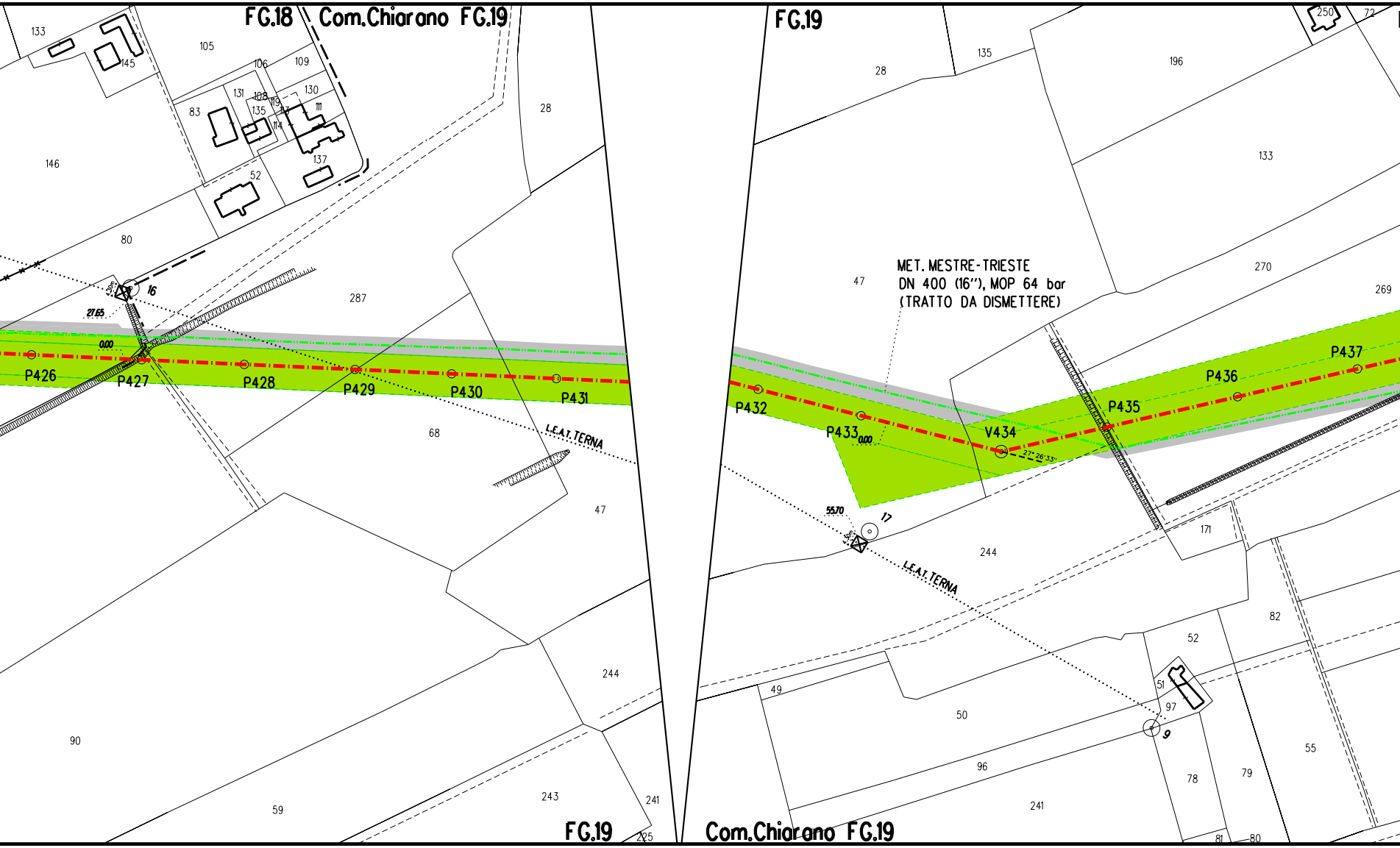
FG.18
Com.Chiarano FG.19
FG.19
MET. MESTRE-TRIESTE
DN 400 (16"), MOP 64 bar
(TRATTO DA DISMETTERE)
P426
P427
P428
P429
P430
P431
P432
P433
V434
P435
P436
P437
L.E.A.T. TERNA
L.E.A.T. TERNA
16
17
9
27.65
55.70
0.00
0.00
27° 26' 33"
FG.19
Com.Chiarano FG.19

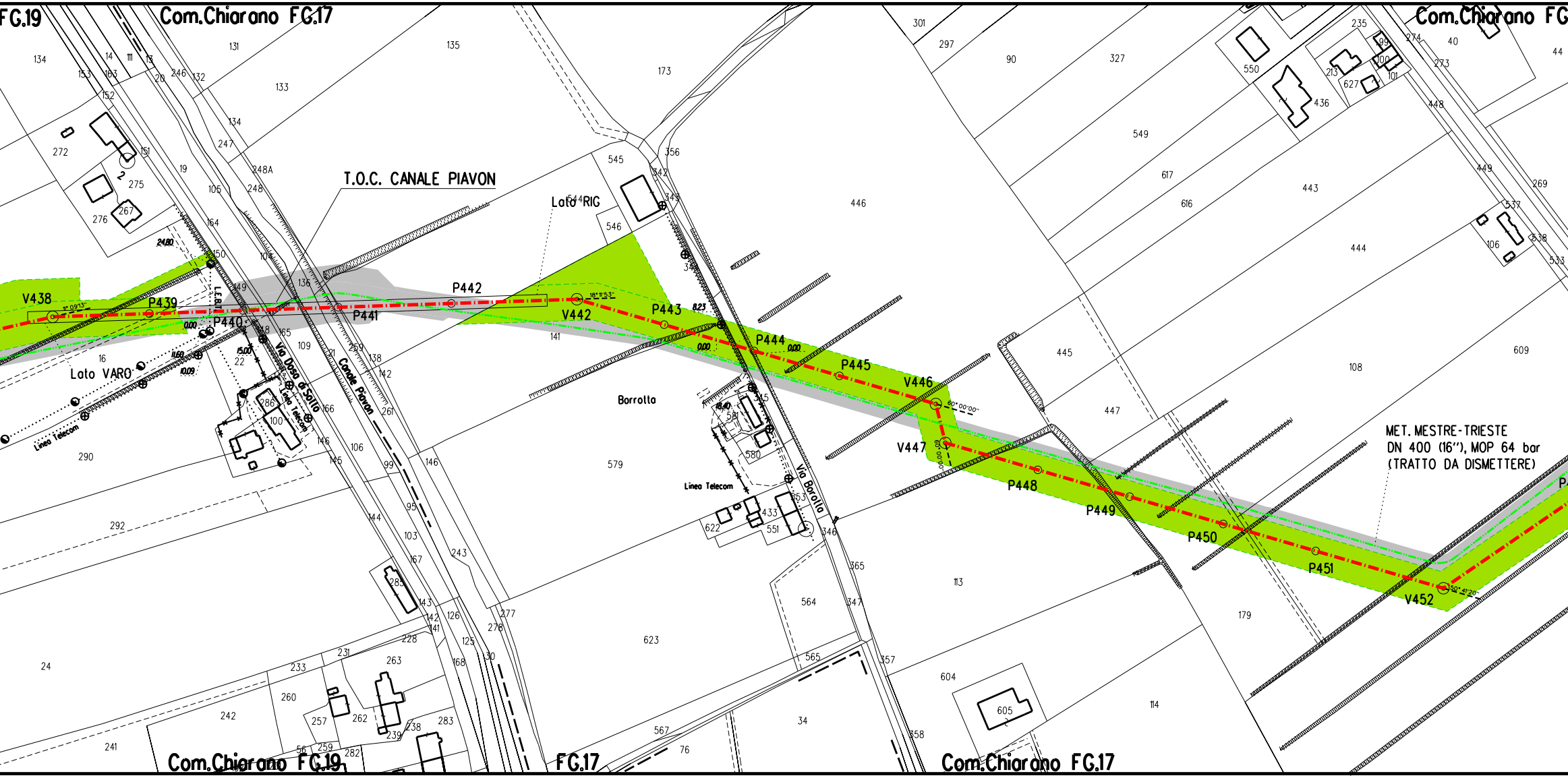
FG.19
Com.Chiarano FG.17
Com.Chiarano FG
T.O.C. CANALE PIAVON
Lato RIG
Lato VARO
V438
P439
P440
P441
P442
V442
P443
P444
P445
V446
V447
P448
P449
P450
P451
V452
0.00
8.23
24.80
11.60
15.00
10.09
18.40
L.E.81
Via Dosa di Sotto
Canale Piavon
Via Borolla
Borrolla
Linea Telecom
MET. MESTRE-TRIESTE
DN 400 (16"), MOP 64 bar
(TRATTO DA DISMETTERE)
134
14
111
13
153
163
152
272
275
276
267
151
19
105
248
248A
247
134
131
133
135
173
20
246
132
150
149
136
104
164
165
109
16
22
290
292
24
242
241
286
100
166
146
145
106
99
95
103
167
144
143
142
141
126
125
130
168
277
278
243
91
259
138
142
261
141
579
623
545
546
544
356
342
343
446
445
447
108
609
443
444
549
617
616
550
436
213
627
235
274
99
100
101
40
44
273
448
449
269
537
538
533
106
301
297
90
327
580
581
433
551
553
622
346
365
347
357
358
564
565
567
76
34
113
179
604
605
114
263
228
231
233
260
257
262
239
238
283
282
259
56
283
Com.Chiarano FG.19
FG.17
Com.Chiarano FG.17

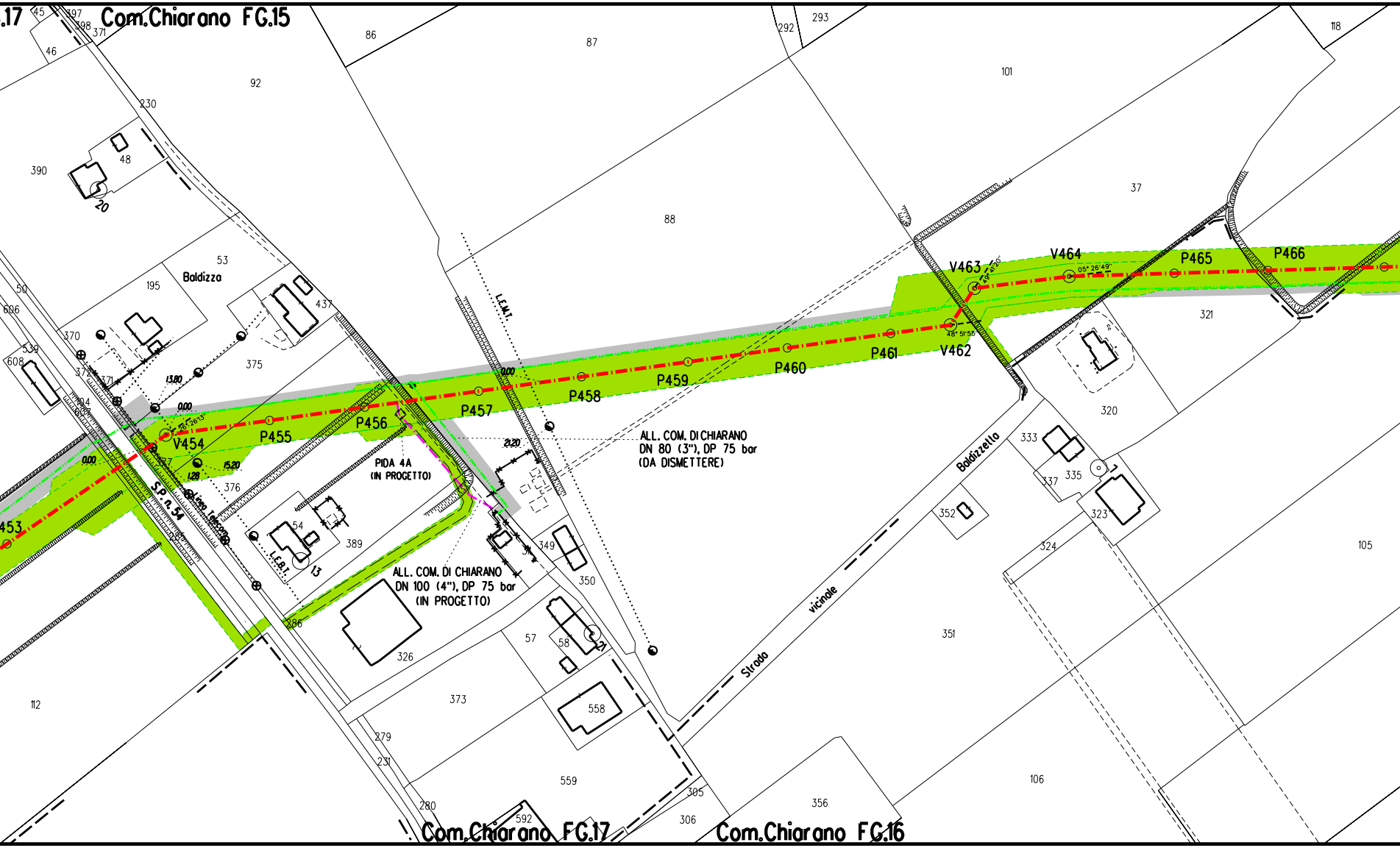
Com.Chiarano FG.15
Com.Chiarano FG.17
Com.Chiarano FG.16
.17
Baldizza
Strada vicinale Baldizzetta
S.P. n. 54
Linea Telecom
L.E.M.T.
L.E.B.T.
PIDA 4A
(IN PROGETTO)
ALL. COM. DI CHIARANO
DN 80 (3"), DP 75 bar
(DA DISMETTERE)
ALL. COM. DI CHIARANO
DN 100 (4"), DP 75 bar
(IN PROGETTO)
453
V454
P455
P456
P457
P458
P459
P460
P461
V462
V463
V464
P465
P466
26°26'13"
48°51'55"
43°41'20"
05°26'49"
0.00
13.80
15.20
1.28
2.20
20
13
21
45
46
397
398
371
92
86
87
292
293
101
118
230
48
390
37
88
53
195
50
606
370
539
608
372
104
607
437
375
376
54
389
286
326
349
350
57
58
373
558
279
231
280
559
592
305
306
356
351
352
333
335
337
323
324
320
321
105
106
112

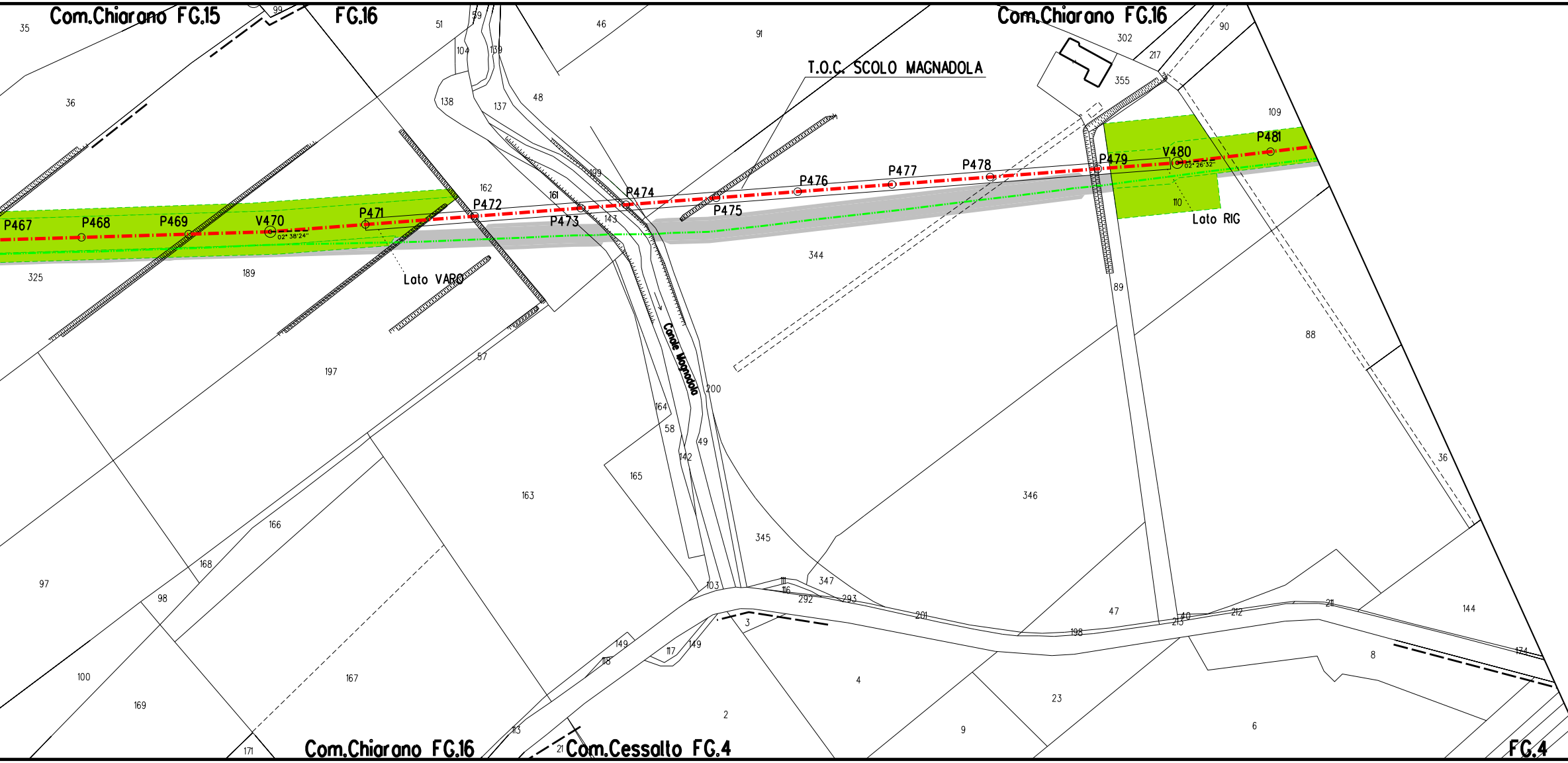
Com.Chiarano FG.15
FG.16
Com.Chiarano FG.16
T.O.C. SCOLO MAGNADOLA
P467
P468
P469
V470
02° 38'24"
P471
P472
P473
P474
P475
P476
P477
P478
P479
V480
02° 26'32"
P481
Lato VARO
Lato RIG
Canale Magnadola
Com.Chiarano FG.16
Com.Cessalto FG.4
FG.4
35
99
51
59
46
91
302
217
90
36
104
139
138
137
48
355
109
162
199
161
143
110
325
189
344
89
88
197
57
200
164
58
49
142
165
163
346
36
166
168
345
97
98
103
111
116
347
292
293
201
47
215
40
212
211
144
3
149
117
118
198
174
8
100
167
4
23
169
113
2
9
6
171
21

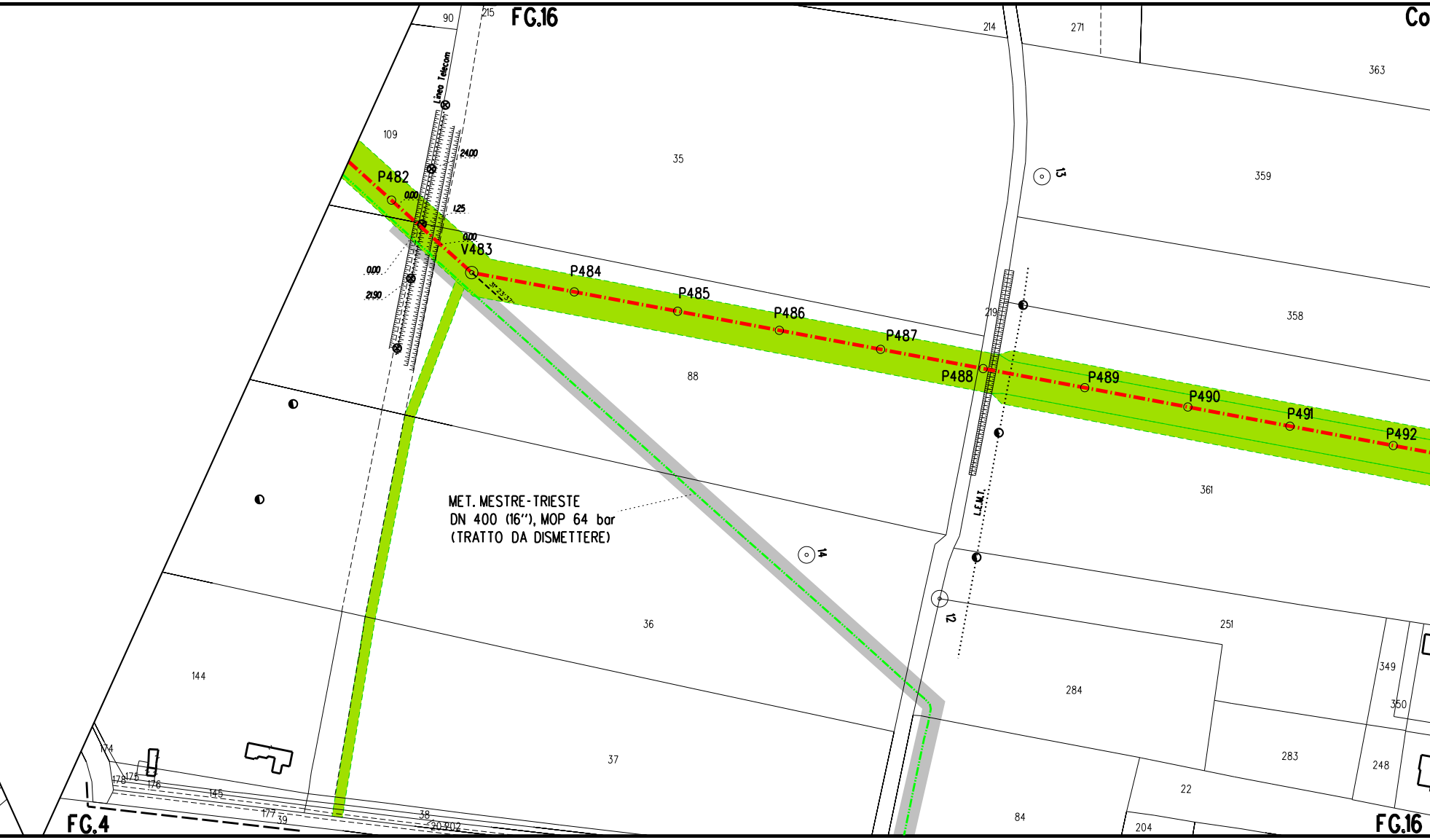
FG.16
Co
90
215
214
271
363
359
358
361
109
35
88
36
37
144
251
284
283
349
350
248
22
84
204
219
174
178
175
176
145
177
39
38
20
202
13
14
12
Linea Telecom
24.00
0.00
1.25
0.00
0.00
21.90
31° 23' 37"
P482
V483
P484
P485
P486
P487
P488
P489
P490
P491
P492
L.E.M.T.
MET. MESTRE-TRIESTE
DN 400 (16"), MOP 64 bar
(TRATTO DA DISMETTERE)
FG.4
FG.16

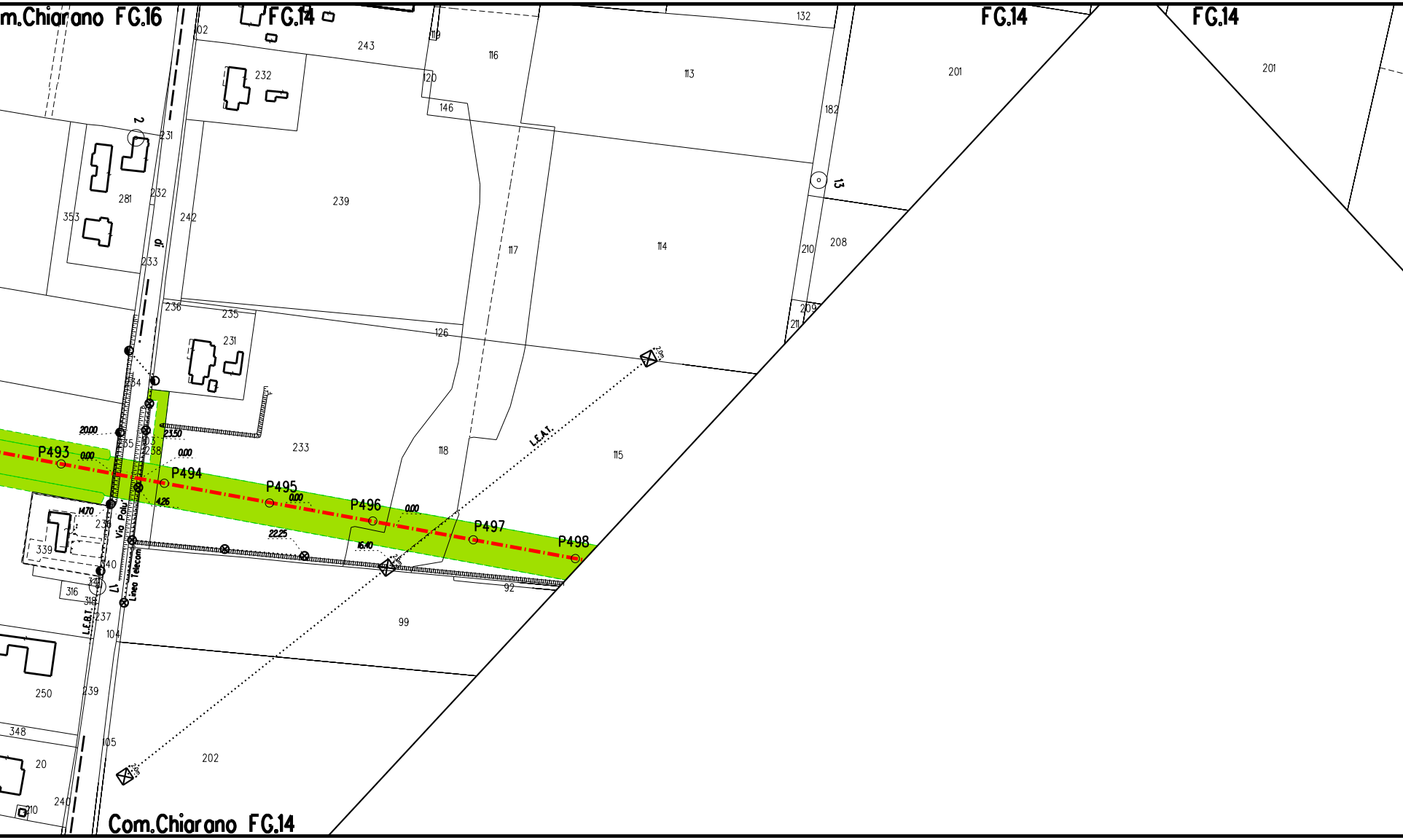
m.Chiarano FG.16
FG.14
FG.14
FG.14
243
232
119
116
120
113
132
201
201
146
182
2
231
281
232
353
242
239
13
117
114
210
208
233
236
235
231
126
209
211
234
20.00
23.50
P493
0.00
0.00
P494
233
118
115
255
103
238
P495
0.00
P496
0.00
L.E.A.T.
4.26
14.70
236
339
Via Polu
22.25
16.40
P497
P498
240
Linea Telecom
92
316
17
L.E.B.T.
237
104
99
250
239
348
105
20
202
240
210
Com.Chiarano FG.14

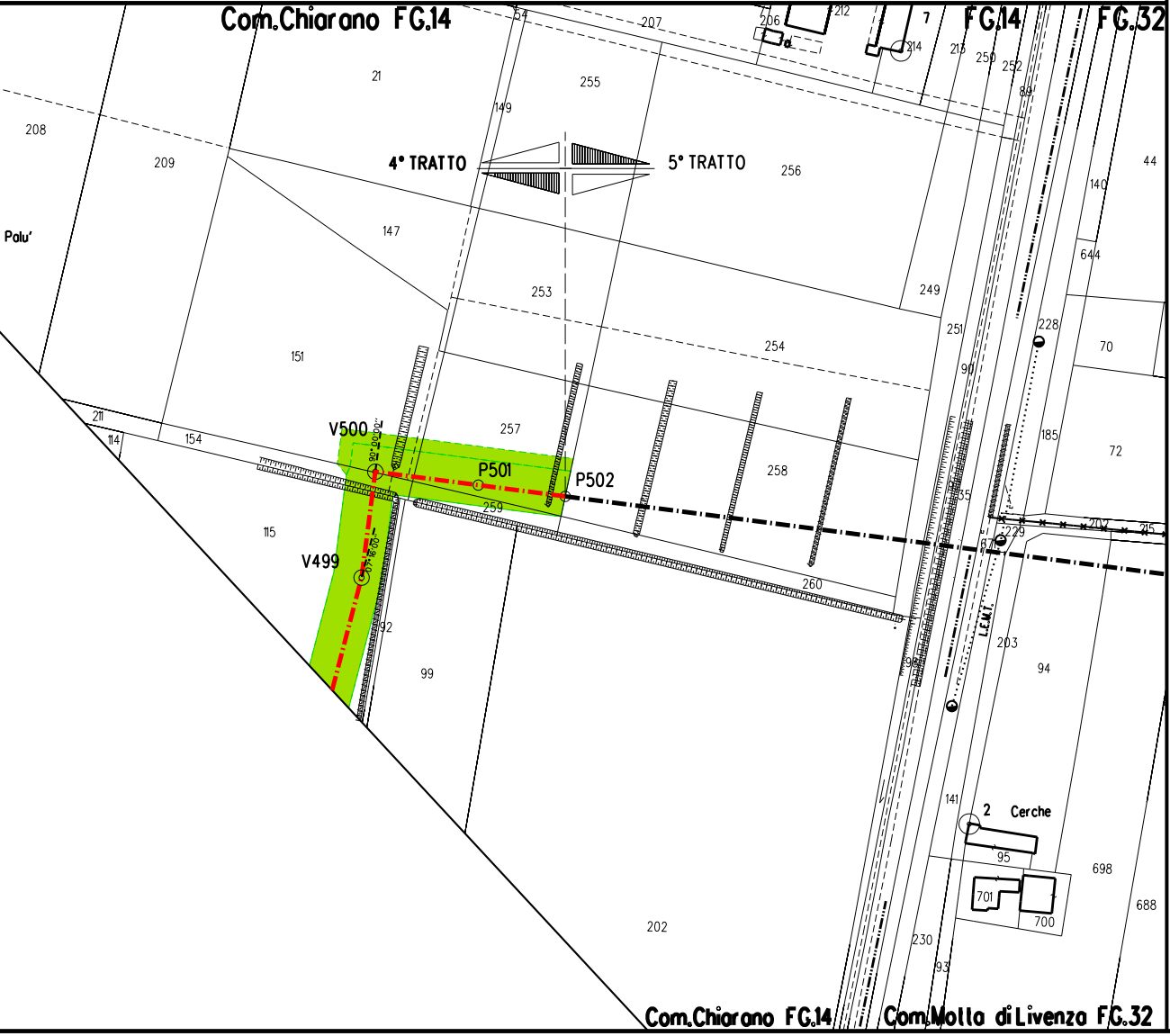
Com.Chiarano FG.14
FG.14
FG.32
4° TRATTO
5° TRATTO
Palu'
V500
P501
P502
V499
L.E.M.T.
2 Cerche
208
209
21
255
149
207
206
212
7
214
213
250
252
256
147
44
140
644
253
249
251
228
70
151
254
257
211
114
154
258
259
185
72
229
207
215
115
260
203
94
99
92
141
95
698
701
700
688
202
230
93
Com.Chiarano FG.14
Com.Motta di Livenza FG.32

LEGENDA

Opera in Progetto / Rilievo

- Condotta in esercizio
- Condotta in progetto

Altre Opere

- Condotta da porre fuori esercizio
- Condotta in esercizio
- Condotta in progetto da altra opera
- Condotta fuori esercizio

Aree di occupazione temporanea

Allargamenti in corrispondenza di fiumi/ infrastrutture esistenti

Strade di accesso provvisorie alle aree di passaggio

Piazzole provvisorie per i materiali

Impianti in progetto

Impianti esistenti

Area di occupazione lavori compresse strade di accesso per condotta da porre fuori esercizio

🟦 VEG02 Metanodotto

🟫 VEG02 Area di "bianco"

🟩 [n] INERBIMENTI [numero scheda di dettaglio Alleg

🟨 [n] RIMBOSCHIMENTO CON PIANTAGIONE DIFFUSA [numero scheda di dettaglio Allegato 2]

🟦 [n] IMPIANTI FUORI TERRA [numero scheda di dettaglio Allegato 4]

🟥 PIANO DI MONITORAGGIO AMBIENTALE (PMA)

🟩 RETE NATURA 2000

🟩

A

S

P

🟨

⬜

▨

oto 1]

DISEGNI DI RIFERIMENTO	N.

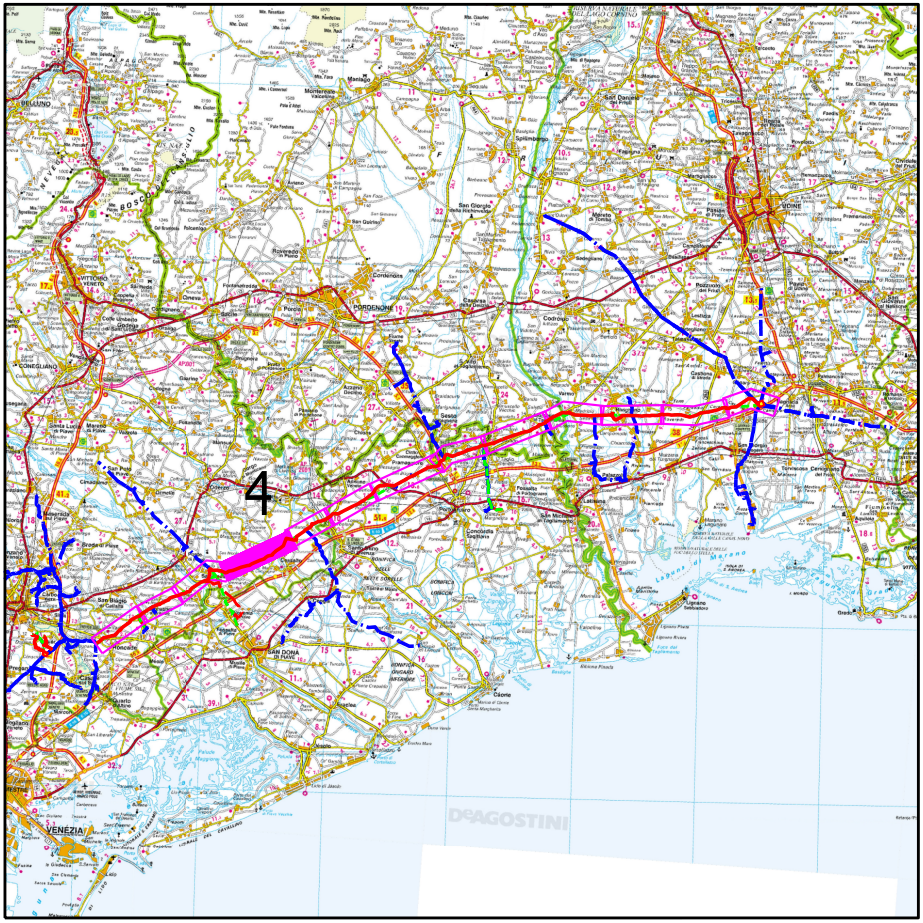
4
DEAGOSTINI

CorOGRAFIA

Nei Comuni di SALGAREDA, CHIARANO, MOTTA DI LIVENZA

0	20/02/2020	EMISSIONE PER AGGIORNAMENTO	TARINI	RAGGI	SABBATINI
Rev.	DATA	DESCRIZIONE	ELABORATO	VERIFICATO	APPROVATO

CLIENTE snam	**PROGETTISTA** SAIPEM	WBS CLIENTE NR/17157/R-L01 COD. TEC. 20083 COMM. SAIPEM 023088	UNITA' 100

Impianto: MET. MESTRE - TRIESTE
(20083) RIF. TRATTO SILEA-GONARS DN 400 (16"), DP 75 bar
4° TRATTO: da P.348 a P.502

PROGETTO DI RIPRISTINO VEGETAZIONALE.
INERBIMENTI E RIMBOSCHIMENTI

DISEGNO	LB-25E-81254 ALLEGATO 3/D
REVISIONE	0
FG. 1	DI 1
SCALA	1:2000

Il presente disegno e' di proprieta' aziendale - La societa' tutelera' i propri diritti a termine di legge.