DATI TECNICI FUNZIONALI

INERBIMENTI [numero scheda di dettaglio Allegato 1]

RIMBOSCHIMENTO CON PIANTAGIONE DIFFUSA [numero s. di d. All. 2]

IMPIANTI FUORI TERRA [numero scheda di dettaglio Allegato 4]

PIANO DI MONITORAGGIO AMBIENTALE (PMA)

RETE NATURA 2000

CONFINI AMMINISTRATIVI

DATI CARATTERISTICI

DATI DI COSTRUZIONE

PRESSIONE MASSIMA DI ESERCIZIO (MOP) 64.0 BAR

RIVESTIMENTO GIUNTI DI SALDATURA

Fasce Termorestringenti

DATI GENERALI

DN	400	SP	7.14	[UNI-EN]	7270.28 m
DN	400	SP	11.1	[UNI-EN]	520.72 m

LUNGHEZZA TOTALE IMPIANTO 7791.00 m.

FASE EMISSIONE PER APPALTO

PLANIMETRIA 1:2000

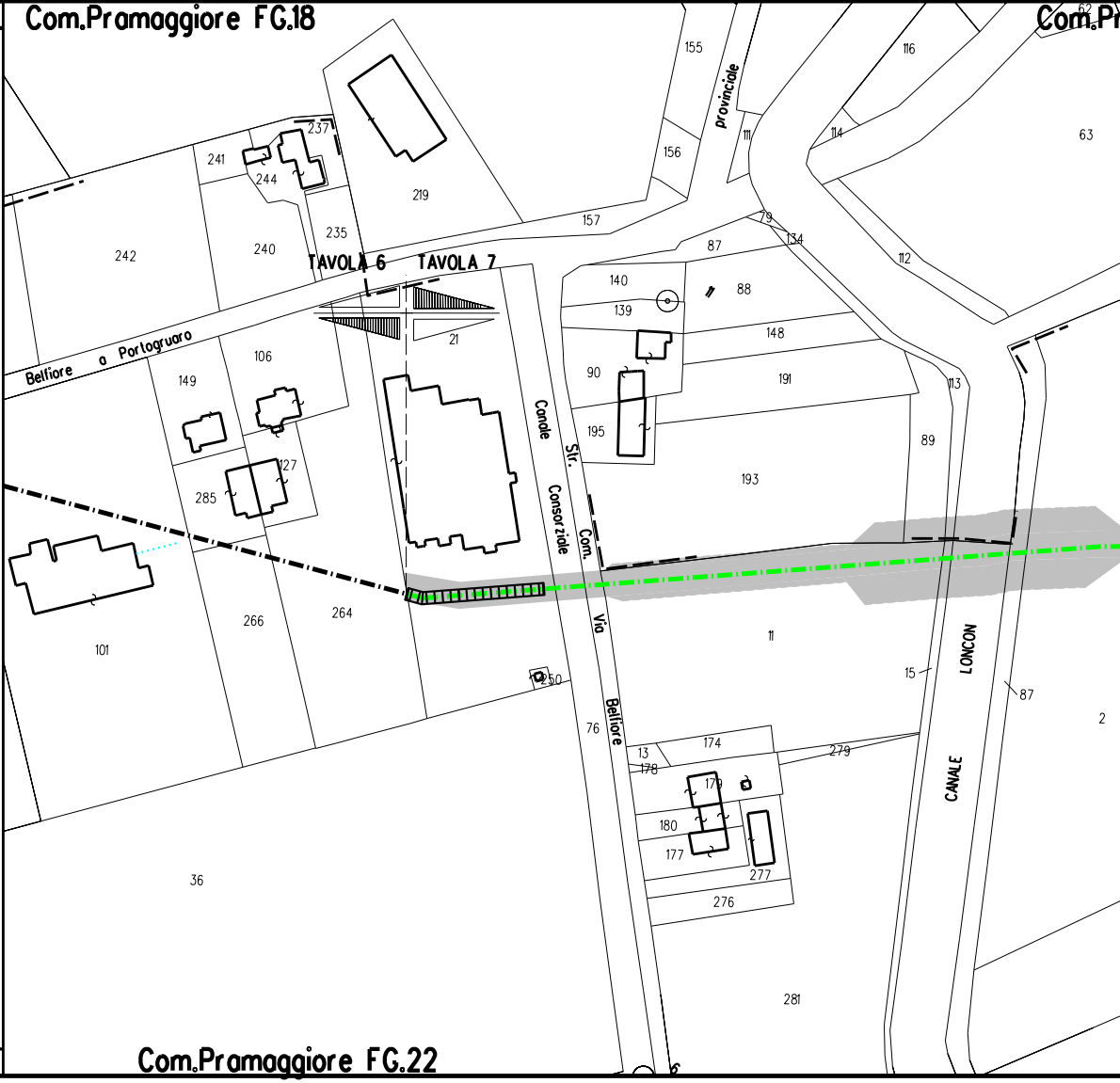
Com.Pramaggiore FG.18
Com.Pr
Com.Pramaggiore FG.22
TAVOLA 6
TAVOLA 7
Belfiore a Portogruaro
provinciale
Canale Consorziale
Str. Com. Via Belfiore
CANALE LONCON
155
156
157
116
114
111
63
62
112
79
134
87
88
140
139
148
191
90
195
193
113
89
237
241
244
219
235
240
242
21
106
149
127
285
101
266
264
11
250
15
87
2
76
13
178
174
179
279
180
177
277
276
281
36

CONFINI AMMINISTRATIVI

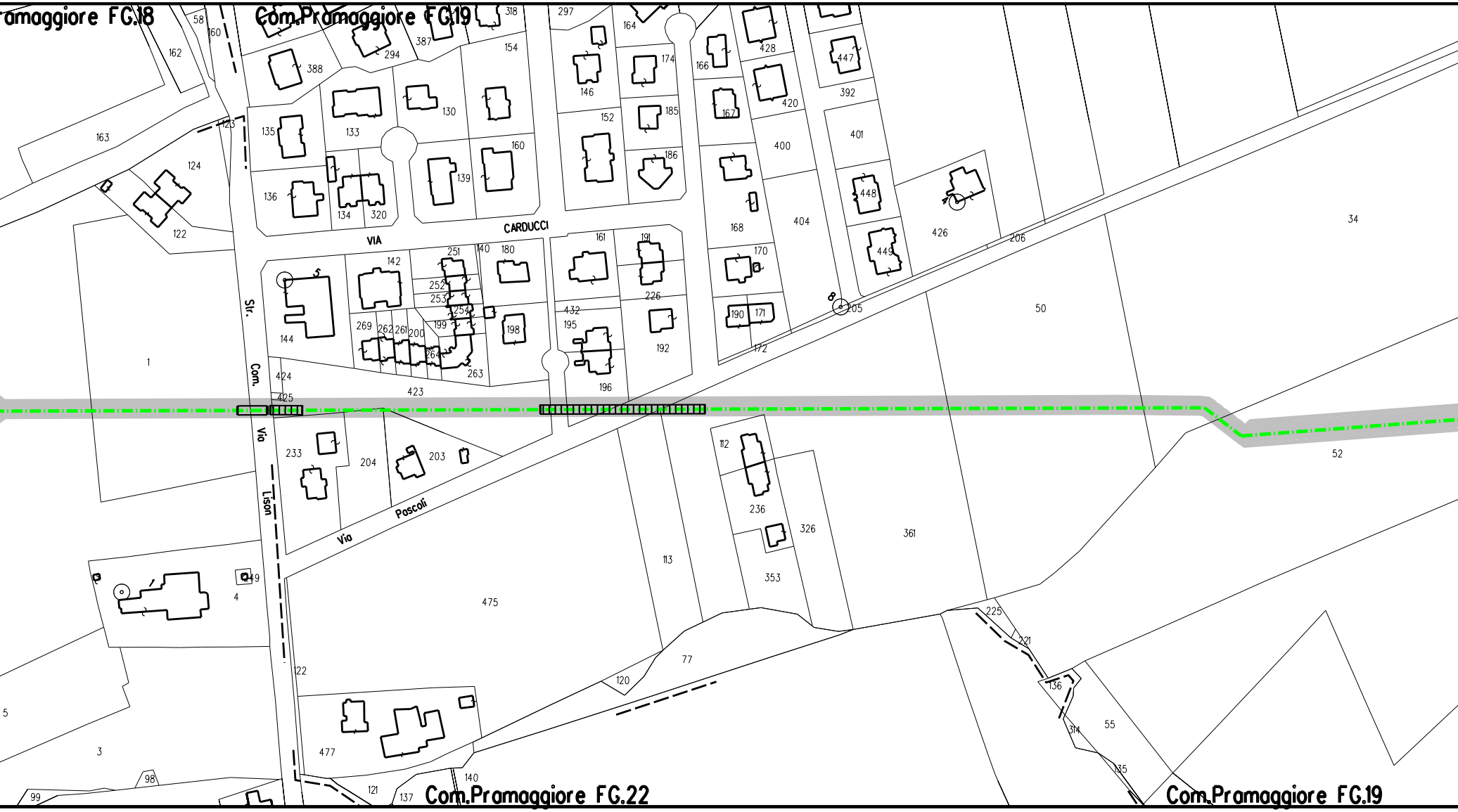
amaggiore FG.18
Com.Pramaggiore FG.19
VIA CARDUCCI
Str. Com. Via Lison
Via Poscoli
Com.Pramaggiore FG.22
Com.Pramaggiore FG.19

s.d. n.10

s.d. n.7

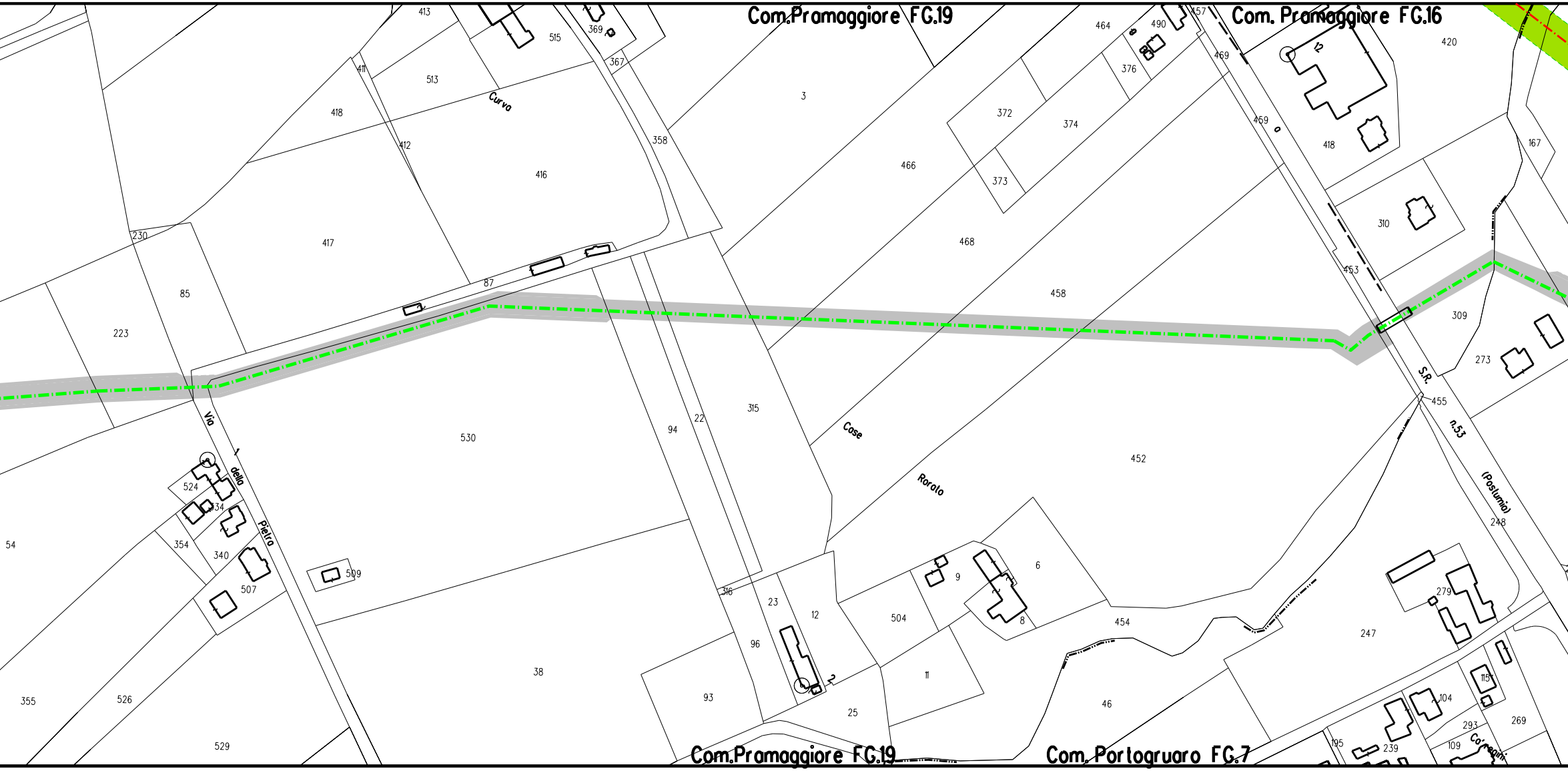
Com.Pramaggiore FG.19
Com. Pramaggiore FG.16
Com.Pramaggiore FG.19
Com. Portogruaro FG.7
Curva
Case
Rorato
Via della Pietra
S.R. n.53 (Postumia)
413
515
369
367
513
411
418
412
416
358
3
466
464
490
457
376
372
374
373
468
458
469
459
12
420
418
167
310
453
309
273
455
248
230
417
85
87
223
530
94
22
315
452
524
334
54
354
340
507
509
316
23
12
504
9
6
8
454
279
247
96
2
25
11
46
38
93
355
526
529
115
104
293
269
109
195
239
Ca' Regini

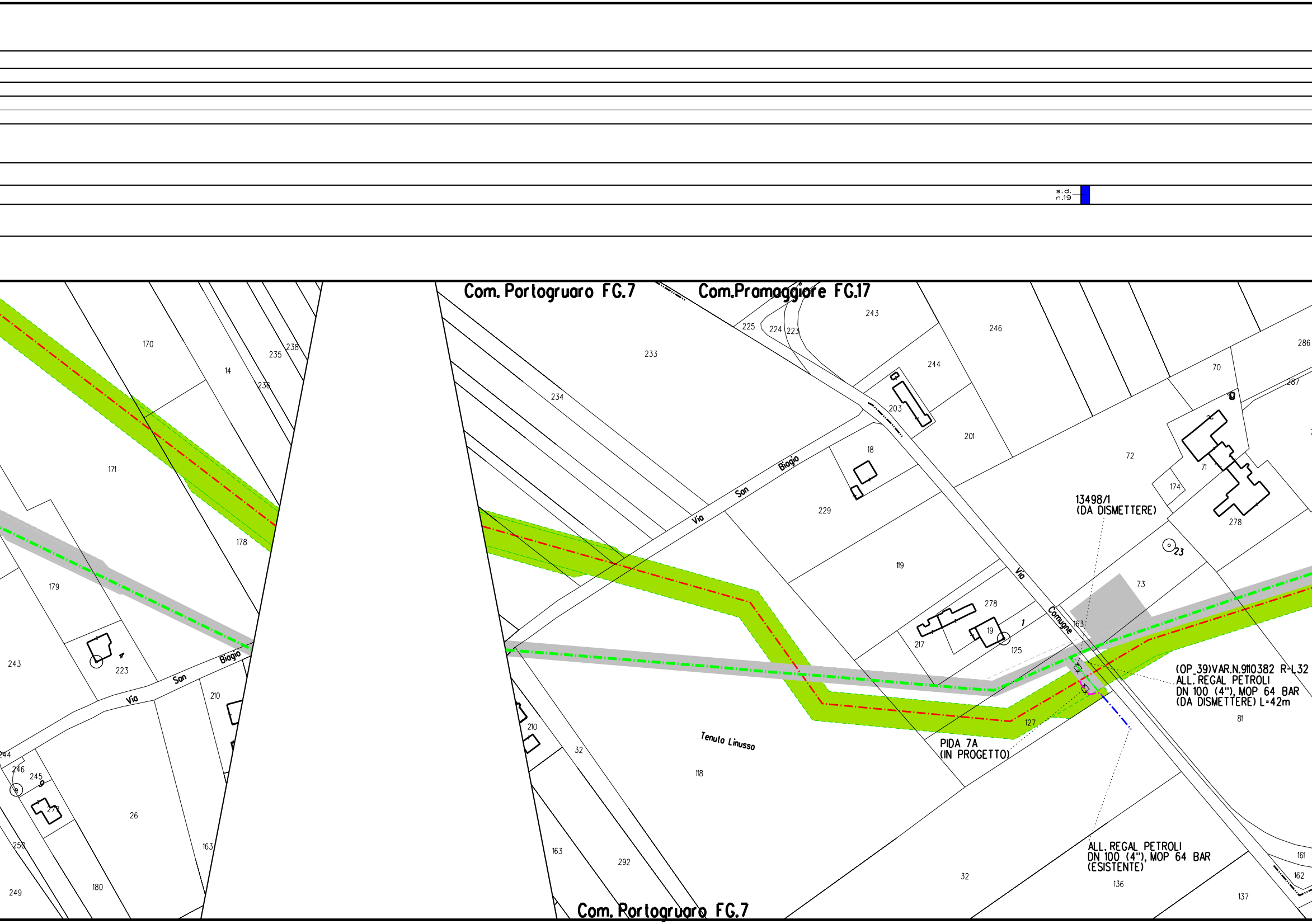
s.d.
n.19
Com. Portogruaro FG.7
Com.Pramaggiore FG.17
Via San Biagio
Via San Biagio
Via Comugne
Tenuta Linussa
13498/1
(DA DISMETTERE)
(OP_39)VAR.N.9110382 R-L32
ALL. REGAL PETROLI
DN 100 (4"), MOP 64 BAR
(DA DISMETTERE) L=42m
PIDA 7A
(IN PROGETTO)
ALL. REGAL PETROLI
DN 100 (4"), MOP 64 BAR
(ESISTENTE)
Com. Portogruaro FG.7
170
14
235
238
236
171
178
179
243
223
4
210
26
244
246
245
9
277
250
249
180
163
233
234
225
224
223
243
246
244
203
201
18
229
119
278
217
19
125
1
127
210
32
118
163
292
32
136
137
161
162
81
73
23
72
71
174
278
70
287
286
163

🟩 s.d. n.11

🟨 s.d. n.8

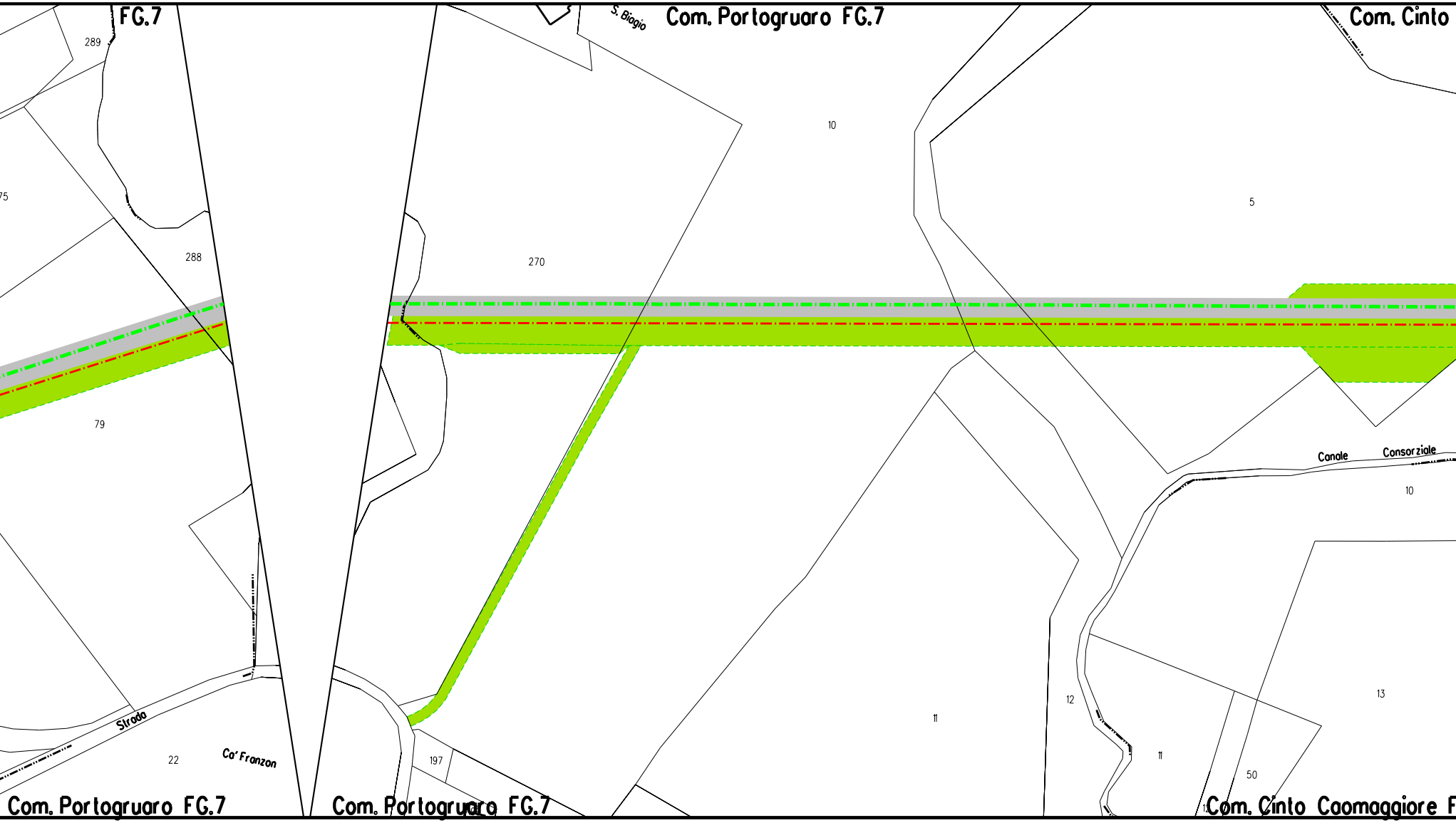
FG.7
S. Biagio
Com. Portogruaro FG.7
Com. Cinto
289
75
288
270
10
5
79
Canale
Consorziale
10
Strada
22
Ca' Franzon
197
11
12
11
13
50
Com. Portogruaro FG.7
Com. Portogruaro FG.7
Com. Cinto Caomaggiore F

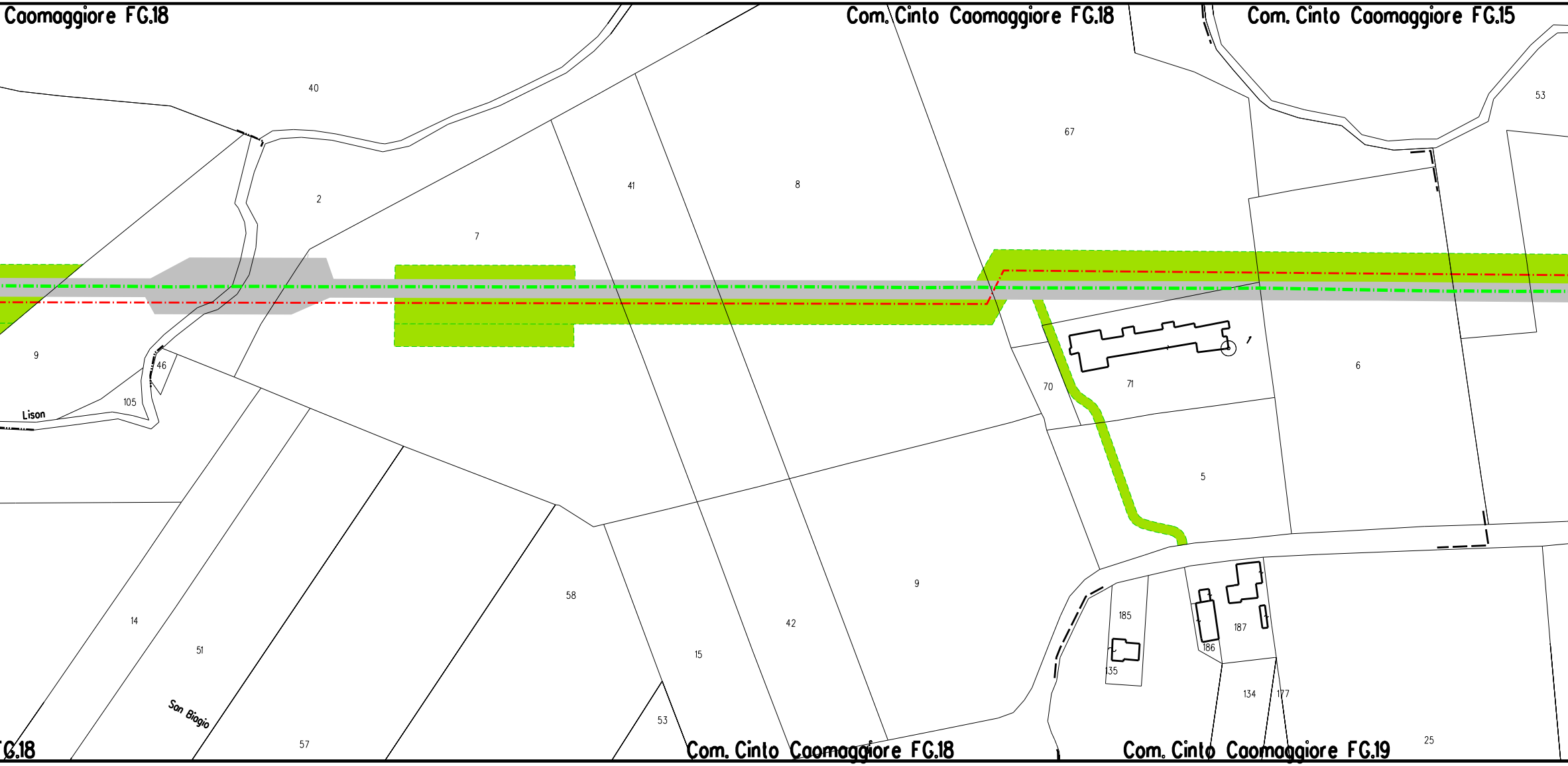
Caomaggiore FG.18
Com. Cinto Caomaggiore FG.18
Com. Cinto Caomaggiore FG.15
40
53
67
41
8
2
7
9
46
105
Lison
70
71
6
5
14
51
San Biagio
58
42
9
15
185
187
186
135
134
177
53
57
25
G.18
Com. Cinto Caomaggiore FG.18
Com. Cinto Caomaggiore FG.19

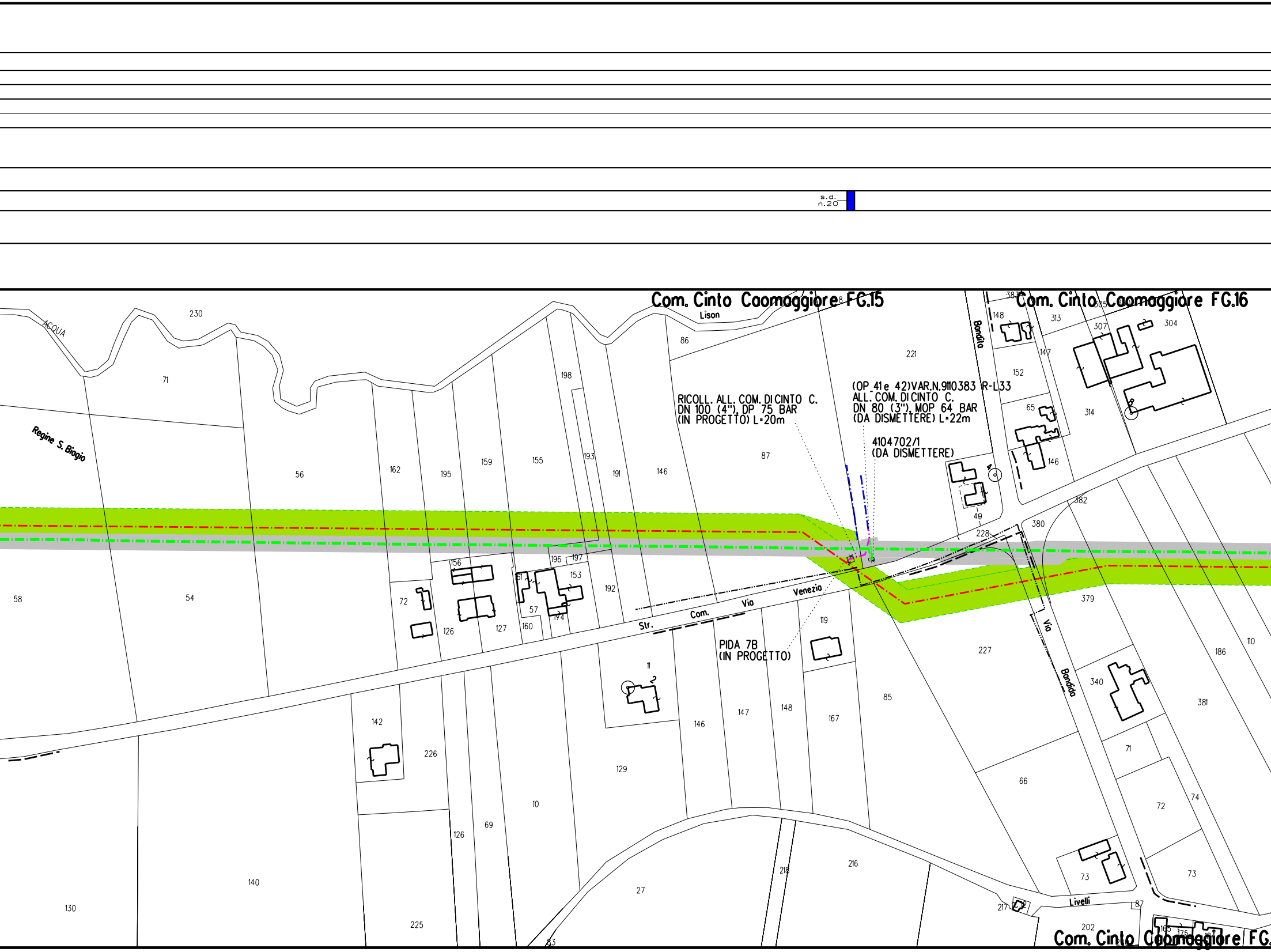
s.d.
n.20
Com. Cinto Caomaggiore FG.15
Com. Cinto Caomaggiore FG.16
Com. Cinto Caomaggiore FG.
RICOLL. ALL. COM. DI CINTO C.
DN 100 (4"), DP 75 BAR
(IN PROGETTO) L=20m
(OP 41 e 42) VAR.N.9110383 R-L33
ALL. COM. DI CINTO C.
DN 80 (3"), MOP 64 BAR
(DA DISMETTERE) L=22m
4104702/1
(DA DISMETTERE)
PIDA 7B
(IN PROGETTO)
ACQUA
Lison
Regine S. Biagio
Str. Com. Via Venezia
Via Bandida
Bandida
Via Livelli
230
71
56
54
58
162
195
159
155
198
193
191
146
86
87
221
148
313
307
305
304
147
152
65
314
146
49
228
380
382
379
227
186
110
381
340
71
72
74
73
73
66
85
119
167
148
147
146
129
11
10
69
126
225
140
130
142
226
216
218
27
217
202
87
156
196
197
153
192
72
126
127
160
57
174
51
175
165
383

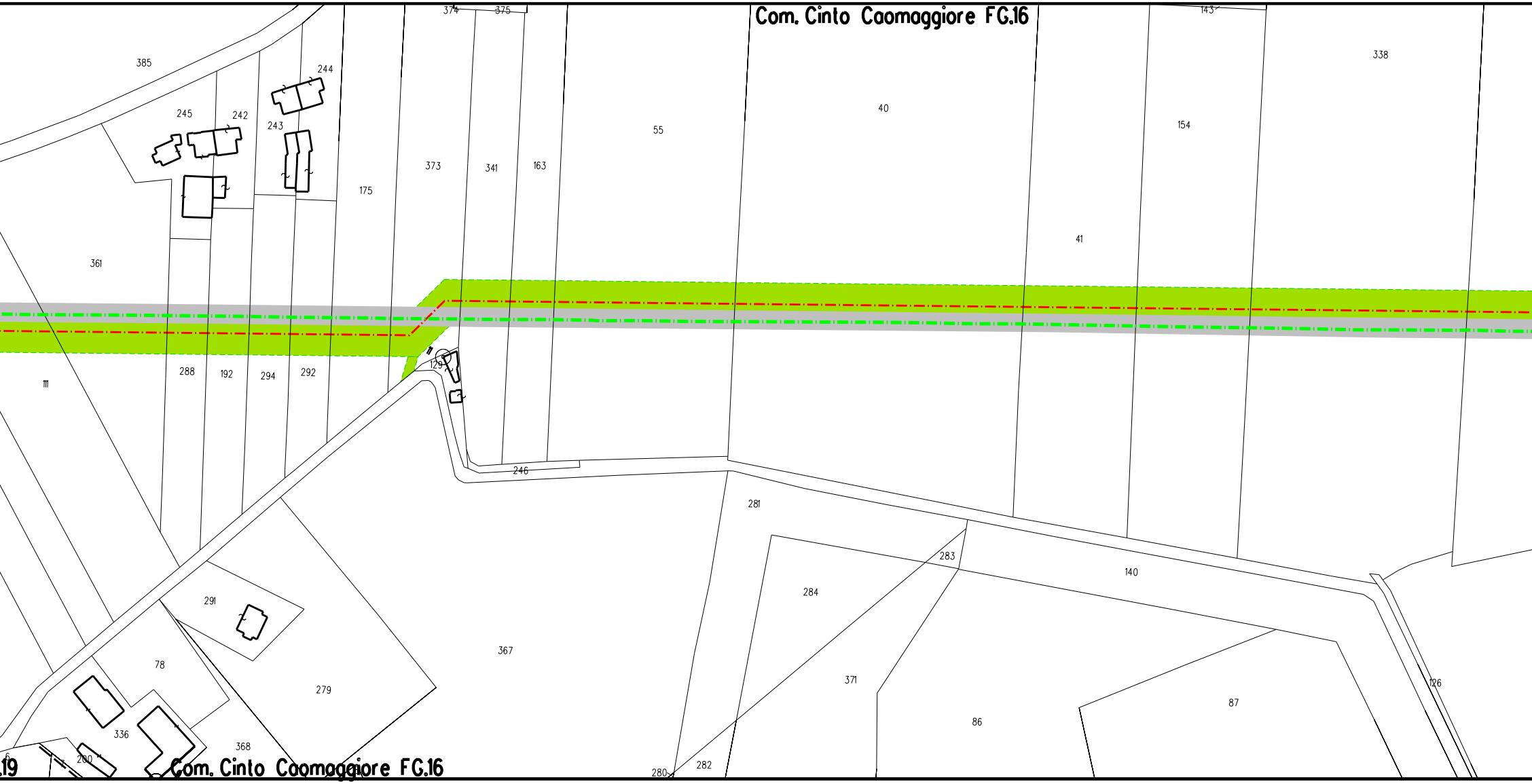
Com. Cinto Caomaggiore FG.16
374
375
143
385
244
245
242
243
338
40
154
55
373
341
163
175
41
361
288
192
294
292
111
129
246
281
283
284
140
291
367
371
86
87
126
78
279
336
368
200
6
.19
280
282
Com. Cinto Caomaggiore FG.16

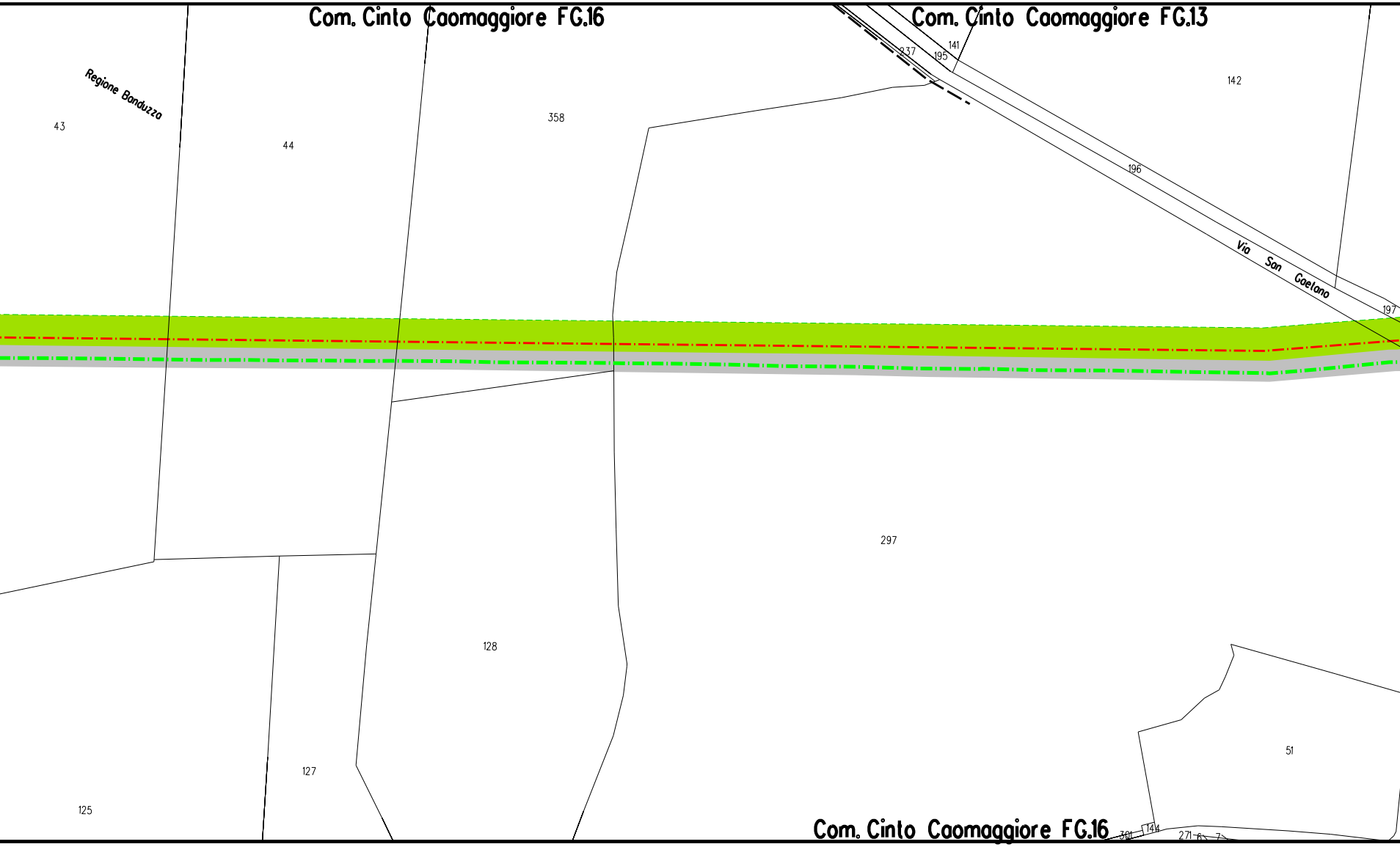
Com. Cinto Caomaggiore FG.16
Com. Cinto Caomaggiore FG.13
Regione Banduzza
43
44
358
237
195
141
142
196
Via San Gaetano
197
297
128
127
125
51
Com. Cinto Caomaggiore FG.16
301
144
271
6
7

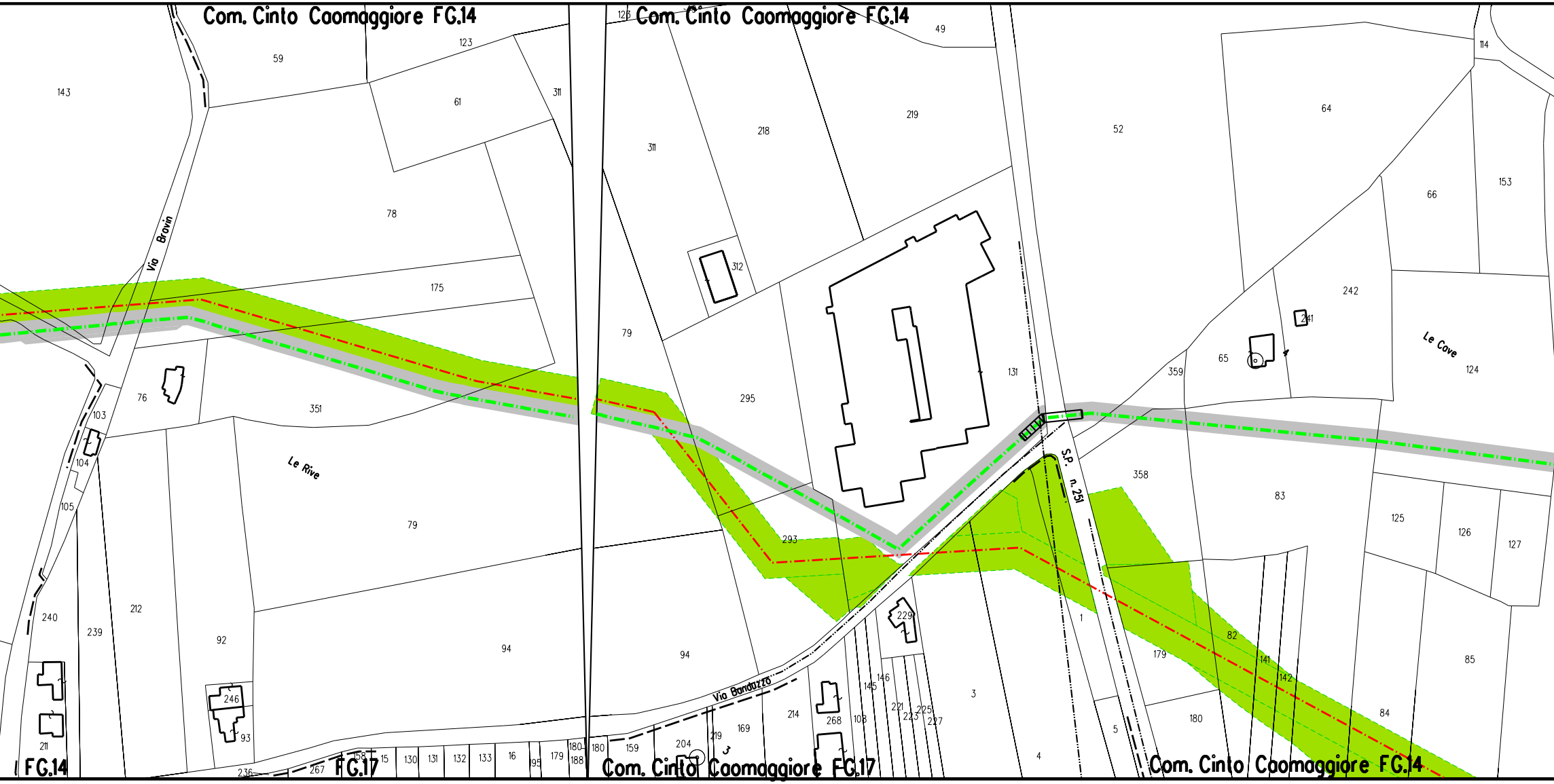
Com. Cinto Caomaggiore FG.14
Com. Cinto Caomaggiore FG.14
Com. Cinto Caomaggiore FG.17
Com. Cinto Caomaggiore FG.14
FG.14
FG.17
Via Bravin
Via Bandazzo
S.P. n. 251
Le Rive
Le Cave
143
59
123
61
311
78
175
351
76
103
104
105
240
239
212
92
79
94
246
93
211
236
267
158
15
130
131
132
133
16
195
179
180
188
180
159
204
219
169
3
214
268
108
145
146
221
223
225
227
3
4
5
1
229
293
295
79
311
312
218
219
49
123
131
52
64
66
153
114
242
241
65
359
124
358
83
125
126
127
82
141
142
85
84
179
180

🟩 s.d. n.12

🟨 s.d. n.9

🟥 PMA VEGO3

🟩 ZPS IT3250012 - SIC IT3350044

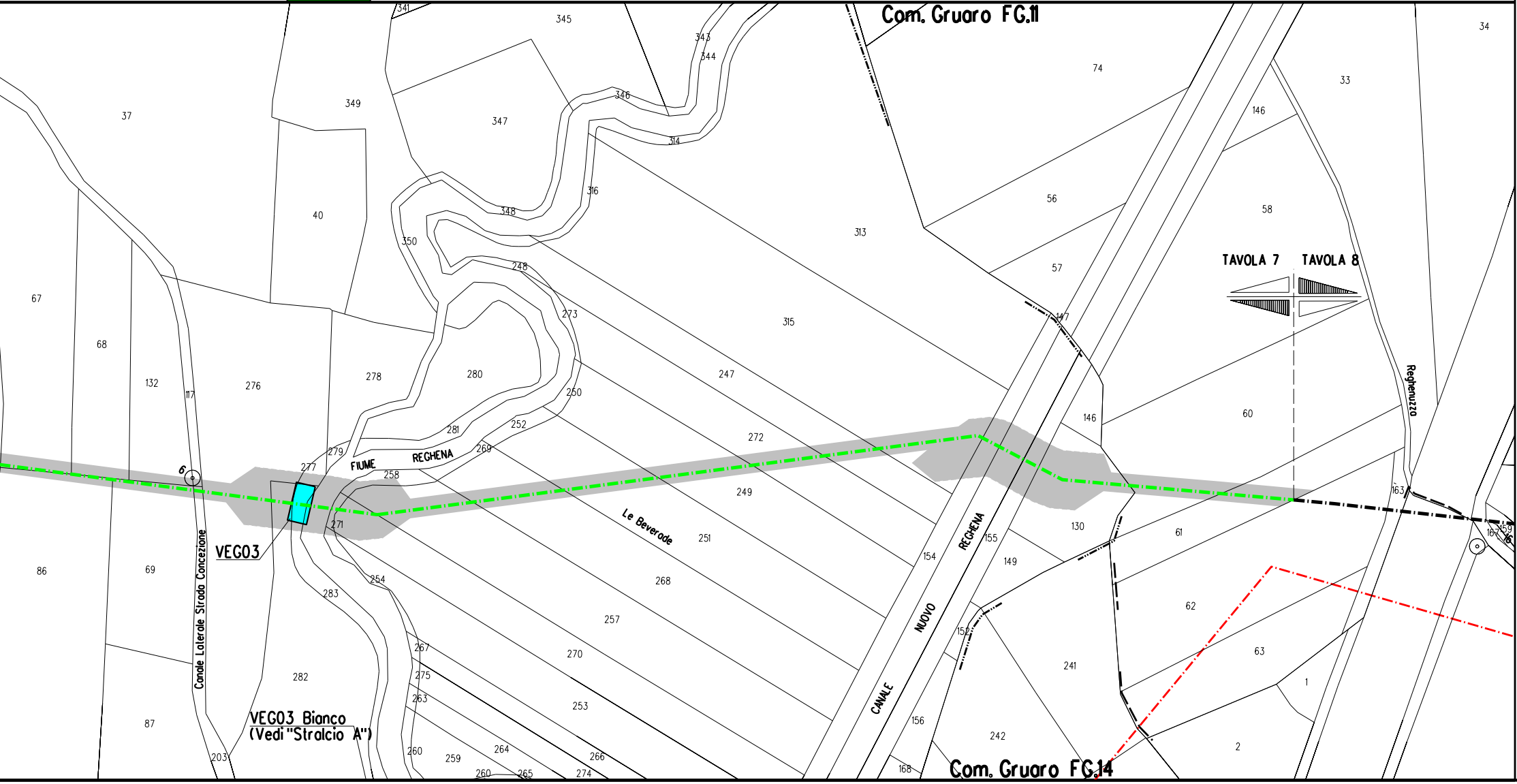
Com. Gruaro FG.11
Com. Gruaro FG.14
TAVOLA 7
TAVOLA 8
FIUME REGHENA
CANALE NUOVO REGHENA
Le Beverade
Regheuzzo
Canale Laterale Strada Concezione
VEGO3
VEGO3 Bianco
(Vedi "Stralcio A")
6
341
345
343
344
346
314
349
347
37
34
74
33
146
56
58
316
348
40
313
350
57
248
67
273
147
315
68
278
280
132
117
276
250
247
60
146
272
281
252
279
277
269
FIUME
258
249
163
130
271
61
251
154
155
149
86
69
254
268
62
283
257
152
241
63
270
267
282
275
1
253
263
87
156
242
203
260
264
259
266
2
168
260
265
274
167
159

STRALCIO A

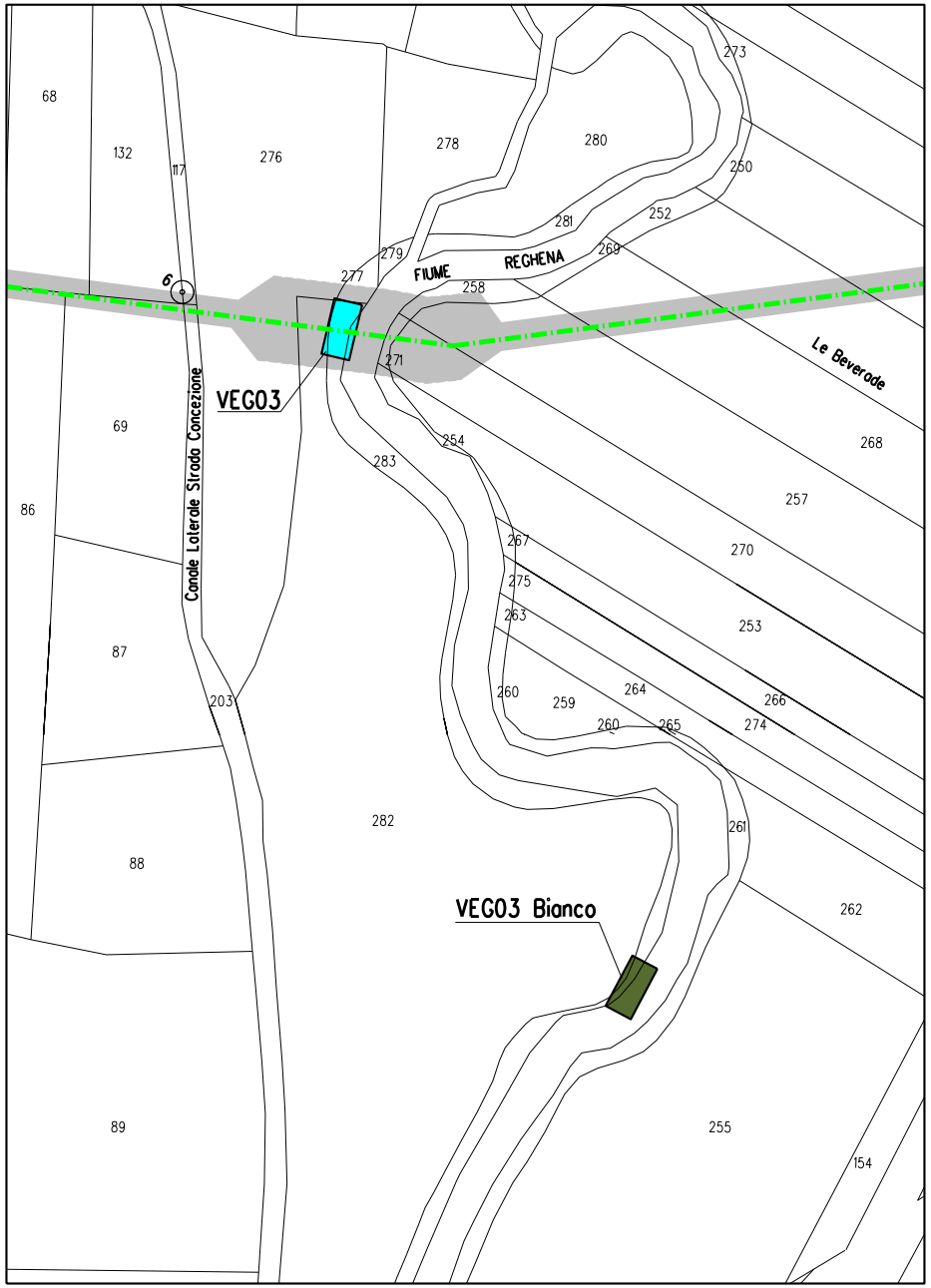
68
132
117
276
278
280
273
250
252
281
279
269
FIUME
REGHENA
277
258
6
VEG03
271
Le Beverode
268
69
Canale Laterale Strada Concezione
254
283
257
86
267
270
275
263
253
87
203
260
259
264
266
260
265
274
261
282
88
VEG03 Bianco
262
89
255
154

LEGENDA

Opera in Progetto / Rilievo

Condotta in esercizio	– – – –
Condotta in progetto	–·–·–·–

Altre Opere

Condotta da porre fuori esercizio	–··–··–··
Condotta in esercizio	–·–·–·–
Condotta in progetto da altra opera	–·–·–·–
Condotta fuori esercizio	– – – –
Aree di occupazione temporanea	🟩
Allargamenti in corrispondenza di fiumi/ infrastrutture esistenti	A
Strade di accesso provvisorie alle aree di passaggio	S
Piazzole provvisorie per i materiali	P
Impianti in progetto	🟨
Impianti esistenti	☐
Area di occupazione lavori comprese strade di accesso per condotta da porre fuori esercizio	▨
🟦	VEG03 Metanodotto
🟫	VEG03 Area di "bianco"
[n]	INERBIMENTI [numero scheda di dettaglio Allegato 1]
[n]	RIMBOSCHIMENTO CON PIANTAGIONE DIFFUSA [numero scheda di dettaglio Allegato 2]
[n]	IMPIANTI FUORI TERRA [numero scheda di dettaglio Allegato 4]
🟥	PIANO DI MONITORAGGIO AMBIENTALE (PMA)
🟩	RETE NATURA 2000 ZPSIT3250012 - SIC IT3350044 Aree golenali del Fiume Reghena

Il presente disegno e' di proprieta' aziendale - La societa' tutelera' i propri diritti a termine di legge.

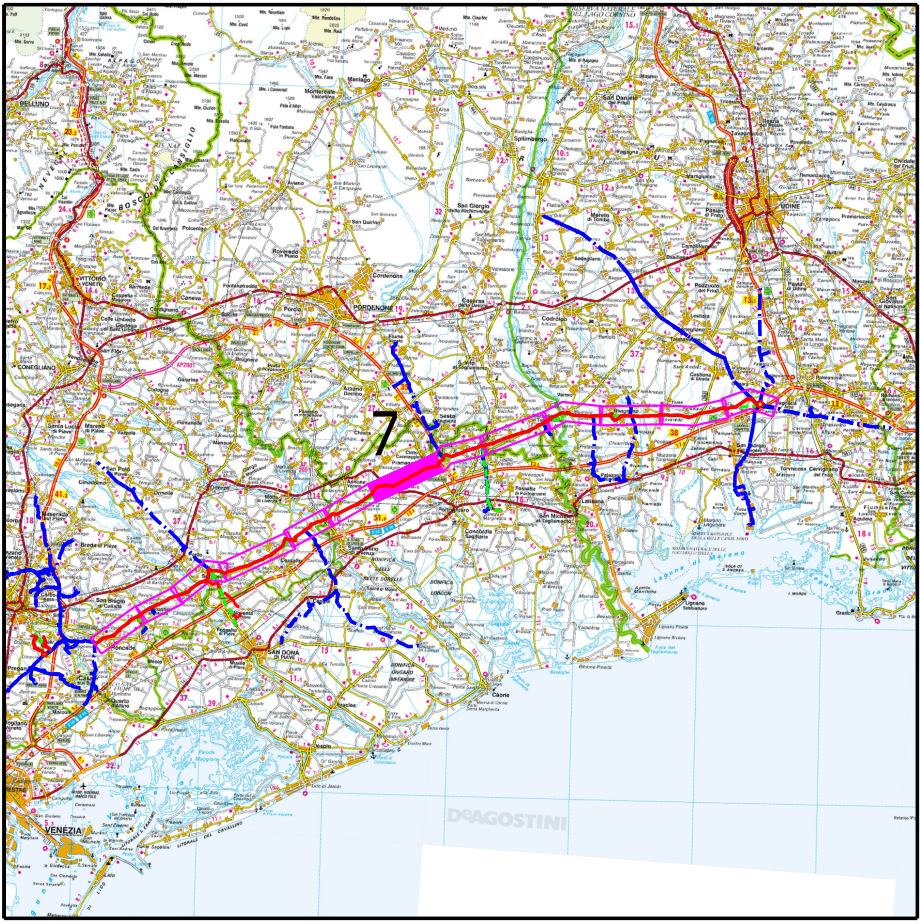
7
DeAGOSTINI

COROGRAFIA SCALA 1: 600.000 F

Nei Comuni di PRAMAGGIORE, PORTOGRUARO, CINTO CAOMAGGIORE, GRUARO

LA PLANIMETRIA CONTIENE ANCHE LA DISMISSIONE DEI SEGUENTI ALLACCI
(9110382) ALL. REGAL PETROLI DN 100 (4"), MOP 64 bar
(9110383) ALL. COM. DI CINTO CAOMAGGIORE DN 80 (3"), MOP 64 bar

Rev.	DATA	DESCRIZIONE	ELABORATO	VERIFICATO	APPROVATO
2	20/02/2020	EMISSIONE PER AGGIORNAMENTO	TARINI	RAGGI	SABBATINI
1	27/01/2020	EMISSIONE PER AGGIORNAMENTO	TARINI	RAGGI	SABBATINI
0	12/04/2019	EMISSIONE PER APPALTO _ LOTTO 1	TARINI	RAGGI	SABBATINI

CLIENTE snam

PROGETTISTA SAIPEM

WBS CLIENTE
NR/17157/R-L01
COD. TEC. 9110346
COMM. SAIPEM 023088

UNITA'
000

Impianto: MET. MESTRE-TRIESTE TR. SILEA-GONARS
(9110346) DISMISSIONE 45870 MET. MESTRE-TRIESTE
TRATTO SILEA-GONARS DN 400 (16"), MOP 64 BAR
7° TRATTO

DISEGNO
LA-23E-80007
ALLEGATO 3/E

REVISIONE 2

PROGETTO DI RIPRISTINO VEGETAZIONALE.
INERBIMENTI E RIMBOSCHIMENTI

FG. 1 DI 1

SCALA 1:2000

Il presente disegno e' di proprieta' aziendale - La societa' tutelera' i propri diritti a termine di legge.