















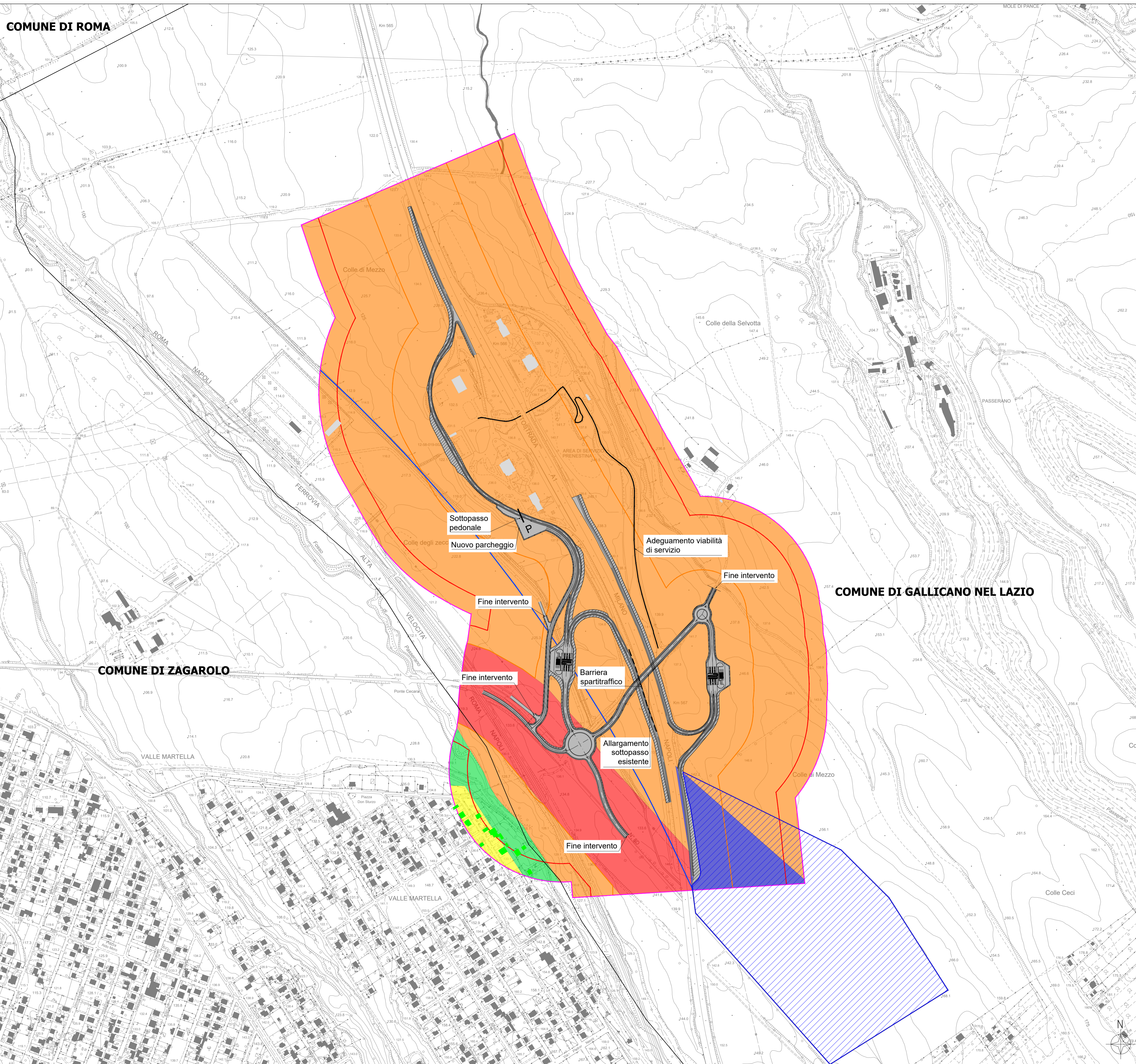


Legenda

-  Soluzione progettuale
 -  Ingombri in rilevato
 -  Area P.I.P.
 -  Limiti amministrativi
 -  Ambito di studio acustico (300 m)
-
- Tipologia d'uso dei ricettori**
-  Residenziale
 -  Altri ricettori
-
- Fasce di pertinenza acustica infrastrutture stradali ai sensi del D.P.R. 30/04/2004 n. 142***
-  Fascia A (0-100 m per lato da ciglio esterno)
 -  Fascia B (100-250 m per lato da ciglio esterno)
-
- Fasce di pertinenza acustica infrastrutture ferroviarie ai sensi del D.P.R. 18/11/1998 n.459 ****
-  Fascia unica (0-250 m per lato da binario esterno)
-
- Zonizzazione acustica comunale**
-  Classe I
 -  Classe III
 -  Classe V
 -  Classe II
 -  Classe IV
 -  Classe VI

Note: * Autostrada A1 (comprensiva di svincoli) e S.P. 13; ** Ferrovia alta velocità Roma - Napoli
Fonte: Zonizzazione acustica del Comune di Galliano nel Lazio approvata con decreto della Giunta Comunale n° 141 del 21/12/2009;
Zonizzazione acustica del Comune di Zagarolo adottata con delibera del Consiglio Comunale n° 73 del 30/11/2002



 **COSPR A** S.r.l. unipersonale
 Via Stefano Jacini, 24 - 00191 Roma
 P.I. 01261061004 - C.F. 03918760582
 Pec 01261061004.roma@pec.ance.it
 E-mail: cospra@gmail.com

Nuovo svincolo autostradale sulla bretella di collegamento tratto Fiano Romano - San Cesareo, in corrispondenza del comune di Galliano

PROGETTO DI FATTIBILITÀ TECNICA ED ECONOMICA

STUDIO PRELIMINARE AMBIENTALE

