






Legenda

-  Soluzione progettuale
-  Ingombri in rilevato
-  Area P.I.P.
-  Limiti amministrativi
-  Ricettori per la salute umana

CO - Massimo della concentrazione media su 8 ore

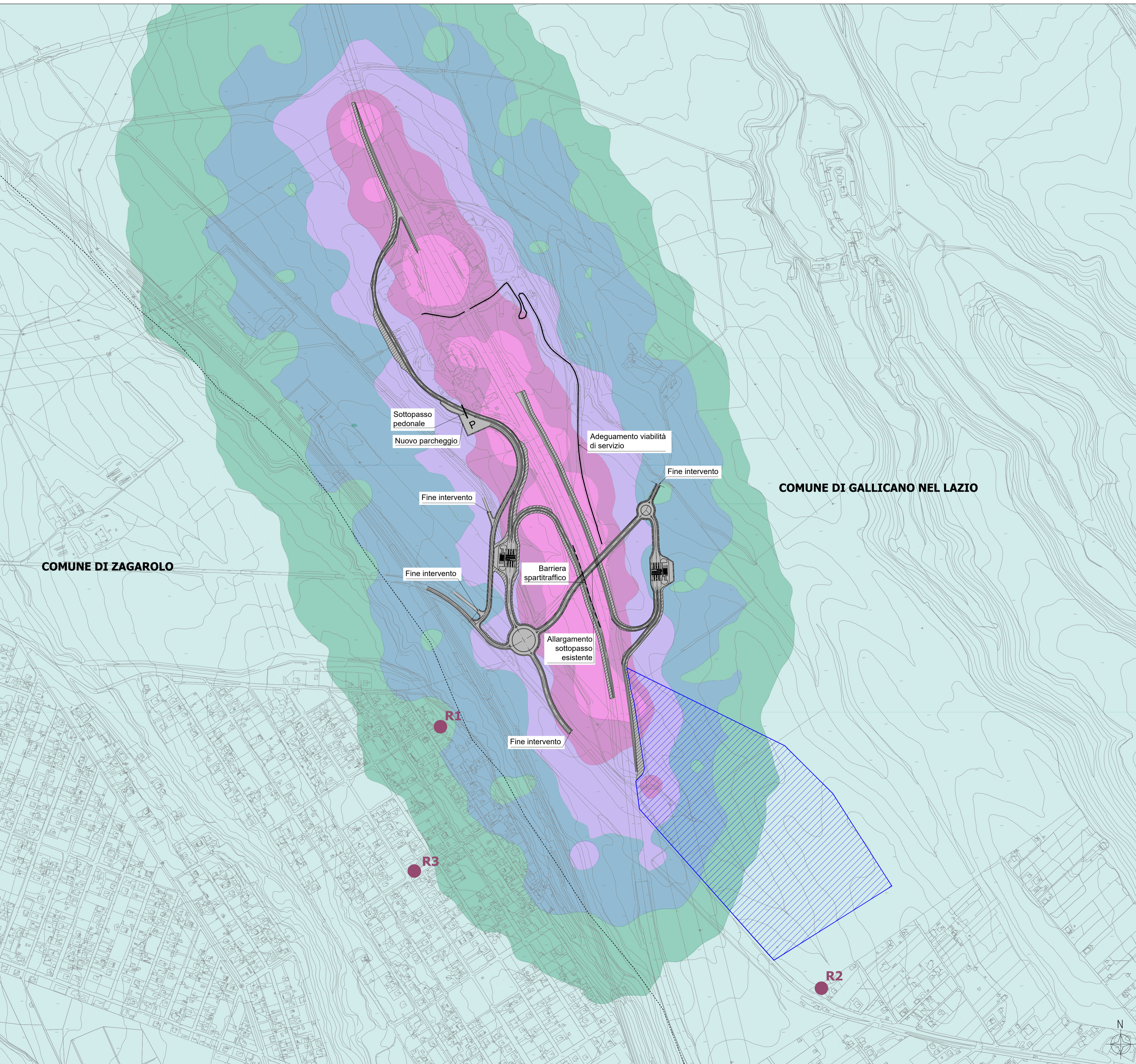
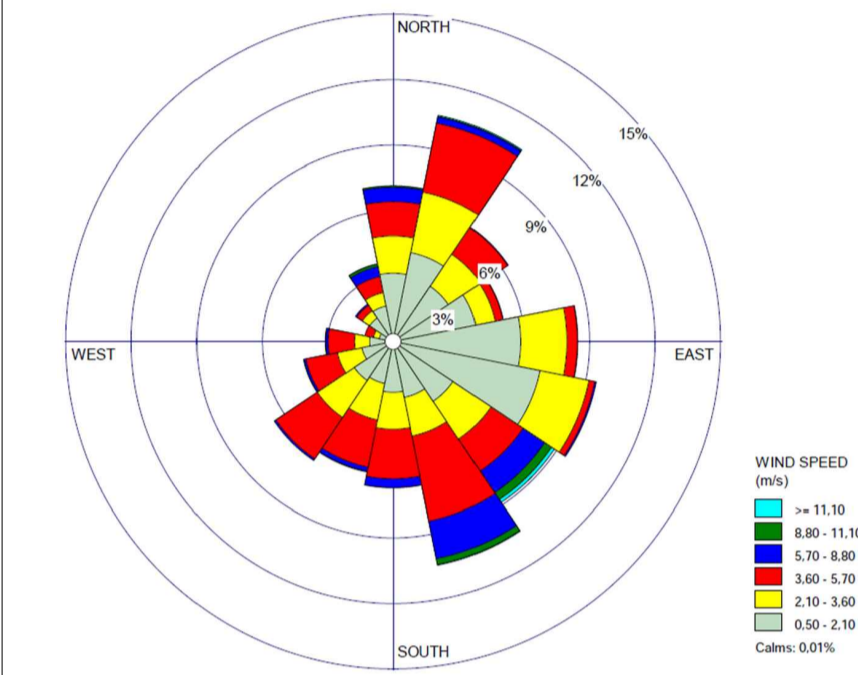
Intervalli di isoconcentrazione (mg/m³)




Ricettori	Posizione in coordinate Monte Mario 2		Massimo della concentrazione media su 8 ore di CO [mg/m ³]
	E	N	
R1	2334024,825	4638906,771	0,011
R2	2335061,768	4638195,048	0,000
R3	2333953,760	4638514,049	0,011

Limite CO per la salute umana: 10 [mg/m³]
 Fondo CO: 0,39 mg/m³ (Centralina Colferro Oberdan - fondo suburbano e industriale)

Rosa dei venti - direzione di provenienza





COS.PR.A. S.r.l. unipersonale
 Via Stefano Jacini, 24 - 00191 Roma
 P.I. 01261061004 - C.F. 03918760582
 Pec 01261061004.roma@pec.ance.it
 E-mail: cospra@gmail.com

Nuovo svincolo autostradale sulla bretella di collegamento tratto Fiano Romano - San Cesareo, in corrispondenza del comune di Galliano

PROGETTO DI FATTIBILITÀ TECNICA ED ECONOMICA

STUDIO PRELIMINARE AMBIENTALE

