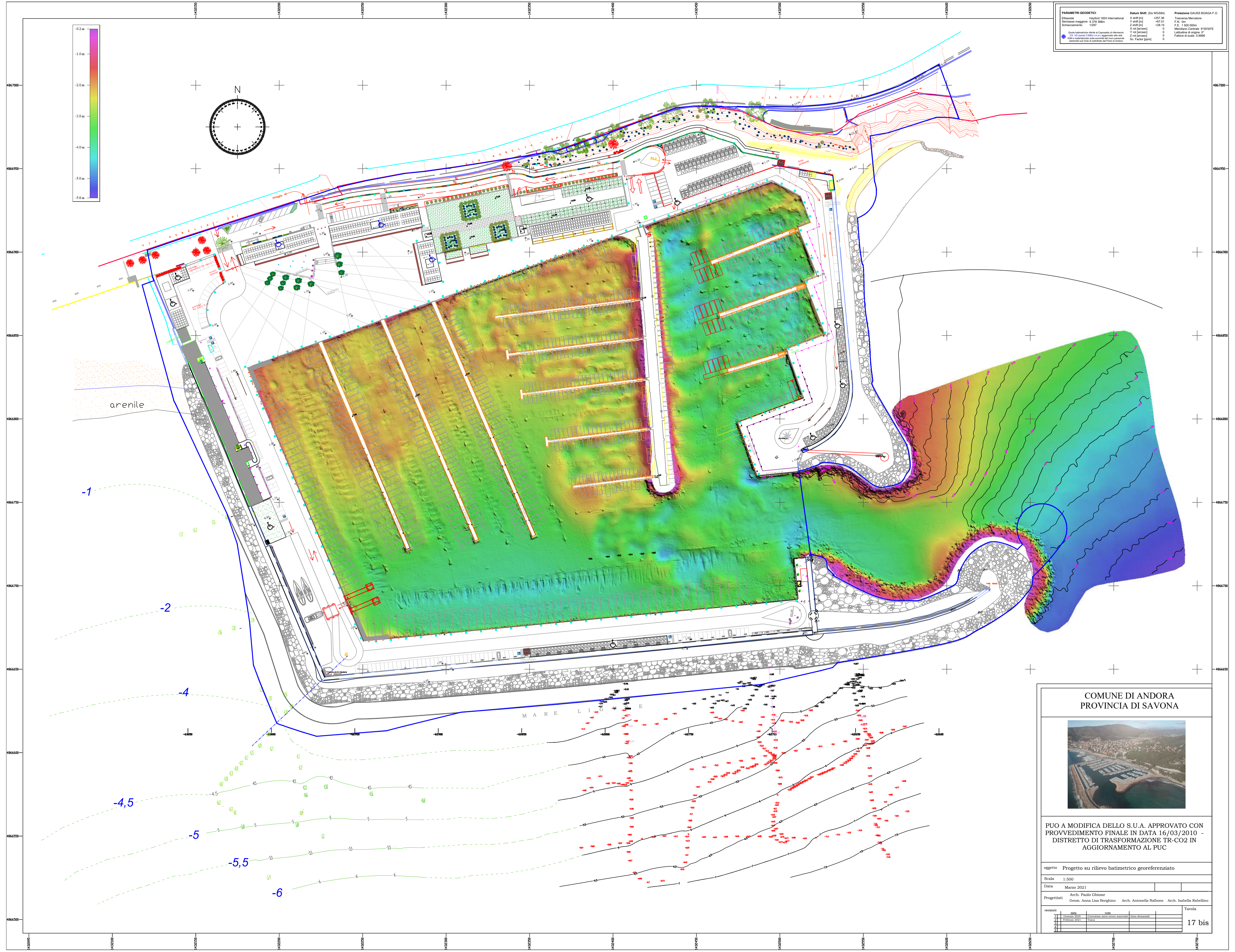
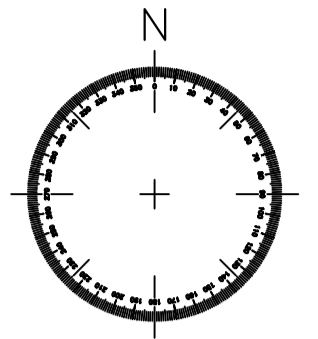
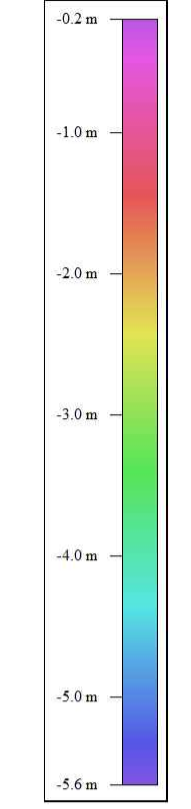



PARAMETRI GEODETICI		Datum SMI (Da WGS84)	Proiezione GAUSS BOGGA F. O.
Ellissoide	Hipoidi 1924 International	X shift [m]	Trasformazione
Semiasse maggiore	6 378 388 m	Y shift [m]	F. N. Orig.
Inclinamento	1.037	Z shift [m]	F. E. 1:500 (dati)
		X rot [gradi]	Mondriano Centrale 0°00'00"
		Y rot [gradi]	Latitudine di origine 0°
		Z rot [gradi]	Fattore di scala 0.9996
			Sci. Fattore (gradi)



COMUNE DI ANDORA
PROVINCIA DI SAVONA



PUO A MODIFICA DELLO S.U.A. APPROVATO CON
PROVVEDIMENTO FINALE IN DATA 16/03/2010 -
DISTRETTO DI TRASFORMAZIONE TR-CO2 IN
AGGIORNAMENTO AL PUC

oggetto Progetto su rilievo batimetrico georeferenziato
Scala 1:500
Data Marzo 2021
Progettisti Arch. Paolo Ghione
Geom. Anna Lisa Borghino Arch. Antonella Nalbone Arch. Isabella Rabetlino

revisori	data	note	avviso	Tavola