



Il Commissario Straordinario del Governo  
per il recupero e la valorizzazione dell'ex carcere borbonico  
dell'isola di Santo Stefano - Ventotene

MINISTERO DELL'AMBIENTE  
E DELLA TUTELA DEL TERRITORIO E DEL MARE

Ministero  
dei beni e delle  
attività culturali  
e del turismo



Comune di Ventotene  
REGIONE LAZIO

CONTRATTO ISTITUZIONALE DI SVILUPPO

RECUPERO E RIFUNZIONALIZZAZIONE EX CARCERE BORBONICO DELL'ISOLA DI SANTO STEFANO VENTOTENE

Intervento n. 3 'Realizzazione/adequamento degli approdi all'isola di Santo Stefano'



STAZIONE APPALTANTE



Agenzia nazionale per l'attrazione  
degli investimenti e lo sviluppo d'impresa SpA

Funzione Servizi di Ingegneria

ATTIVITA' TECNICHE  
Beni Culturali e Architettura  
Arch. Rosa di NUZZO

INVITALIA S.p.a.: Soggetto Attuatore in ottemperanza agli artt. 3 e 8 del Contratto Istituzionale di Sviluppo  
"Recupero e rifunionalizzazione ex carcere borbonico dell'isola di Santo Stefano Ventotene"

RESPONSABILE UNICO DEL PROCEDIMENTO: Dott. Ing. ENRICO FUSCO

COORDINAMENTO PROGETTAZIONE: Dott. Arch. Rosa di NUZZO

PROGETTAZIONE ARCHITETTONICA  
Dott. Arch. Massimo BARAGLI

PROGETTAZIONE STRUTTURALE  
Dott. Ing. Letterio SONNESSA

PROGETTAZIONE OPERE MARITTIME  
Dott. Ing. Daniele BENOTTI

RELAZIONE GEOLOGICA  
Dott. Geol. Vincenzo GUIDO

PROGETTAZIONE IMPIANTI  
Dott. Ing. Pierluigi ROSATI  
Dott. Ing. Osvaldo PITORRI

PROGETTAZIONE DELLA SICUREZZA  
Dott. Ing. Nunzio LAURO

PROGETTAZIONE AMBIENTALE e PROCEDURE VIA-Vinca  
Dott. Luca DI NARDO

COMPUTI E STIME  
Geom. Luigino D'ANGELANTONIO

RELAZIONE ARCHEOLOGICA: ASPSP Servizi Archeologici snc, Dott.ssa Laura SANNA e Francesco TIBONI

GRUPPO DI LAVORO INTERNO

PROGETTAZIONE ARCHITETTONICA:  
Dott. Ing. Francesco DE SIMONE  
Dott. Arch. Ahmed ELGAZZAR  
Dott. Arch. Lucia PACITTO

PROGETTAZIONE STRUTTURALE:  
Dott. Ing. Mario D'AMATO  
Dott. Ing. Francesco DI LAURO

PROGETTAZIONE OPERE MARITTIME:  
Dott. Ing. Leonardo GUALCO

PROGETTAZIONE IMPIANTI:  
Sig. Ennio REGNICOLI

RILIEVI E RESTITUZIONE GRAFICA:  
Geom. Gennaro DI MARTINO  
Dott. Ing. Francesco DE SIMONE  
Dott. Arch. Ahmed ELGAZZAR

PROGETTAZIONE DELLA SICUREZZA  
Dott. Arch. Ahmed ELGAZZAR

SUPPORTO TECNICO OPERATIVO

PROGETTAZIONE OPERE MARITTIME:  
3TI Progetti Italia - Ingegneria Integrata SpA  
Dott. Ing. Stefano Luca POSSATI

PROGETTAZIONE AMBIENTALE e  
PROCEDURE VIA-Vinca:  
SETIN Servizi tecnici Infrastrutture s.r.l.  
Dott. Alessandro PIAZZI

PROGETTAZIONE GEOTECNICA:  
STUDIO TECNICO ASSOCIATO - SINTESI  
Dott. Ing. Germano GUIDUCCI

INDAGINI GEOGNOSTICHE :  
Geodes Laboratori  
Dott.ssa M. Gabriella BEVILACQUA


INDAGINI E RILEVAZIONI AMBIENTALI,  
ARCHEOLOGICHE E STRUMENTALI A MARE :  
Enviroconsult srl - Dott. Ing. Roberto SAGGIOMO


INDAGINI SULLE STRUTTURE :  
ICS Centro Sperimentale di Ingegneria Srl  
Dott. Ing. Giuseppe MONTELLA


PROGETTO DEFINITIVO


ELABORATO			DATA	NOME	FIRMA
Documenti generali Elenco elaborati ---- ----			REDATTO	05-03-2021	PROGETTISTI
			VERIFICATO	05-03-2021	PROGETTISTI
			APPROVATO	05-03-2021	Rosa di NUZZO
			DATA	05-03-2021	CODICE BREVE
			SCALA	----	
REVISIONE	DATA	AGGIORNAMENTI	CODICE ELABORATO		
Rev. 1	....-....-....	----	2017E037INV-02-D-GE-EE0000		
Rev. 2	....-....-....	----	CODICE FILE		
Rev. 3	....-....-....	----	2017E037INV-02-D-GE-EE0000.dwg		


GE-EE0000


		ELABORATI DI CONSEGNA			Data:	30-10-2020
mod 1 Elenco Elaborati		<b>Commessa: CIS S.STEFANO - Recupero e la rifunzionalizzazione dell'”ex Carcere borbonico dell'isola di S. Stefano-Ventotene”</b> <b>Intervento n. 3 – Realizzazione/adeguamento degli approdi all'Isola di Santo Stefano</b>			Rev.	0
		Codice : 2017E037INV			Pag :	1 di 12
n.	Titolo elaborato	Scala	X-Rif/file editabili	Codice file *.pdf	Rev. N°	
	<b>Elenco Elaborati</b>					
GE-EE0000	Elenco elaborati			2017E037INV-02-D-GE-EE0000	0	
	<b>Documenti generali</b>					
	ELABORATI DESCRITTIVI					
GE-RG0000	Documenti generali - Relazione generale	----	2017E037INV-02-D-GE-RG0000.doc/dwg	2017E037INV-02-D-GE-RG0000	0	
GE-RGM000	Documenti generali - Relazione sulla gestione delle materie	----	2017E037INV-02-D-GE-GM0000.doc/dwg	2017E037INV-02-D-GE-GM0000	0	
GE-RGE000	Documenti generali - Relazione geologica	----	2017E037INV-01-D-GE-GEO000.doc/dwg	2017E037INV-01-D-GE-GEO000	0	
GE-IND001	Documenti generali - Relazione tecnica sulle indagini geologiche geotecniche e sismiche	----	2017E037INV-01-D-GE-IND001.pdf	2017E037INV-02-D-GE-IND001	0	
GE-IND002	Documenti generali - Relazione tecnica sulle indagini di rilevamento geologico-tecnico e analisi di stabilità	----	2017E037INV-01-D-GE-IND002.pdf	2017E037INV-02-D-GE-IND002	0	
	ELABORATI GRAFICI					
GE-TAV001	Documenti generali - Aereofotogrammetria, P.A.I., Area Marina Protetta e Riserva Naturale, Piano Territoriale Paesistico Regionale (P.T.P.R) individuazione area d'intervento	VARIE	2017E037INV-02-D-GE-PL0000.dwg	2017E037INV-02-D-GE-TAV001	0	
GE-TAV002	Documenti generali - Catastale e Ortofoto del Carcere Borbonico, Decreto di Vincolo e Piano di Fabbricazione dell'isola di S. Stefano individuazione area d'intervento	VARIE	2017E037INV-02-D-GE-PL0000.dwg	2017E037INV-02-D-GE-TAV002	0	

 <small>agenzia nazionale per l'attuazione degli investimenti e lo sviluppo d'impresa S.p.A.</small>		ELABORATI DI CONSEGNA			Data:	30-10-2020
mod 1 Elenco Elaborati		<b>Commissa: CIS S.STEFANO - Recupero e la rifunionalizzazione dell'”ex Carcere borbonico dell'isola di S. Stefano-Ventotene”</b> <b>Intervento n. 3 – Realizzazione/adequamento degli approdi all'Isola di Santo Stefano</b> <b>Codice : 2017E037INV</b>			Rev.	0
					Pag :	2 di 12
n.	Titolo elaborato	Scala	X-Rif/file editabili	Codice file *.pdf	Rev. N°	
	<b>Rilievi topografici e geologici</b>					
	ELABORATI DESCRITTIVI					
<b>R0-RT0000</b>	Stato di fatto - Relazione tecnica di rilievo	----	2017E037INV-02-D-R0-RT0000.doc/dwg	2017E037INV-02-D-R0-RT0000	0	
<b>R0-MC0000</b>	Stato di fatto - Monografie capisaldi	----	2017E037INV-02-D-R0-MC0000.doc/dwg	2017E037INV-02-D-R0-MC0000	0	
<b>R0-DF0001</b>	Stato di fatto - Documentazione fotografica, Scalo della Marinella e Scalo n. 4	----	2017E037INV-02-D-R0-DF0002.doc/dwg	2017E037INV-02-D-R0-DF0001	0	
	ELABORATI GRAFICI					
<b>R0-TAV001</b>	Stato di fatto - Planimetria generale dell'isola, aerofotogrammetria, ortofoto	<b>1:1000</b>	2017E037INV-02-D-R0-PL0000.dwg	2017E037INV-02-D-R0-TAV001	0	
<b>R0-TAV002</b>	Stato di fatto - Planimetria generale aree d'intervento, aerofotogrammetria, ortofoto	<b>1:500</b>	2017E037INV-02-D-R0-PL0000.dwg	2017E037INV-02-D-R0-TAV002	0	
<b>R0-TAV003</b>	Stato di fatto - Scalo della Marinella, Planimetria con ortofoto	<b>1:200</b>	2017E037INV-02-D-R0-PC0000.dwg	2017E037INV-02-D-R0-TAV003	0	
<b>R0-TAV004</b>	Stato di fatto - Scalo della Marinella, Pianta	<b>1:100</b>	2017E037INV-02-D-R0-PC0000.dwg	2017E037INV-02-D-R0-TAV004	0	
<b>R0-TAV005</b>	Stato di fatto - Scalo della Marinella, Pianta con ortofoto	<b>1:100</b>	2017E037INV-02-D-R0-PC0000.dwg	2017E037INV-02-D-R0-TAV005	0	
<b>R0-TAV006</b>	Stato di fatto - Scalo della Marinella, Pianta sezione a +2.5m	<b>1:100</b>	2017E037INV-02-D-R0-PT0000.dwg	2017E037INV-02-D-R0-TAV006	0	
<b>R0-TAV007</b>	Stato di fatto - Scalo della Marinella, Pianta sezione a +2.5m con ortofoto	<b>1:100</b>	2017E037INV-02-D-R0-PT0000.dwg	2017E037INV-02-D-R0-TAV007	0	

 <small>Agencia nazionale per l'attuazione degli investimenti e lo sviluppo d'impresa S.p.A.</small>		ELABORATI DI CONSEGNA			Data:	30-10-2020
mod 1 Elenco Elaborati		<b>Commessa: CIS S.STEFANO - Recupero e la rifunionalizzazione dell'”ex Carcere borbonico dell'isola di S. Stefano-Ventotene”</b> <b>Intervento n. 3 – Realizzazione/adequamento degli approdi all'Isola di Santo Stefano</b>			Rev.	0
		Codice : 2017E037INV			Pag :	3 di 12
n.	Titolo elaborato	Scala	X-Rif/file editabili	Codice file *.pdf	Rev. N°	
R0-TAV008	Stato di fatto - Scalo della Marinella, Pianta sezione a +8.2m	1:100	2017E037INV-02-D-R0-P10000.dwg	2017E037INV-02-D-R0-TAV008	0	
R0-TAV009	Stato di fatto - Scalo della Marinella, Pianta sezione a +8.2m con ortofoto	1:100	2017E037INV-02-D-R0-P10000.dwg	2017E037INV-02-D-R0-TAV009	0	
R0-TAV010	Stato di fatto - Scalo della Marinella, Sezioni AA', BB', CC', DD', EE', FF', GG'	1:200	2017E037INV-02-D-R0-SX0000.dwg	2017E037INV-02-D-R0-TAV010	0	
R0-TAV011	Stato di fatto - Scalo della Marinella, Sezioni HH', II', LL'	1:200	2017E037INV-02-D-R0-SX0000.dwg	2017E037INV-02-D-R0-TAV011	0	
R0-TAV012	Stato di fatto - Scalo n. 4, Planimetria con ortofoto	1:200	2017E037INV-02-D-R0-PC0000.dwg	2017E037INV-02-D-R0-TAV012	0	
R0-TAV013	Stato di fatto - Scalo n. 4, Sezioni AA', BB', CC', DD', EE', FF', GG'	1:200	2017E037INV-02-D-R0-SX0000.dwg	2017E037INV-02-D-R0-TAV013	0	
R0-TAV014	Stato di fatto - Carta Geologica, Planimetria	1:200	2017E037INV-02-D-R0-GEO000.dwg	2017E037INV-02-D-R0-TAV014	0	
R0-TAV015	Stato di fatto - Carta Geologica, Sezioni AA', BB', CC'	1:200	2017E037INV-02-D-R0-GEO000.dwg	2017E037INV-02-D-R0-TAV015	0	
R0-TAV016	Stato di fatto - Carta Geomorfologica, Planimetria	1:200	2017E037INV-02-D-R0-GEO000.dwg	2017E037INV-02-D-R0-TAV016	0	
R0-TAV017	Stato di fatto - Carta Geomorfologica, Sezioni AA', BB', CC', DD'	1:200	2017E037INV-02-D-R0-GEO000.dwg	2017E037INV-02-D-R0-TAV017	0	
R0-TAV018	Stato di fatto - Sovrapposizione aree a pericolo/rischio frana P.A.I. con opere in progetto	1:200	2017E037INV-02-D-R0-GEOPX0.dwg	2017E037INV-02-D-R0-TAV018	0	
R0-TAV019	Stato di fatto - Proposta di ripermetrazione e riclassificazione aree a pericolo/rischio frana P.A.I. con opere in progetto	1:200	2017E037INV-02-D-R0-GEOPX0.dwg	2017E037INV-02-D-R0-TAV019	0	
R0-TAV020	Stato di fatto - Percorso scalo della Marinella, Profili	1:200	2017E037INV-02-D-R0-PS0000.dwg	2017E037INV-02-D-R0-TAV020	0	
R0-TAV021	Stato di fatto - Percorso scalo n. 4, Profili	1:200	2017E037INV-02-D-R0-PS0000.dwg	2017E037INV-02-D-R0-TAV021	0	


		ELABORATI DI CONSEGNA			Data:	30-10-2020
mod 1 Elenco Elaborati		<b>Commessa: CIS S.STEFANO - Recupero e la rifunzionalizzazione dell' "ex Carcere borbonico dell'isola di S. Stefano-Ventotene"</b> <b>Intervento n. 3 – Realizzazione/adequamento degli approdi all'Isola di Santo Stefano</b>			Rev.	0
		Codice : 2017E037INV			Pag :	4 di 12
n.	Titolo elaborato	Scala	X-Rif/file editabili	Codice file *.pdf	Rev. N°	
	<b>Rilievi speciali</b>					
	ELABORATI DESCRITTIVI					
<b>R1-RT0001</b>	Rilievi speciali - Relazione tecnica, Attività di Servizi di rilievi ambientali, ecologici e naturalistici e servizi di indagine sull'ambiente naturale marino, indagini e rilievi archeologici	----	2017E037INV-02-D-R1-RT0001.doc	2017E037INV-02-D-R1-RT0001	0	
	Allegato, Strumentazione	----				
<b>R1-RT0002</b>	Rilievi speciali - Report attività di campo per le indagini archeologiche	----	2017E037INV-02-D-R1-RT0002.doc	2017E037INV-02-D-R1-RT0002	0	
<b>R1-RT0003</b>	Rilievi speciali - Indagine biologica marina	----	2017E037INV-02-D-R1-RT0003.doc	2017E037INV-02-D-R3-RT0003	0	
<b>R0-RT0004</b>	Rilievi speciali - Indagine bibliografica sull'avifauna dell'Isola di Santo Stefano	----	2017E037INV-02-D-R1-RT0004.doc	2017E037INV-02-D-R3-RT0004		
<b>R1-RT0005</b>	Rilievi speciali - Indagini dirette sulla vegetazione presso l'Approdo Marinella e Scalo n° 4 dell' Isola di Santo Stefano	----	2017E037INV-02-D-R1-RT0005.doc	2017E037INV-02-D-R3-RT0005	0	
	ELABORATI GRAFICI					
<b>R1-TAV001</b>	Rilievi speciali - Rilievo Batimetrico - Curve di livello Passo 0,25 mt - Scalo Marinella	1:1000	2017E037INV-02-D-R1-TAV001.dwg	2017E037INV-02-D-R1-TAV001	0	
<b>R1-TAV002</b>	Rilievi speciali - Rilievo Batimetrico - carta 3D - Scalo Marinella	1:1000	2017E037INV-02-D-R1-TAV002.dwg	2017E037INV-02-D-R1-TAV002	0	
<b>R1-TAV003</b>	Rilievi speciali - Rilievo Batimetrico - Curve di livello Passo 0,25 mt - Scalo 4	1:500	2017E037INV-02-D-R1-TAV003.dwg	2017E037INV-02-D-R1-TAV003	0	
<b>R1-TAV004</b>	Rilievi speciali - Rilievo Batimetrico - carta 3D - Scalo 4	1:500	2017E037INV-02-D-R1-TAV004.dwg	2017E037INV-02-D-R1-TAV004	0	
<b>R1-TAV005</b>	Rilievi speciali - Profili - Scalo Marinella	Varie	2017E037INV-02-D-R1-TAV005.dwg	2017E037INV-02-D-R1-TAV005	0	


 <small>Agencia nazionale per l'attrazione degli investimenti e lo sviluppo d'impresa SpA</small>	<b>ELABORATI DI CONSEGNA</b>			<b>Data:</b>	<b>30-10-2020</b>
	<b>Commessa: CIS S.STEFANO - Recupero e la rifunzionalizzazione dell'”ex Carcere borbonico dell’isola di S. Stefano-Ventotene”</b> <b>Intervento n. 3 – Realizzazione/adequamento degli approdi all’Isola di Santo Stefano</b>			<b>Rev.</b>	<b>0</b>
mod 1 Elenco Elaborati	<b>Codice : 2017E037INV</b>			<b>Pag :</b>	5 di 12
n.	Titolo elaborato	Scala	X-Rif/file editabili	Codice file *.pdf	Rev. N°
<b>R1-TAV006</b>	Rilievi speciali - Profili - Scalo 4	<b>Varie</b>	2017E037INV-02-D-R1-TAV006.dwg	2017E037INV-02-D-R1-TAV006	0
<b>R1-TAV007</b>	Rilievi speciali - Rilievo morfologico - side scan sonar - Scalo Marinella	<b>1:1000</b>	2017E037INV-02-D-R1-TAV007.dwg	2017E037INV-02-D-R1-TAV007	0
<b>R1-TAV008</b>	Rilievi speciali - Rilievo morfologico - side scan sonar interpretazione - Scalo Marinella	<b>1:1000</b>	2017E037INV-02-D-R1-TAV008.dwg	2017E037INV-02-D-R1-TAV008	0
<b>R1-TAV009</b>	Rilievi speciali - Rilievo morfologico - side scan sonar - Scalo 4	<b>1:500</b>	2017E037INV-02-D-R1-TAV009.dwg	2017E037INV-02-D-R1-TAV009	0
<b>R1-TAV010</b>	Rilievi speciali - Rilievo morfologico - side scan sonar interpretazione - Scalo 4	<b>1:500</b>	2017E037INV-02-D-R1-TAV010.dwg	2017E037INV-02-D-R1-TAV010	0
<b>R1-TAV011</b>	Rilievi speciali - Rilievo Archeologico	<b>1:1000</b>	2017E037INV-02-D-R1-TAV011.dwg	2017E037INV-02-D-R1-TAV011	0
<b>R1-TAV012</b>	Rilievi speciali - Profili stratigrafici 1-6 Sub Bottom profiler - Scalo Marinella	----	2017E037INV-02-D-R1-TAV012.dwg	2017E037INV-02-D-R1-TAV012	0
<b>R1-TAV013</b>	Rilievi speciali - Profili stratigrafici 7-13 Sub Bottom profiler - Scalo 4	----	2017E037INV-02-D-R1-TAV013.dwg	2017E037INV-02-D-R1-TAV013	0
<b>R1-TAV014</b>	Rilievi speciali - Carta delle navigazioni	<b>1:1000</b>	2017E037INV-02-D-R1-TAV014.dwg	2017E037INV-02-D-R1-TAV014	0

 <small>Agencia nazionale per l'attrazione degli investimenti e lo sviluppo d'impresa SpA</small>	<b>ELABORATI DI CONSEGNA</b>			<b>Data:</b>	<b>30-10-2020</b>
	<b>Commessa: CIS S.STEFANO - Recupero e la rifunzionalizzazione dell'”ex Carcere borbonico dell'isola di S. Stefano-Ventotene”</b> <b>Intervento n. 3 – Realizzazione/adequamento degli approdi all'Isola di Santo Stefano</b>			<b>Rev.</b>	<b>0</b>
mod 1 Elenco Elaborati	<b>Codice : 2017E037INV</b>			<b>Pag :</b>	6 di 12
n.	Titolo elaborato	Scala	X-Rif/file editabili	Codice file *.pdf	Rev. N°
	<b>Progetto Architettonico</b>				
	ELABORATI GRAFICI				
<b>A0-TAV001</b>	Progetto Architettonico - Planimetria generale, area d'intervento approdo scalo della Marinella e scalo n.4	<b>1:500</b>	2017E037INV-02-D-A0-PL0000.dwg	2017E037INV-02-D-A0-TAV001	0
<b>A0-TAV002</b>	Progetto Architettonico - Scalo della Marinella, Planimetria degli interventi a terra	<b>1:100</b>	2017E037INV-02-D-A0-PC0000.dwg	2017E037INV-02-D-A0-TAV002	0
<b>A0-TAV003</b>	Progetto Architettonico - Scalo della Marinella, Sezioni AA' degli interventi a terra	<b>1:100</b>	2017E037INV-02-D-A0-SX0000.dwg	2017E037INV-02-D-A0-TAV003	0
<b>A0-TAV004</b>	Progetto Architettonico - Scalo n. 4, Planimetria degli interventi a terra	<b>1:100</b>	2017E037INV-02-D-A0-PC0000.dwg	2017E037INV-02-D-A0-TAV004	0
<b>A0-TAV005</b>	Progetto Architettonico - Scalo n. 4, Sezioni AA', BB' degli interventi a terra	<b>1:100</b>	2017E037INV-02-D-A0-SX0000.dwg	2017E037INV-02-D-A0-TAV005	0
<b>A0-TAV006</b>	Progetto Architettonico - Particolari degli interventi a terra	<b>varie</b>	2017E037INV-02-D-A0-SX0000.dwg	2017E037INV-02-D-A0-TAV006	0







 <small>Agenzia nazionale per l'attrazione degli investimenti e lo sviluppo d'impresa SpA</small>		<b>ELABORATI DI CONSEGNA</b>			Data:	30-10-2020
mod 1 Elenco Elaborati		<b>Commessa: CIS S.STEFANO - Recupero e la rifunzionalizzazione dell'”ex Carcere borbonico dell'isola di S. Stefano-Ventotene”</b> <b>Intervento n. 3 – Realizzazione/adeguamento degli approdi all'Isola di Santo Stefano</b>			Rev.	0
					Codice : 2017E037INV	
n.	Titolo elaborato	Scala	X-Rif/file editabili	Codice file *.pdf	Rev. N°	
	<b>Progetto strutturale</b>					
	ELABORATI DESCRITTIVI					
<b>S0-RF0001</b>	Progetto Strutturale - Mitigazione del rischio di instabilità del versante Relazione geotecnica e sulle fondazioni	----	2017E037INV-02-D-S0-RF0001.doc	2017E037INV-02-D-S0-RF0001	0	
<b>S0-RF0002</b>	Progetto Strutturale - Muri a secco percorso scalo 4 Relazione geotecnica e sulle fondazioni	----	2017E037INV-02-D-S0-RF0002.doc	2017E037INV-02-D-S0-RF0002	0	
					0	
	ELABORATI GRAFICI					
<b>S0-TAV001</b>	Progetto Strutturale - Mitigazione del rischio di instabilità del versante Interventi di progetto: Planimetria e Prospetti	<b>Varie</b>	2017E037INV-02-D-S0-PX0001.dwg	2017E037INV-02-D-S0-TAV001	0	
<b>S0-TAV002</b>	Progetto Strutturale - Mitigazione del rischio di instabilità del versante Intervento di sottomurazione: Planimetria e sezioni	<b>1:200/100/20</b>	2017E037INV-02-D-S0-PX0001.dwg	2017E037INV-02-D-S0-TAV002	0	
<b>S0-TAV003</b>	Progetto Strutturale - Mitigazione del rischio di instabilità del versante Barre di chiodatura, reti e funi aderenti: Dettagli costruttivi	<b>Varie</b>	2017E037INV-02-D-S0-PX0001.dwg	2017E037INV-02-D-S0-TAV003	0	
<b>S0-TAV004</b>	Progetto Strutturale - Mitigazione del rischio di instabilità del versante Falesia Marinella e Cimitero: Schemi installazione punti di misura per monitoraggio	<b>Varie</b>	2017E037INV-02-D-S0-PX0002.dwg	2017E037INV-02-D-S0-TAV004	0	
<b>S0-TAV005</b>	Progetto Strutturale - Mitigazione del rischio di instabilità dell'approdo Scalo n.4: Planimetria, prospetti, dettagli costruttivi e schemi di installazione punti di misura per il monitoraggio	<b>Varie</b>	2017E037INV-02-D-S0-PX0003.dwg	2017E037INV-02-D-S0-TAV005	0	
<b>S0-TAV006</b>	Progetto Strutturale - Mitigazione del rischio di instabilità del persorso Scalo n.4: Planimetria, prospetti e sezioni	<b>Varie</b>	2017E037INV-02-D-S0-PX0003.dwg	2017E037INV-02-D-S0-TAV006	0	

 <small>Agencia nazionale per l'attuazione degli investimenti e lo sviluppo d'impresa SpA.</small>		ELABORATI DI CONSEGNA			Data:	30-10-2020
mod 1 Elenco Elaborati		<b>Commessa: CIS S.STEFANO - Recupero e la rifunzionalizzazione dell' "ex Carcere borbonico dell'isola di S. Stefano-Ventotene"</b> <b>Intervento n. 3 – Realizzazione/adeguamento degli approdi all'Isola di Santo Stefano</b>			Rev.	0
		<b>Codice : 2017E037INV</b>			Pag :	9 di 12
n.	Titolo elaborato	Scala	X-Rif/file editabili	Codice file *.pdf	Rev. N°	
	<b>Opere Marittime</b>					
	ELABORATI DESCRITTIVI					
<b>OM-RT0000</b>	Opere Marittime - Relazione tecnico descrittiva	----	2017E037INV-02-D-OM-RT0000.doc	2017E037INV-02-D-OM-RT0000	0	
<b>OM-RT0001</b>	Opere Marittime - Studio Meteomarinario	----	2017E037INV-02-D-OM-RT0001.doc	2017E037INV-02-D-OM-RT0001	0	
<b>OM-RT0002</b>	Opere Marittime - Studio Idraulico Marittimo	----	2017E037INV-02-D-OM-RT0002.doc	2017E037INV-02-D-OM-RT0002	0	
<b>OM-RC0001</b>	Opere Marittime - Relazione di calcolo	----	2017E037INV-02-D-OM-RC0000.doc	2017E037INV-02-D-OM-RC0001	0	
	ELABORATI GRAFICI					
<b>OM-TAV001</b>	Opere Marittime - Planimetria di progetto scalo della Marinella		2017E037INV-02-D-OM-TAV0001.dwg	2017E037INV-02-D-OM-TAV0001	0	
<b>OM-TAV002</b>	Opere Marittime- Sezioni di progetto scalo della Marinella		2017E037INV-02-D-OM-TAV0002.dwg	2017E037INV-02-D-OM-TAV0002	0	
<b>OM-TAV003</b>	Opere Marittime - Planimetria posizionamento ormeggi (bitte/anelli, corpimorti con trappa) Scalo della Marinella		2017E037INV-02-D-OM-TAV0003.dwg	2017E037INV-02-D-OM-TAV0003	0	
<b>OM-TAV004</b>	Opere Marittime - Planimetria posizionamento ormeggi (bitte/anelli, corpimorti con trappa, maniglione) Scalo n.4		2017E037INV-02-D-OM-TAV0004.dwg	2017E037INV-02-D-OM-TAV0004	0	
<b>OM-TAV005</b>	Opere Marittime - cassone cellulare carpenteria		2017E037INV-02-D-OM-TAV0005.dwg	2017E037INV-02-D-OM-TAV0005	0	
<b>OM-TAV006</b>	Opere Marittime - elementi prefabbricati che costituiscono il pontile di raccordo - carpenteria		2017E037INV-02-D-OM-TAV0006.dwg	2017E037INV-02-D-OM-TAV0006	0	
<b>OM-TAV007</b>	Opere Marittime - massi guardiani - carpenteria		2017E037INV-02-D-OM-TAV0007.dwg	2017E037INV-02-D-OM-TAV0007	0	



 <small>Agencia nazionale per l'attuazione degli investimenti e lo sviluppo d'impresa S.p.A.</small>	<b>ELABORATI DI CONSEGNA</b>			<b>Data:</b>	<b>30-10-2020</b>
	<b>Commessa: CIS S.STEFANO - Recupero e la rifunzionalizzazione dell'”ex Carcere borbonico dell'isola di S. Stefano-Ventotene”  Intervento n. 3 – Realizzazione/adequamento degli approdi all'Isola di Santo Stefano</b>			<b>Rev.</b>	<b>0</b>
mod 1 Elenco Elaborati	<b>Codice : 2017E037INV</b>			<b>Pag :</b>	11 di 12
n.	Titolo elaborato	Scala	X-Rif/file editabili	Codice file *.pdf	Rev. N°
	<b>Sicurezza</b>				
<b>PS-000001</b>	Relazione	-----	2017E037INV-02-D-PS-000001.doc	2017E037INV-02-D-PS-000001	1
<b>PS-000002</b>	Allegato “A” – Diagramma di Gantt	-----	2017E037INV-02-D-PS-000002.doc	2017E037INV-02-D-PS-000002	1
<b>PS-000003</b>	Allegato “B” – Analisi e valutazione dei rischi	-----	2017E037INV-02-D-PS-000003.doc	2017E037INV-02-D-PS-000003	1
<b>PS-000004</b>	Allegato “D” – Layout di cantiere	-----	2017E037INV-02-D-PS-PL0000.DWG	2017E037INV-02-D-PS-000004	1
<b>PS-000005</b>	Allegato “E” – Layout di cantiere - Particolari e sezioni tipo	-----	2017E037INV-02-D-PS-PL0000.dwg	2017E037INV-02-D-PS-000005	1
<b>PS-000006</b>	Fascicolo dell'opera	-----	2017E037INV-02-D-PS-000006.doc	2017E037INV-02-D-PS-000006	1

 <small>Agente Nazionale per l'attuazione degli investimenti e lo sviluppo d'impresa SpA.</small>	<b>ELABORATI DI CONSEGNA</b>			<b>Data:</b>	<b>30-10-2020</b>
	<b>Commessa: CIS S.STEFANO - Recupero e la rifunzionalizzazione dell'”ex Carcere borbonico dell'isola di S. Stefano-Ventotene” Intervento n. 3 – Realizzazione/adequamento degli approdi all'Isola di Santo Stefano</b>			<b>Rev.</b>	<b>0</b>
mod 1 Elenco Elaborati	<b>Codice : 2017E037INV</b>			<b>Pag :</b>	12 di 12
n.	Titolo elaborato	Scala	X-Rif/file editabili	Codice file *.pdf	Rev. N°
	<b>Valutazione di Impatto Ambientale e Valutazione d'Incidenza (VinCA)</b>				
	ELABORATI DESCRITTIVI				
<b>VV-VIA001</b>	Studio Impatto Ambientale - Quadro progettuale	----	2017E037INV-02-D-VV-VIA001.doc/dwg	2017E037INV-02-D-VV-VIA001	0
<b>VV-VIA002</b>	Studio Impatto Ambientale - Quadro programmatico	----	2017E037INV-02-D-VV-VIA002.doc/dwg	2017E037INV-02-D-VV-VIA002	0
<b>VV-VIA003</b>	Studio Impatto Ambientale - Quadro ambientale e PMA	----	2017E037INV-02-D-VV-VIA003.doc/dwg	2017E037INV-02-D-VV-VIA003	0
<b>VV-VIA004</b>	Studio Valutazione di Incidenza Ecologica	----	2017E037INV-02-D-VV-VIA004.doc/dwg	2017E037INV-02-D-VV-VIA004	0
<b>VV-VIA005</b>	Sintesi non tecnica	----	2017E037INV-02-D-VV-VIA005.doc/dwg	2017E037INV-02-D-VV-VIA005	0
<b>VV-PAE001</b>	Relazione Paesaggistica	----	2017E037INV-02-D-VV-PAE001.doc/dwg	2017E037INV-02-D-VV-PAE001	0