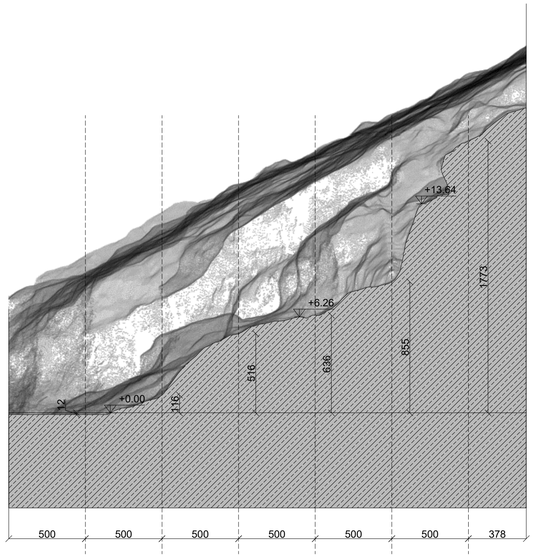

SEZIONE A-A con ORTOFOTO, scala 1:200

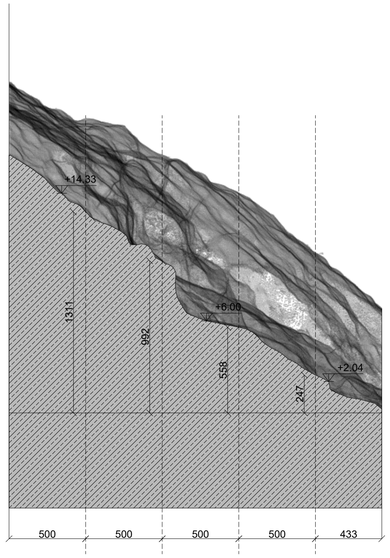

SEZIONE B-B con ORTOFOTO, scala 1:200

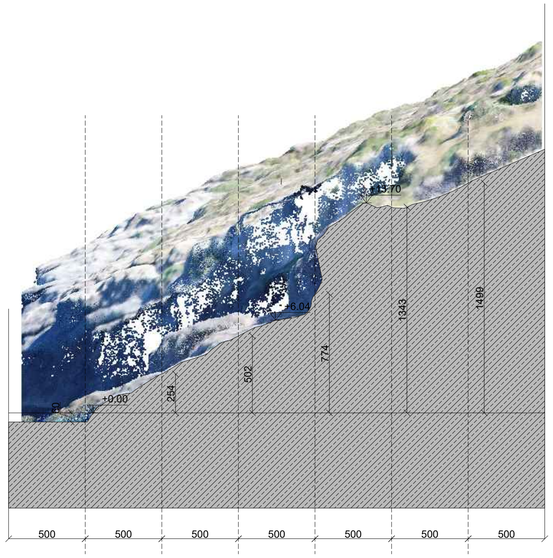

SEZIONE C-C con ORTOFOTO, scala 1:200

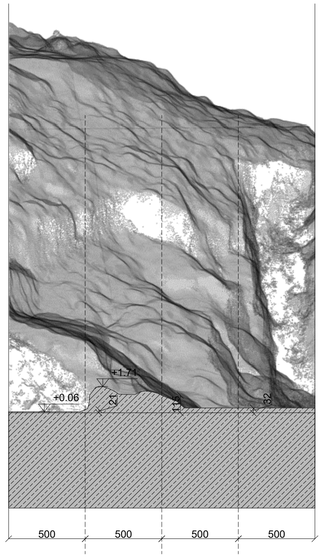

SEZIONE D-D con ORTOFOTO, scala 1:200



KEYPLAN

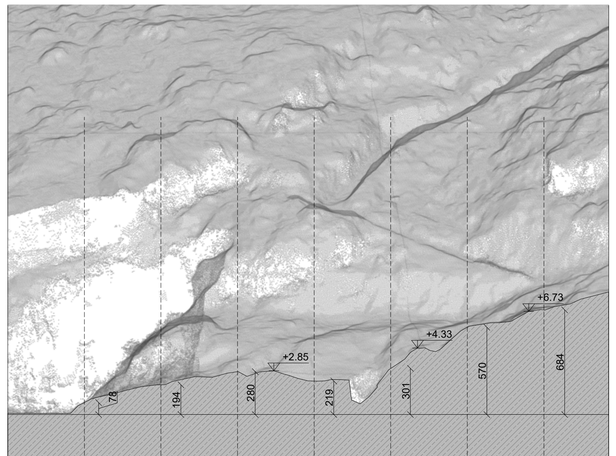

SEZIONE E-E con ORTOFOTO, scala 1:200

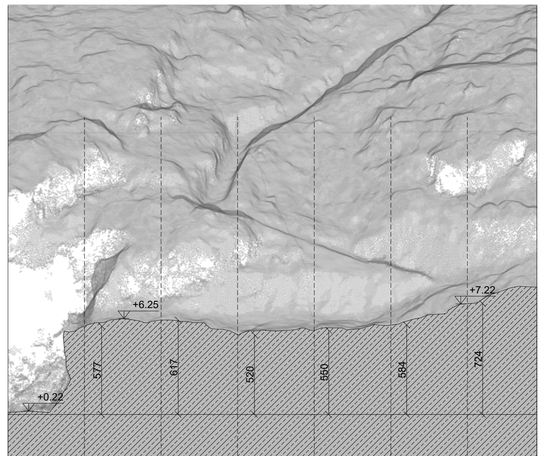

SEZIONE F-F con ORTOFOTO, scala 1:200

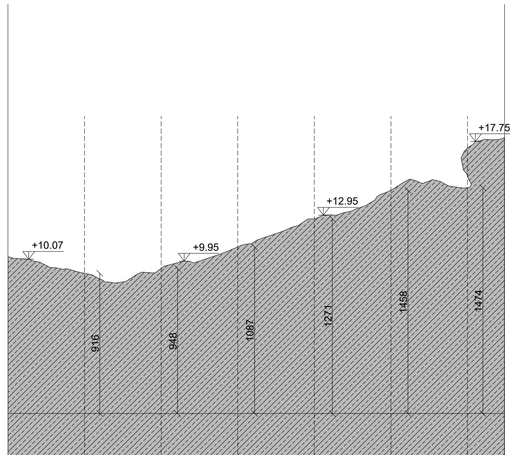

SEZIONE G-G, scala 1:200

MINISTERO DELL'AMBIENTE E DELLA TUTELA DEL TERRITORIO E DEL MARE

Il Commissario Straordinario del Governo per il recupero e la valorizzazione dell'ex carcere borbonico dell'isola di Santo Stefano - Ventotene

Ministero dei beni e delle attività culturali e del turismo

AGENZIA DEL DEMANIO

Comune di Ventotene

Area Marina Protetta Isole di Ventotene Santo Stefano e Secca della Colonna

INVITALIA

Comune di Ventotene
REGIONE LAZIO

CONTRATTO ISTITUZIONALE DI SVILUPPO

RECUPERO E RIFUNZIONALIZZAZIONE EX CARCERE BORBONICO DELL'ISOLA DI SANTO STEFANO VENTOTENE

Intervento n. 3 'Realizzazione/adeguamento degli approdi all'isola di Santo Stefano'

STAZIONE APPALTANTE

INVITALIA

Agenzia nazionale per l'attrazione degli investimenti e lo sviluppo d'impresa SpA

INVITALIA S.p.a.: Soggetto Attuatore in ottemperanza agli artt. 3 e 8 del Contratto Istituzionale di Sviluppo "*Recupero e rifunzionalizzazione ex carcere borbonico dell'Isola di Santo Stefano Ventotene*"

RESPONSABILE UNICO DEL PROCEDIMENTO: Dott. Ing. ENRICO FUSCO

COORDINAMENTO PROGETTAZIONE: Dott. Arch. Rosa di NUZZO

PROGETTAZIONE ARCHITETTONICA
Dott. Arch. Massimo BARAGLI

PROGETTAZIONE STRUTTURALE
Dott. Ing. Letterio SONNESSA

PROGETTAZIONE OPERE MARITTIME
Dott. Ing. Daniele BENOTTI

RELAZIONE GEOLOGICA
Dott. Geol. Vincenzo GUIDO

PROGETTAZIONE IMPIANTI
Dott. Ing. Pertugi ROSATI
Dott. Ing. Osvaldo PITORRI

PROGETTAZIONE DELLA SICUREZZA
Dott. Ing. Nunzio LAURO

PROGETTAZIONE AMBIENTALE e PROCEDURE VIA-Vinca
Dott.Luca Di NARDO

COMPUTI E STIME
Geom. Luigino D'ANGELANTONIO

GRUPPO DI LAVORO INTERNO

PROGETTAZIONE ARCHITETTONICA:
Dott. Ing. Francesco DE SIMONE
Dott. Arch. Ahmed ELGAZZAR
Dott. Arch. Lucia PACITTO

PROGETTAZIONE STRUTTURALE:
Dott. Ing. Mario D'AMATO
Dott. Ing. Francesco DI LAURO

PROGETTAZIONE OPERE MARITTIME:
Dott. Ing. Leonardo GUALCO

PROGETTAZIONE IMPIANTI:
Sig. Ennio REGNICOLI

RILIEVI E RESTITUZIONE GRAFICA:
Geom. Gennaro DI MARTINO
Dott. Ing. Francesco DE SIMONE
Dott. Arch. Ahmed ELGAZZAR

PROGETTAZIONE DELLA SICUREZZA
Dott. Arch. Ahmed ELGAZZAR

SUPPORTO TECNICO OPERATIVO

PROGETTAZIONE OPERE MARITTIME:
3TI Progetti Italia - Ingegneria Integrata SpA
Dott. Ing. Stefano Luca POSSATI

PROGETTAZIONE AMBIENTALE e PROCEDURE VIA-Vinca:
SETIN Servizi tecnici Infrastrutture s.r.l.
Dott. Alessandro PIAZZI

PROGETTAZIONE GEOTECNICA
STUDIO TECNICO ASSOCIATO - SINTESI
Dott. Ing. Germano GUIDUCCI

RELAZIONE ARCHEOLOGICA: ASPS Servizi Archeologici snc, Dott.ssa Laura SANNA e Francesco TIBONI

INDAGINI GEOGNOSTICHE :
Geodes Laboratori
Dott.ssa M. Gabriella BEVILACQUA

INDAGINI E RILEVAZIONI AMBIENTALI, ARCHEOLOGICHE E STRUMENTALI A MARE :
Enviroconsult srl - Dott. Ing. Roberto SAGGIOMO

INDAGINI SULLE STRUTTURE :
ICS Centro Sperimentale di Ingegneria Srl
Dott. Ing. Giuseppe MONTELLA

Funzione Servizi di Ingegneria

ATTIVITA' TECNICHE
Beni Culturali e Architettura
Arch. Rosa di NUZZO

PROGETTO DEFINITIVO

ELABORATO

Stato di fatto

Scalo n. 4, Sezioni AA', BB', CC', DD' EE', FF', GG'

	DATA	NOME	FIRMA
REDATTO	05-03-2021	DI MARTINO-ELGAZZAR	
VERIFICATO	05-03-2021	BARAGLI	
APPROVATO	05-03-2021	Rosa di NUZZO	

DATA	05-03-2021
SCALA	1:200
CODICE ELABORATO	2017E0371INV-02-D-R0-TAV013
CODICE FILE	2017E0371INV-02-D-R0-SX0000.dwg
CODICE BREVE	R0-TAV013

REVISIONE	DATA	AGGIORNAMENTI
Rev. 1	....-....-....	----
Rev. 2	....-....-....	----
Rev. 3	....-....-....	----

V:\PROG_UT\2017\E0371INV - CIS S.STEFANO\06_PROG\04_E\02_APPROD\03_R\R0\Elaborati grafici\2017E0371INV-02-D-R0-SX0000.dwg 08/03/2021 12:02:29