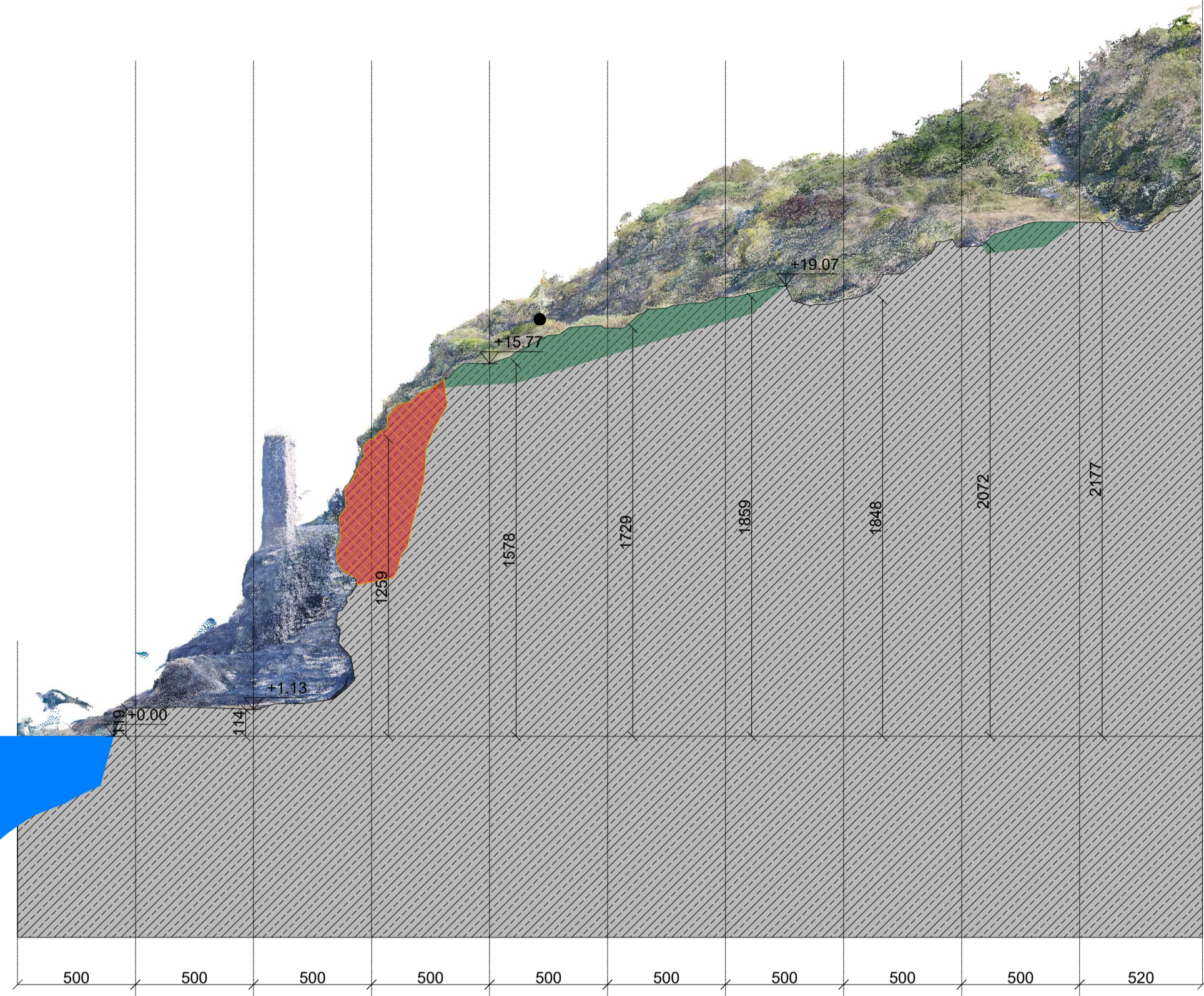
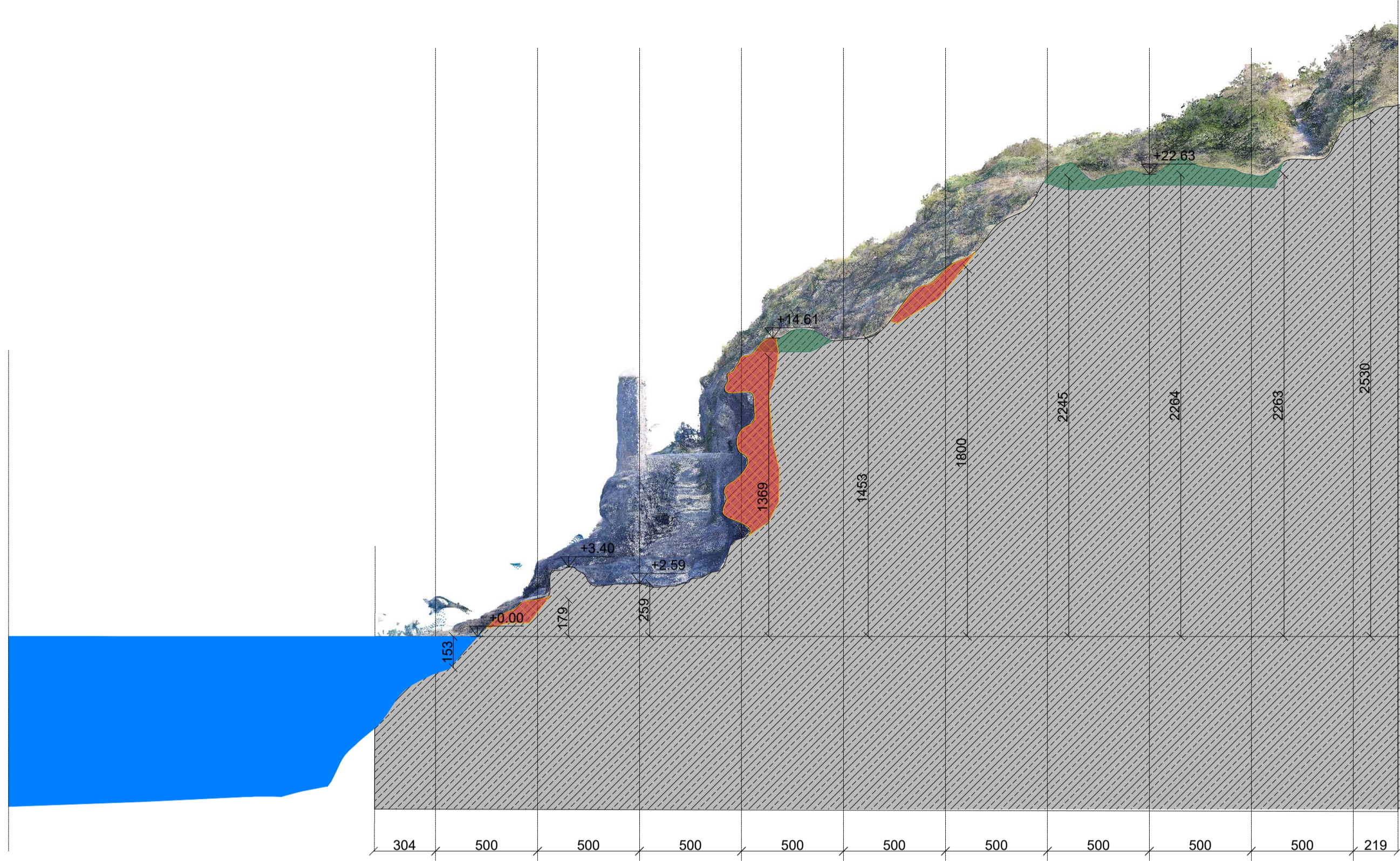



Posidonia



SEZIONE A-A', scala 1:200




SEZIONE C-C', scala 1:200



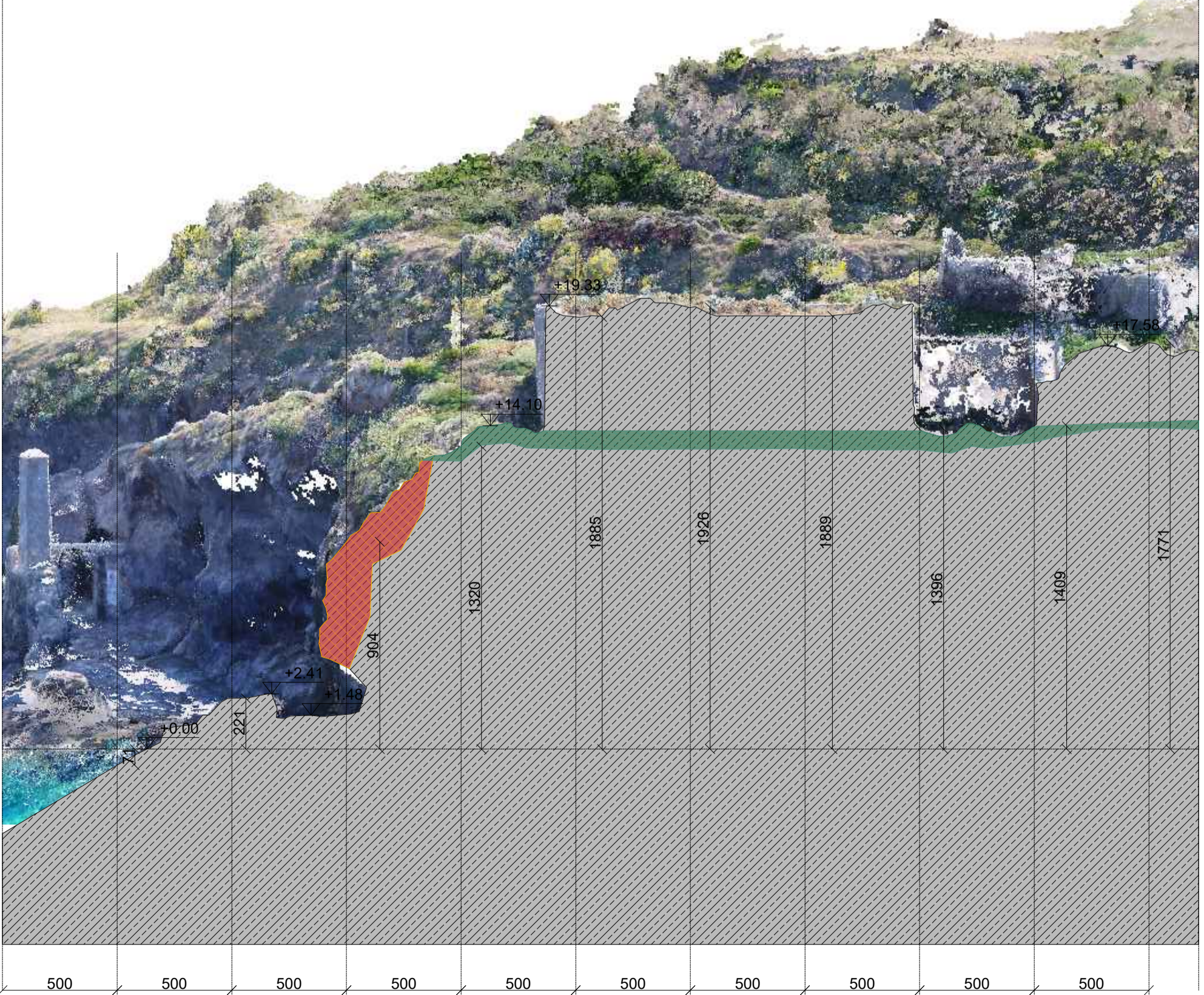
KEYPLAN

LEGENDA:

- Area di potenziali crolli della falesia in località Marinella
- Area di imprevio
- Alterazione delle Lave e Scorie dovuta alla presenza di Vegetazione (formazione di Santo Stefano - Pleistocene)
- Fratture principali
- Potenziale formazione di cunei instabili - Intersezione di fratture principali e secondarie



SEZIONE B-B', scala 1:200



SEZIONE D-D', scala 1:200



Rappresentazione qualitativa delle principali fratture presenti nell'area in studio



Rappresentazione qualitativa delle aree di potenziali crolli

Comune di Ventotene
REGIONE LAZIO

CONTRATTO ISTITUZIONALE DI SVILUPPO
RECUPERO E RIFUNZIONALIZZAZIONE EX CARCERE BORBONICO DELL'ISOLA DI SANTO STEFANO VENTOTENE
Intervento n. 3 Realizzazione/adeguamento degli approdi all'isola di Santo Stefano

STAZIONE APPALTANTE

INVITALIA
Agenzia nazionale per l'attuazione degli investimenti e lo sviluppo d'impresa S.p.A.

INVTALIA S.p.a.: Soggetto Attuatore in ottemperanza agli artt. 3 e 8 del Contratto Istituzionale di Sviluppo "Recupero e rifunzionizzazione ex carcere borbonico dell'isola di Santo Stefano Ventotene"
RESPONSABILE UNICO DEL PROCEDIMENTO: Dott. Ing. **ENRICO FUSCO**

COORDINAMENTO PROGETTAZIONE: Dott. Arch. **Rosa di NUZZO**

<p>PROGETTAZIONE ARCHITETTONICA Dott. Arch. Massimo BRASCHI</p> <p>PROGETTAZIONE STRUTTURALE Dott. Ing. Leonardo SONNENZIO</p> <p>PROGETTAZIONE OPERE MARITIME Dott. Ing. Daniele BENCOTI Dott. Gen. Vincenzo GUIDO</p> <p>PROGETTAZIONE IMPIANTI Dott. Ing. Pierluigi ROSATI Dott. Ing. Claudio PIZZOLI</p> <p>PROGETTAZIONE DELLA SICUREZZA Dott. Ing. Nando LAURO</p> <p>PROGETTAZIONE AMBIENTALE e PROCEDURE VIA-Vinci Dott. Luca DI NARDO</p> <p>COMPUTI e STIME Cons. Luigi FRANGELANTONIO</p> <p>ATTIVITA' TECNICHE Beni Culturali e Architettura Arch. Rosa di NUZZO</p>	<p>PROGETTAZIONE ARCHITETTONICA Dott. Ing. Francesco DE EMACI Dott. Arch. Andrea ELGAZZAR Dott. Arch. Luca PACITTO</p> <p>PROGETTAZIONE STRUTTURALE Dott. Ing. Massimo BRASCHI</p> <p>PROGETTAZIONE OPERE MARITIME Dott. Ing. Leonardo GUIDO</p> <p>PROGETTAZIONE IMPIANTI Sig. Enrico REGGIOCOLI</p> <p>ELEVAZIONE e RESTITUZIONE GRAFICA Dott. Ing. Francesco DE EMACI Dott. Arch. Andrea ELGAZZAR</p> <p>PROGETTAZIONE DELLA SICUREZZA Dott. Arch. Andrea ELGAZZAR</p> <p>INDAGINI GEOLOGICHE: ASPIS Servizi Archeologici SNC, Dott.ssa Laura SANNA e Francesco TIBONI INDAGINI e RILEVAZIONI AMBIENTALI ARCHEOLOGICHE e STRUMENTALI A.M.A.E. Ecoambiente srl, Dott. Ing. Roberto SAGGIANO</p> <p>INDAGINI SULLE STRUTTURE ICS Centro Sperimentale di Ingegneria Srl Dott. Ing. Giovanni BONICELLI</p>	<p>SUPPORTO TECNICO OPERATIVO PROGETTAZIONE OPERE MARITIME: STI Progetti Italia - Ingegneria Integrata SSA Dott. Ing. Stefano Luca ROBERTI</p> <p>PROGETTAZIONE AMBIENTALE e PROCEDURE VIA-Vinci SETI Beni Ambientali e Infrastrutture s.r.l. Dott. Alessandro PIAZZI</p> <p>PROGETTAZIONE GEOLOGICA, STUDIO TECNICO ASSOCIATO - SENTES Dott. Ing. Gaetano GUIDICCI</p>
--	--	--

PROGETTO DEFINITIVO

ELABORATO	DATA	NOME	FIRMA
Stato di fatto	05-05-2021	GUIDO	
Carta Geomorfologica	05-05-2021	GUIDO	
Sezioni AA', BB', CC', DD'	05-05-2021	Rosa di NUZZO	
-----	05-03-2021		
REVISIONI	DATA	AGGIORNAMENTI	CODICE ELABORATO
Rev. 1			2017ESTM-02-D-R0-TAV017
Rev. 2			CODICE FILE
Rev. 3			2017ESTM-02-R0-GE0000.dwg

R0-TAV017