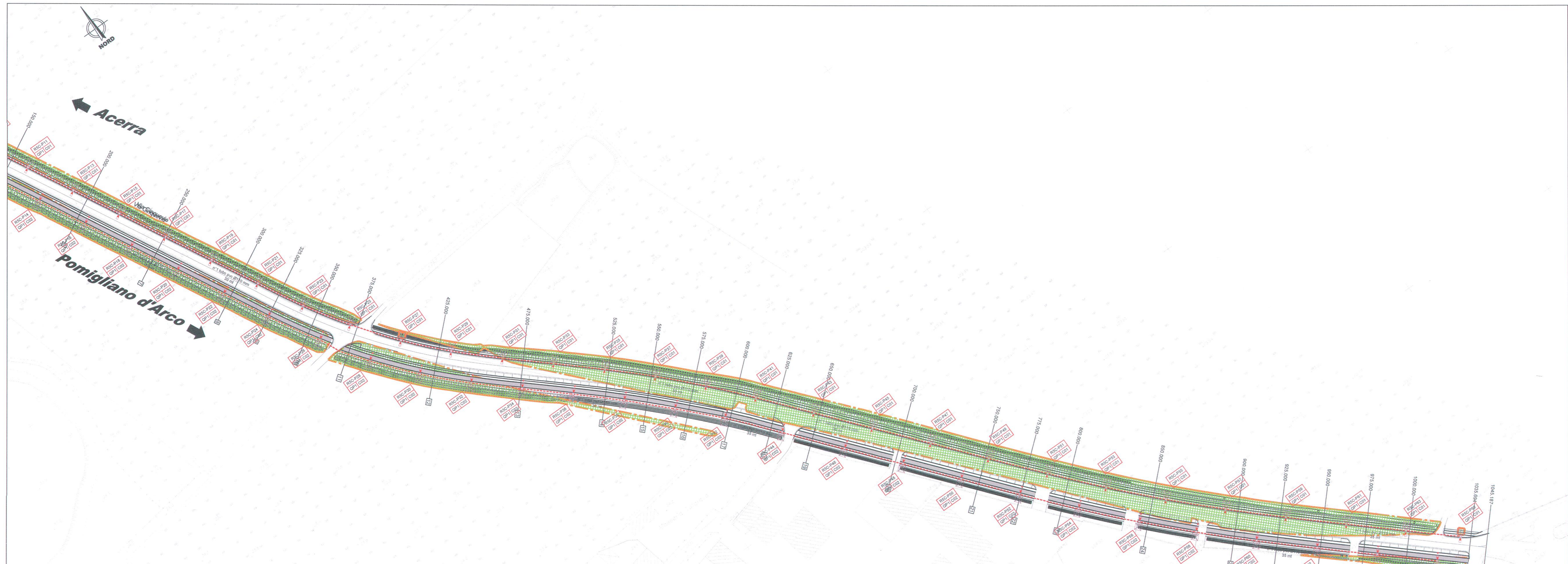
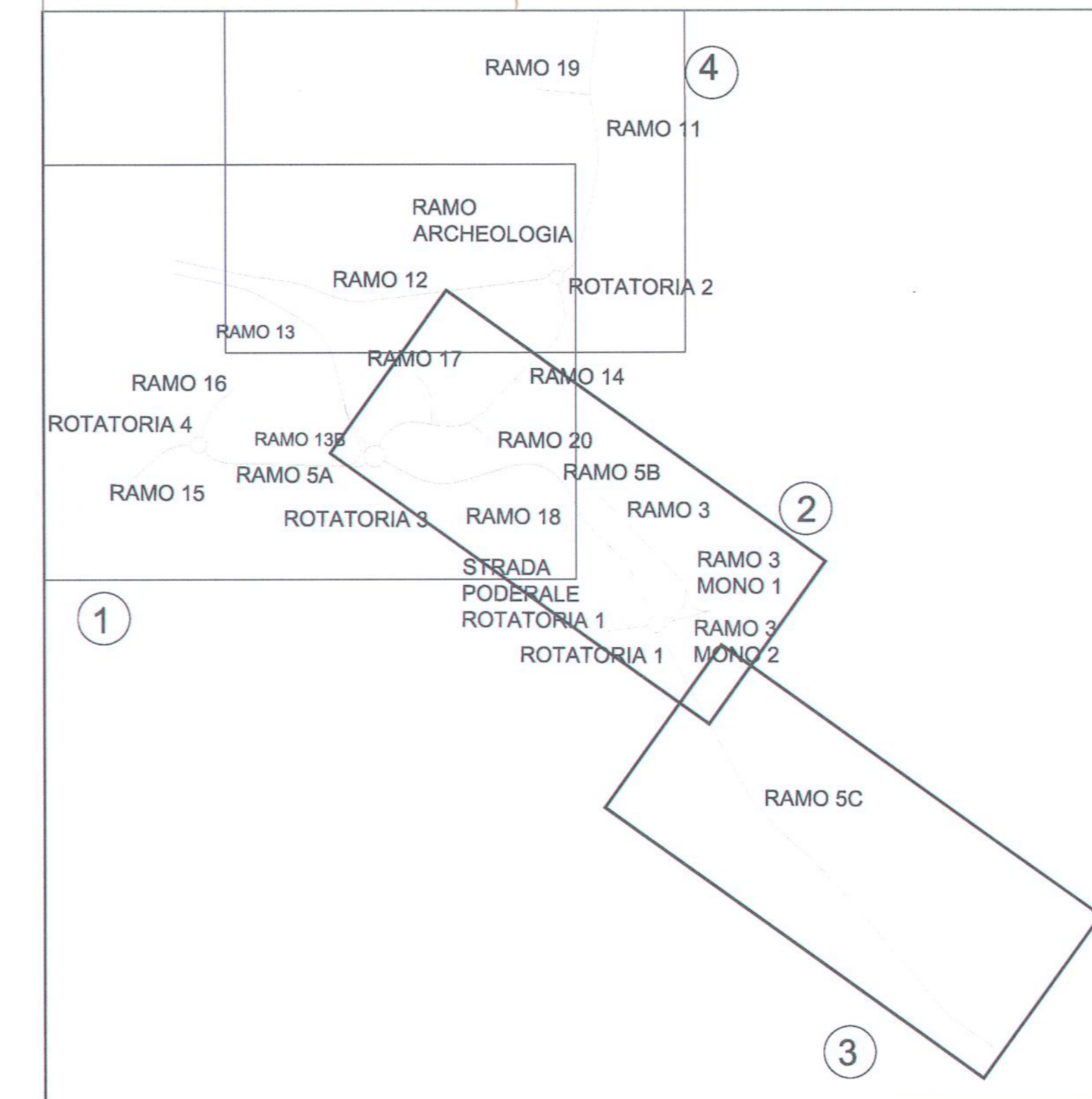
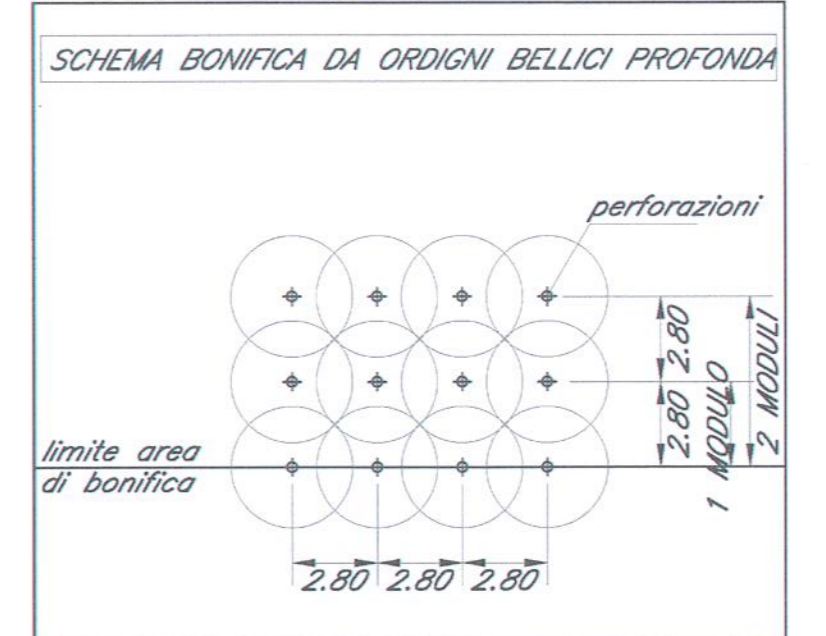




- BONIFICA ORDIGNI BELLI SUPERFICIALE ESTESA A TUTTA L'AREA DI INTERVENTO CON PROFONDITÀ = -1,00
- BONIFICA PROFONDA FINO A 3,00m DA p.c. (PERFORAZIONE FINO A -3,00m DA p.c. - GARANZIA 4,00 m)
- BONIFICA PROFONDA FINO A 5,00m DA p.c. (PERFORAZIONE FINO A -5,00m DA p.c. - GARANZIA 6,00 m)
- BONIFICA ORDIGNI BELLI SUPERFICIALE IN ACQUA
- BONIFICA PROFONDA IN ACQUA FINO A 3,00m DA p.c. (PERFORAZIONE FINO A -3,00m DA p.c. - GARANZIA 4,00 m)
- BONIFICA PROFONDA IN ACQUA FINO A 5,00m DA p.c. (PERFORAZIONE FINO A -5,00m DA p.c. - GARANZIA 6,00 m)



	Ramo 5C	Ramo 3	Ramo 3 mono 1	Ramo 3 mono 2	Strada podereale	Ramo 18	Ramo SB	Ramo 14	Ramo 17	Ramo 20	Ramo 12	Ramo archeologia	Ramo 11	Ramo 19	Ramo 5A	Ramo 15	Ramo 16	Ramo 13	Ramo 18	Rotatoria 1	Rotatoria 2	Rotatoria 3	Rotatoria 4	Poli illuminazione
	area 17203.23 mq	area 1151.23 mq	area 250.36 mq	area 382.78 mq	area 842.60 mq	area 1268.72 mq	area 17802.04 mq	area 10461.18 mq	area 534.42 mq	area 0 mq	area 8897.68 mq	area 306.11 mq	area 10717.05 mq	area 2796.65 mq	area 8076.73 mq	area 3625 mq	area 2043.80 mq	area 8304.75 mq	area 268.72 mq	area 576.52 mq	area 1844.90 mq	area 4001.68 mq	area 2890.68 mq	area 511.26 mq
	area 17203.23 mq	area 1151.23 mq	area 250.36 mq	area 382.78 mq	area 842.60 mq	area 1268.72 mq	area 15593.95 mq	area 7591.30 mq	area 534.42 mq	area 0 mq	area 8894.24 mq	area 306.11 mq	area 10717.05 mq	area 2796.65 mq	area 8076.73 mq	area 3625 mq	area 2043.80 mq	area 8005.12 mq	area 268.72 mq	area 576.52 mq	area 1844.90 mq	area 4001.68 mq	area 2890.68 mq	area 511.26 mq
	area 0 mq	area 0 mq	area 0 mq	area 0 mq	area 0 mq	area 0 mq	area 2269.89 mq	area 2869.89 mq	area 0 mq	area 0 mq	area 1333.44 mq	area 0 mq	area 0 mq	area 0 mq	area 0 mq	area 0 mq	area 0 mq	area 1379.63 mq	area 0 mq	area 0 mq	area 0 mq	area 0 mq	area 0 mq	area 0 mq

COMMITTENTE: **RFI**
RFI
 RISTE FERROVIARIE ITALIANE
 GRUPPO FERROVIE DELLO STATO ITALIANE

PROGETTAZIONE: **ITALFERR**
ITALFERR
 GRUPPO FERROVIE DELLO STATO ITALIANE

U.O. PRODUZIONE SUD E ISOLE
 PROGETTO DEFINITIVO

LINEA AV MILANO - NAPOLI TRATTA ROMA - NAPOLI
 VIABILITA' DI ACCESSO ALLA STAZIONE AV NAPOLI - AFRAGOLA
 VIABILITA' DI CUI LETTERA b) DELL'ARTICOLO 6 DELL'ACCORDO
 PROCEDIMENTALE RFI - COMUNE DI AFRAGOLA DEL 22/06/2012

BOE
 Planimetria Boe Tav. 2 / 3
 SCALE: 1:1000

COMMESSA	LOTTO	FASE	ENTE	TIPO DOC.	OPERA/DISCIPLINA	PROGR.	REV.
N7D2	01	D	78	P7	BB0000	002	A

Rev.	Descrizione	Redatto	Data	Verificato	Data	Approvato	Data	Autorizzato	Data
A	Emissione esecutiva	A. Inglesi	aprile 2016	G. Manna	aprile 2016	M. Di Carlo	aprile 2016		