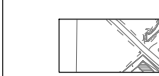
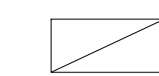








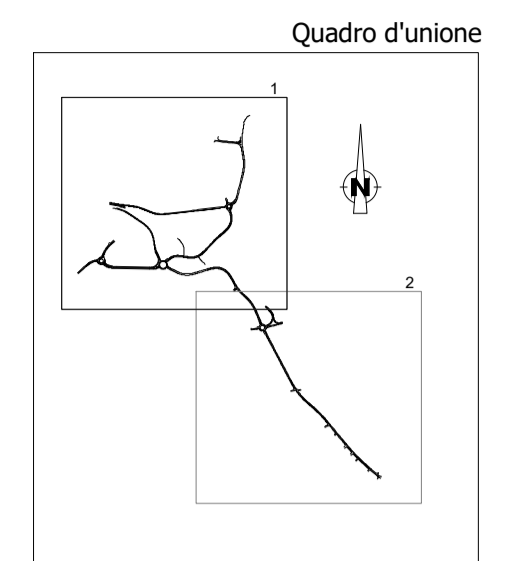
**LEGENDA**

 Tracciato esistente

 Confini comunali

CONCENTRAZIONE PM2.5 MEDIA ANNUALE (µg/mc)

-  0 - 1
-  1 - 2
-  2 - 3
-  3 - 4
-  4 - 5
-  > 5



COMMITTENTE:



PROGETTAZIONE:



**U.O. ARCHITETTURA, AMBIENTE E TERRITORIO**

**PROGETTO DEFINITIVO**

**LINEA AV MILANO - NAPOLI TRATTA ROMA - NAPOLI  
VIABILITA' DI ACCESSO ALLA STAZIONE AV NAPOLI - AFRAGOLA  
VIABILITA' DI CUI LETTERA b) DELL'ARTICOLO 6 DELL'ACCORDO  
PROCEDIMENTALE RFI - COMUNE DI AFRAGOLA DEL 22/06/2012**

STUDIO DI IMPATTO AMBIENTALE  
Carta delle emissioni in atmosfera ante operam PM2.5 - 1/2

SCALA:

1:2.000

COMMESSA LOTTO FASE ENTE TIPO DOC. OPERA/DISCIPLINA PROGR. REV.  
**N7D2 01 D 22 N6 SA000X 003 A**

Rev.	Descrizione	Redatto	Data	Verificato	Data	Approvato	Data	Autorizzato Data
A	Emissione esecutiva	F. Ventura	Gennaio 2021	G. Dajelli G. Dal Pozzo	Gennaio 2021	M. D'Avino	Gennaio 2021	D. Ludovici Gennaio 2021

File: N7D201D22N6SA000X003A.DWG

n. Elab.: