PIANTA MURO TRONCO 41

(SCALA 1 : 100)

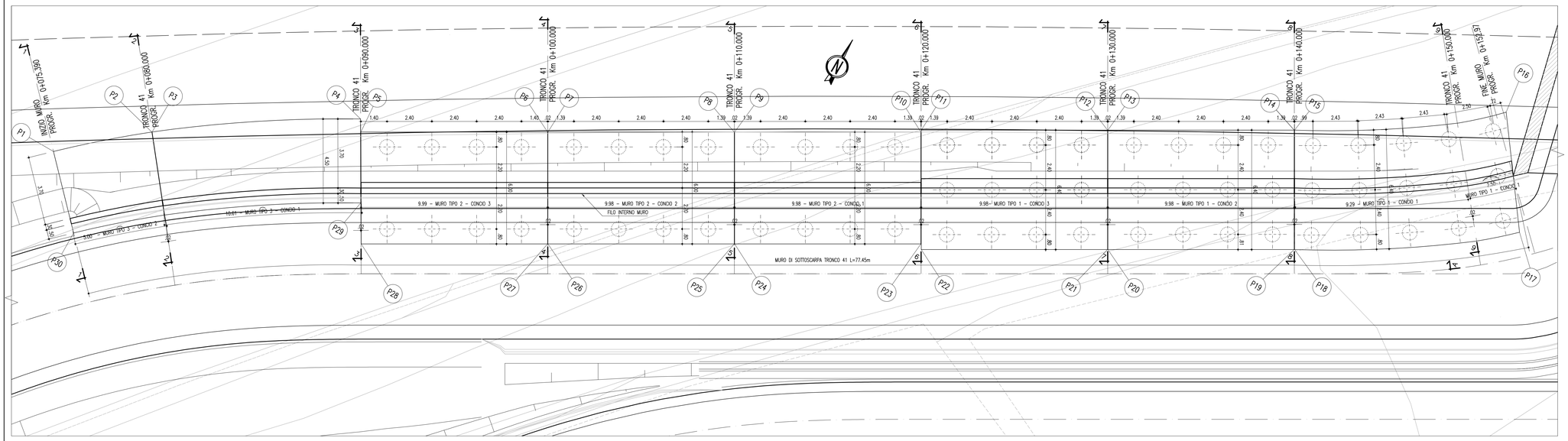

STRALCIO PLANIMETRICO

(SCALA 1 : 1000)

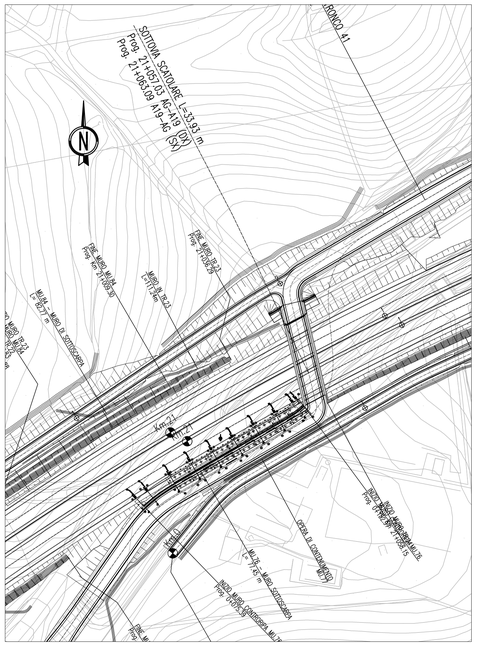

COORDINATE DI TRACCIAMENTO

PUNTI	NORD	EST	PUNTI	NORD	EST
PUNTO n.1	514443,6849	219226,9538	PUNTO n.16	514484,5503	219293,2254
PUNTO n.2	514447,2303	219230,9896	PUNTO n.17	514478,3426	219297,0749
PUNTO n.3	514447,2408	219231,0052	PUNTO n.18	514472,4913	219287,1137
PUNTO n.4	514453,4452	219240,3115	PUNTO n.19	514472,4829	219287,0954
PUNTO n.5	514452,8500	219240,6821	PUNTO n.20	514467,4766	219278,4620
PUNTO n.6	514457,8674	219249,3320	PUNTO n.21	514467,4665	219278,4447
PUNTO n.7	514457,8774	219249,3493	PUNTO n.22	514462,4602	219269,8112
PUNTO n.8	514462,8838	219257,9828	PUNTO n.23	514462,7097	219269,6434
PUNTO n.9	514462,8938	219258,0001	PUNTO n.24	514457,7033	219261,0099
PUNTO n.10	514467,9001	219266,6336	PUNTO n.25	514457,6933	219260,9926
PUNTO n.11	514467,9967	219266,6007	PUNTO n.26	514452,6869	219252,3592
PUNTO n.12	514473,0030	219275,2342	PUNTO n.27	514452,6769	219252,3419
PUNTO n.13	514473,0131	219275,2515	PUNTO n.28	514447,6675	219243,7056
PUNTO n.14	514478,0194	219283,8850	PUNTO n.29	514449,5577	219242,5794
PUNTO n.15	514478,0309	219283,9014	PUNTO n.30	514440,4478	219230,0798

PROFILO MURO TRONCO 41

(SCALA 1 : 100)

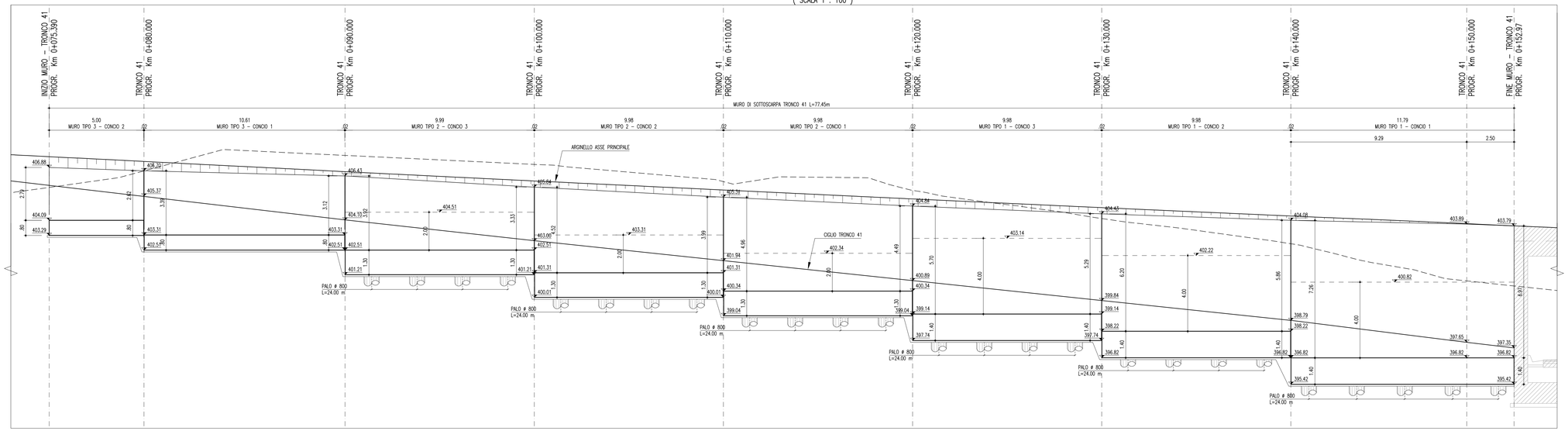

ANAS S.p.A.
DIREZIONE CENTRALE PROGRAMMAZIONE PROGETTAZIONE

PA 12/09
CORRIDOIO PLURIMODALE TIRRENICO - NORD EUROPA
ITINERARIO AGRIGENTO - CALTANISSETTA - A19
S.S. N° 640 "DI PORTO EMPEDOCLE"
AMMODERNAMENTO E ADEGUAMENTO ALLA CAT. B DEL D.M. 5.11.2001
Dal km 44+000 allo svincolo con l'A19

PROGETTO ESECUTIVO

Contraente Generale: Empedocle s.c.p.a.

OPERE D'ARTE MINORI - MURI IN C.A.

MU. 76 - Muro di controripa 77.45 mt - da 0+075.39 a 0+152.97 (Tronco 41)
Planimetria di tracciamento e profilo longitudinale

Codice Unico Progetto (CUP) : F91B09000070001

Codice Elaborato:

PA12_09 - E 1 0 1 I N 2 4 1 M U 7 6 6 P X 2 0 0 B — Scala: 1:100

REV.	DATA	DESCRIZIONE	REDATTO	VERIFICATO	APPROVATO	AUTORIZZATO
F						
E						
D						
C						
B	Luglio 2011	Revisione a seguito di incontri con il Committente	V.F.STOPPA	R.CAPOCCHI	M. LITI	P. PAGLINI
A	Aprile 2011	EMISSIONE	F.PELLEGRINO	A.TURSO	M. LITI	P. PAGLINI

Responsabile del procedimento: Ing. MAURIZIO ARAMINI

Il Progettista: Dott. Ing. GIAN LUCA MENCHINI – ORDINE DEGLI INGEGNERI DI FIRENZE N° 4533

Il Consulente Geologo: Dott. Ing. ROBERTO CAPOCCHI – ORDINE DEGLI INGEGNERI della Provincia di ROMA N° 19277

Il Coordinatore per la sicurezza in fase di progetto: Dott. Ing. ALESSANDRO SALVEGO BERARDO – ORDINE INGEGNERI ROMA 14853

Il Direttore dei lavori: Dott. Ing. PEPPINO MARASCIO – ORDINE INGEGNERI ROMA 14447