PLANIMETRIA DI LOCALIZZAZIONE DEGLI INTERVENTI DI MITIGAZIONE - TAV. 3/12 - Scala 1:2.000

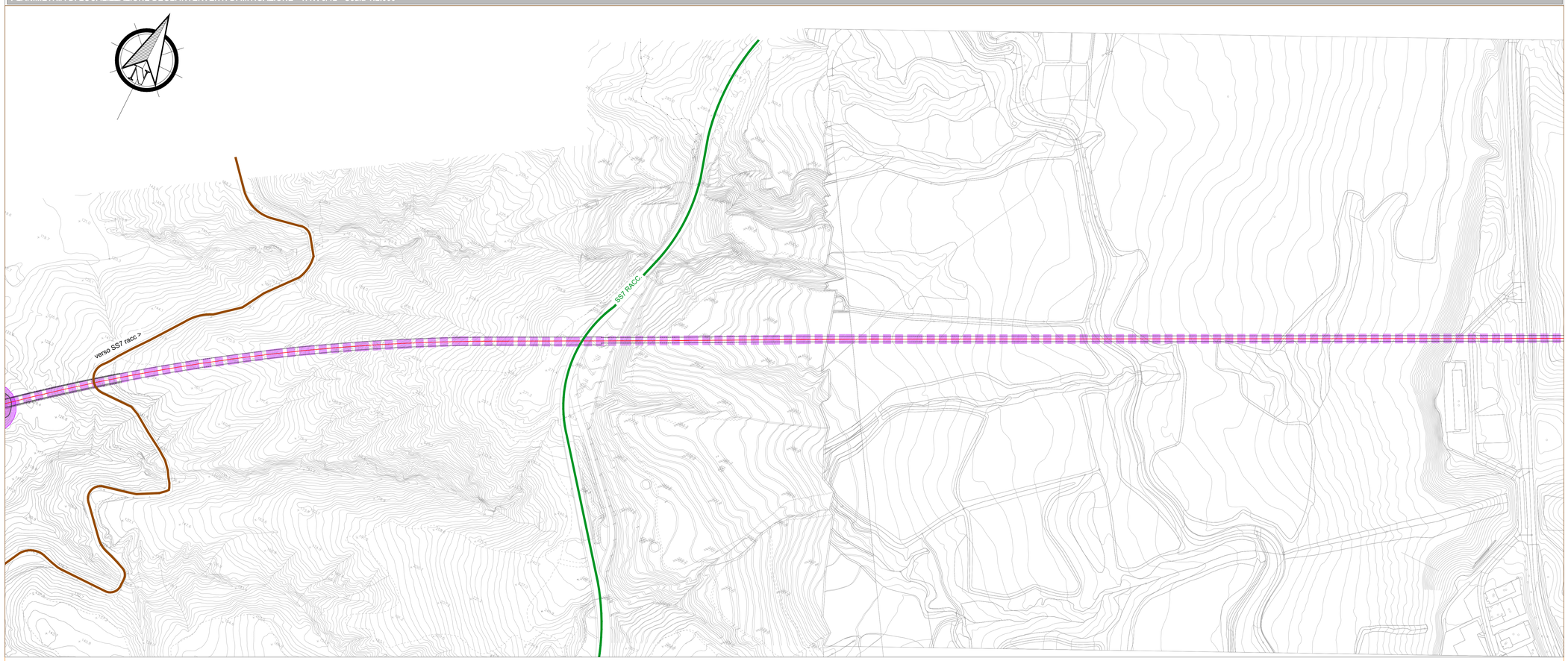

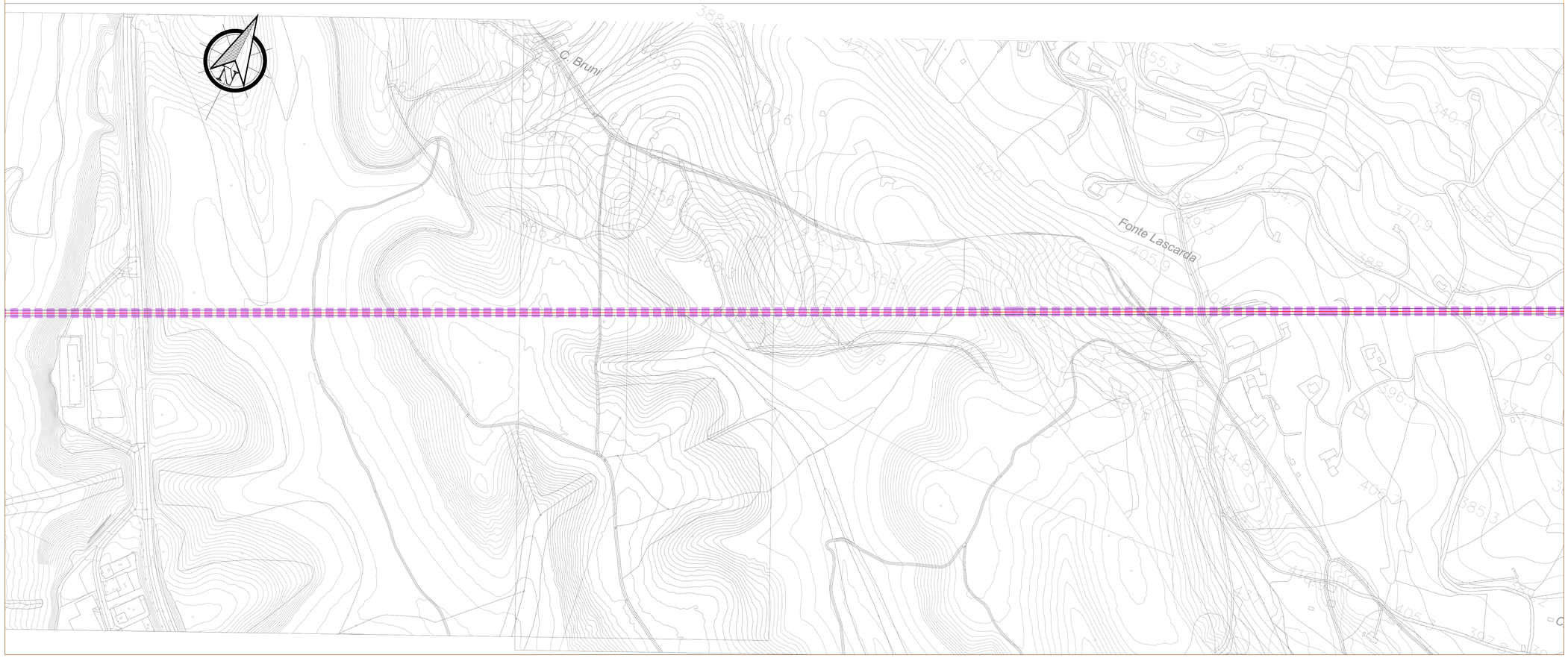

KEY PLAN

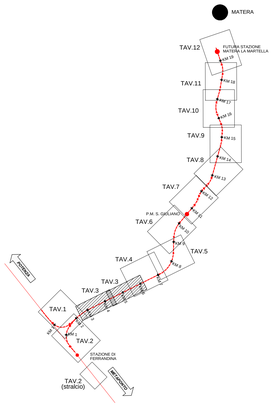

LEGENDA

MITIGAZIONI

Simbolo	Descrizione	Simbolo	Descrizione
	BAGNATURA PIAZZALE		SPAZZOLATURA PISTE
	BAGNATURA PISTE		

RICETTORI

Colore	Descrizione	Colore	Descrizione
	RESIDENZIALE		MONUMENTALE E RELIGIOSO
	ARTIGIANALE, COMMERCIALE E SERVIZI		PERTINENZA F.S.
	INDUSTRIE		ASILI, SCUOLE ED UNIVERSITA'
	RUDERI, DISMESSI, BOX E DEPOSITI		OSPEDALI E CASE DI CURA

CANTIERI

Simbolo	Descrizione	Simbolo	Descrizione
	CB – CANTIERE BASE		CA – CANTIERE DI ARMAMENTO
	AT – AREA TECNICA		AS – AREA DI STOCCAGGIO
	CO – CANTIERE OPERATIVO		ACCESSO AI CANTIERI
	DT – DEPOSITO TEMPORANEO		AREA DI LAVORO

VIABILITA'

Simbolo	Descrizione	Simbolo	Descrizione
	ASSE DI PROGETTO		VIABILITA' PRINCIPALE
	PISTA DI CANTIERE		VIABILITA' SECONDARIA

COMMITTENTE:

RFI RETE FERROVIARIA ITALIANA
GRUPPO FERROVIE DELLO STATO ITALIANE
DIREZIONE INVESTIMENTI
DIREZIONE PROGRAMMI INVESTIMENTI
DIRETTRICE SUD - PROGETTO ADRIATICA

PROGETTAZIONE:

ITALFERR
GRUPPO FERROVIE DELLO STATO ITALIANE

DIREZIONE TECNICA

U.O. GEOLOGIA TECNICA DELL'AMBIENTE E DEL TERRITORIO

PROGETTO DEFINITIVO

Nuova linea Ferrandina - Matera La Martella per il collegamento di Matera con la rete ferroviaria nazionale

NUOVA LINEA FERRANDINA – MATERA LA MARTELLA

PROGETTO AMBIENTALE DELLA CANTIERIZZAZIONE
Planimetria di localizzazione degli interventi di mitigazione Tav. 3/12

SCALA: 1:2.000

COMMESSA	LOTTO	FASE	ENTE	TIPO DOC.	OPERA/DISCIPLINA	PROGR.	REV.
IA5F	00	D	69	P6	CA0000	003	A

Rev.	Descrizione	Redatto	Data	Verificato	Data	Approvato	Data	Autorizzato Data
A	EMISSIONE DEFINITIVA	G.Tallia	Feb. 2021	A.Brunetti	Feb. 2021	G.Delli Quadri	Feb. 2021	S. Paduano ITALFERR S.p.A. Ing. Paduano Sara Ordine degli Ingegneri di Roma n. 29827 sez. A

File:IA5F00D69P6CA0000001-12A.DWG

n. Elab.: