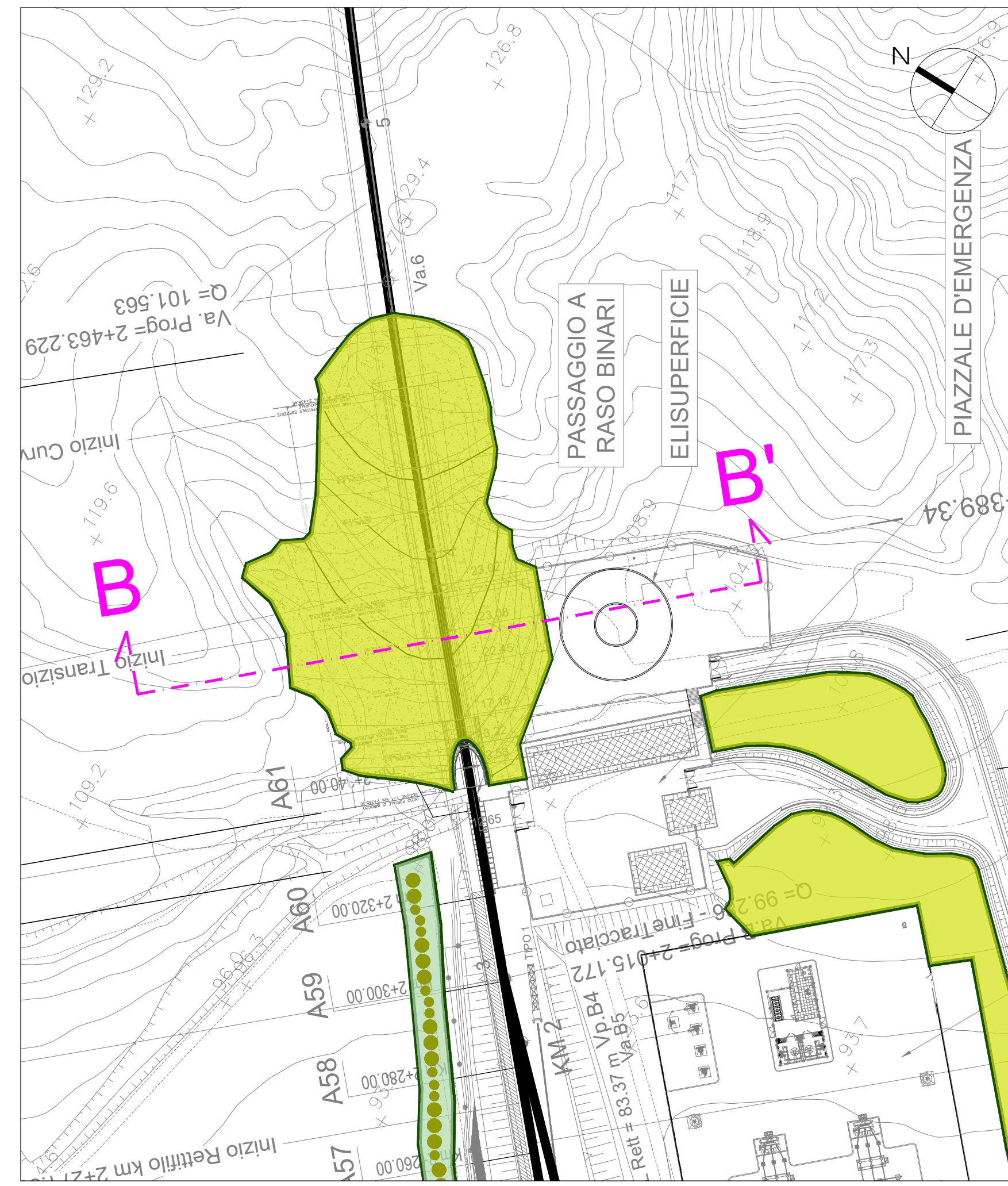
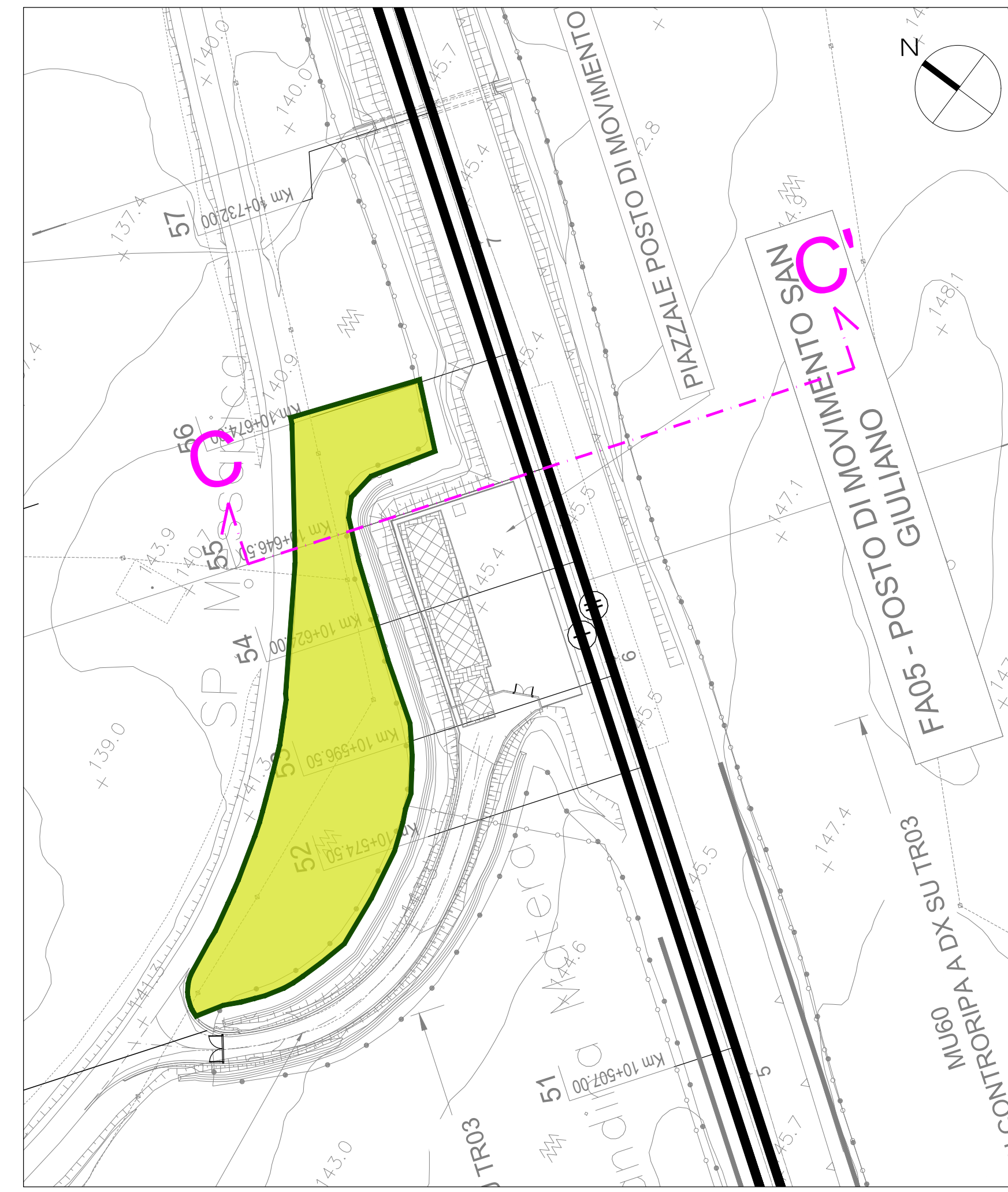


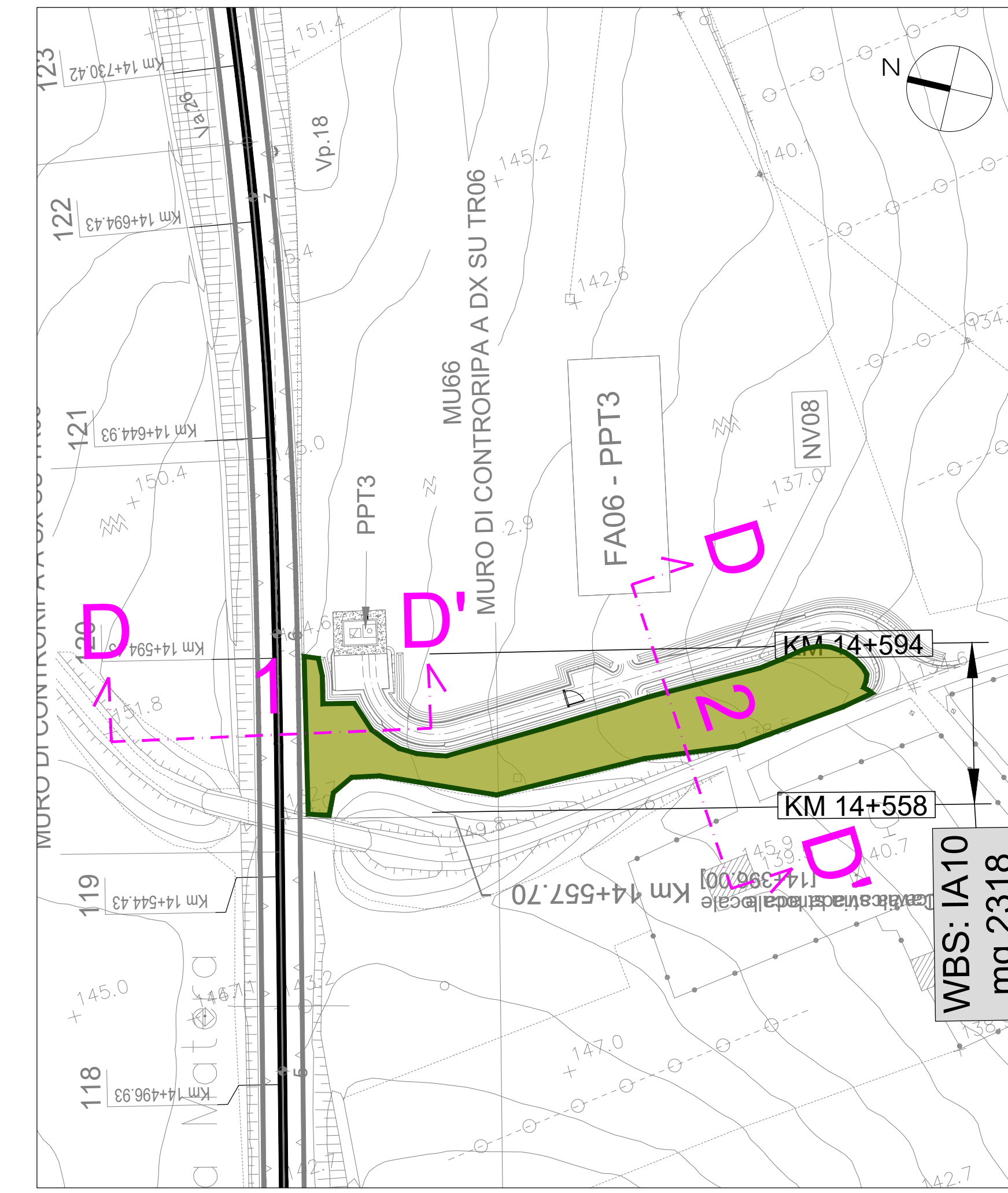
PLANIMETRIA DI INQUADRAMENTO SEZIONE AA' _ SCALA 1:1000



PLANIMETRIA DI INQUADRAMENTO SEZIONE BB' _ SCALA 1:1000

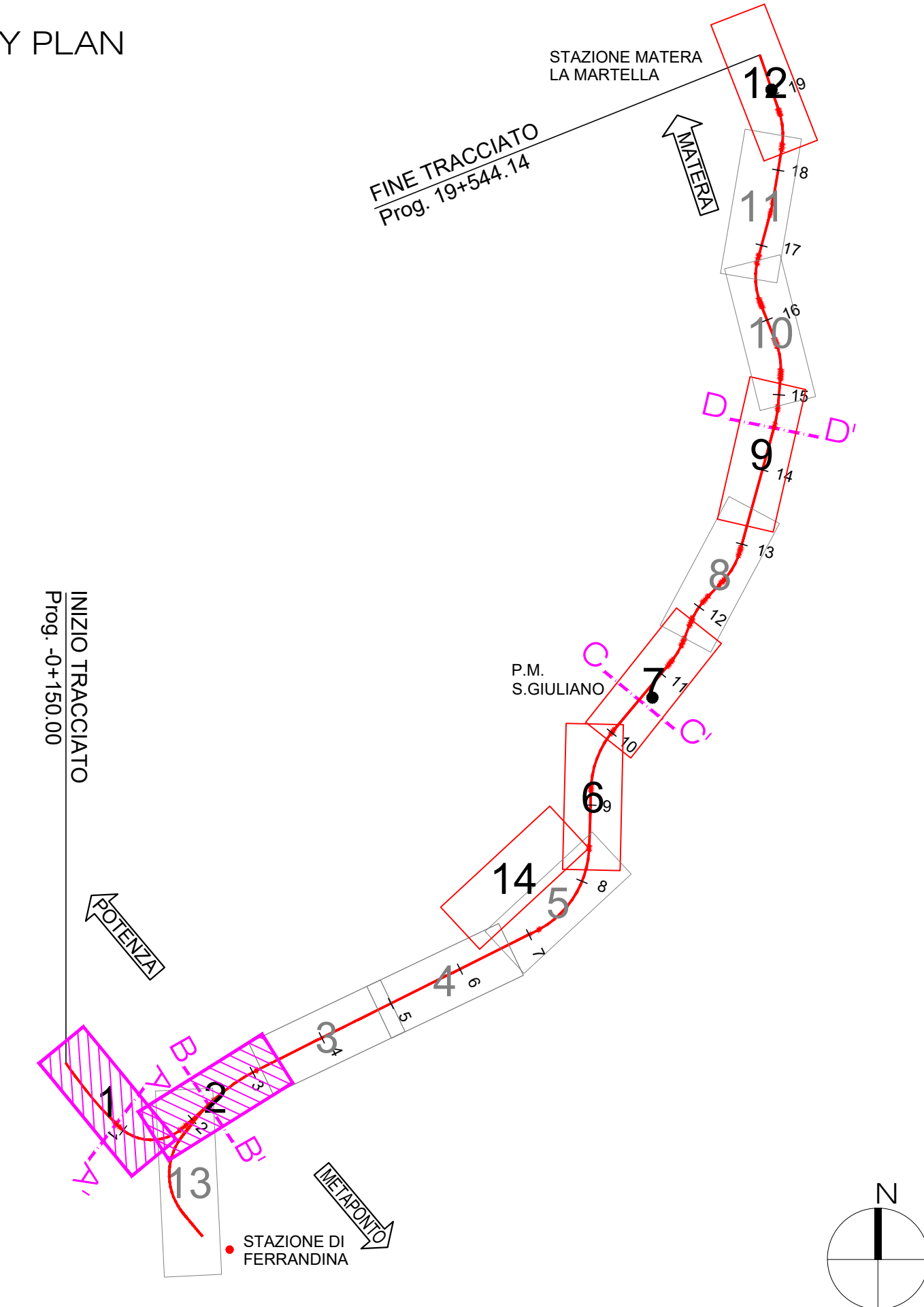


PLANIMETRIA DI INQUADRAMENTO SEZIONE CC' _ SCALA 1:1000



PLANIMETRIA DI INQUADRAMENTO SEZIONE DD' _ SCALA 1:1000

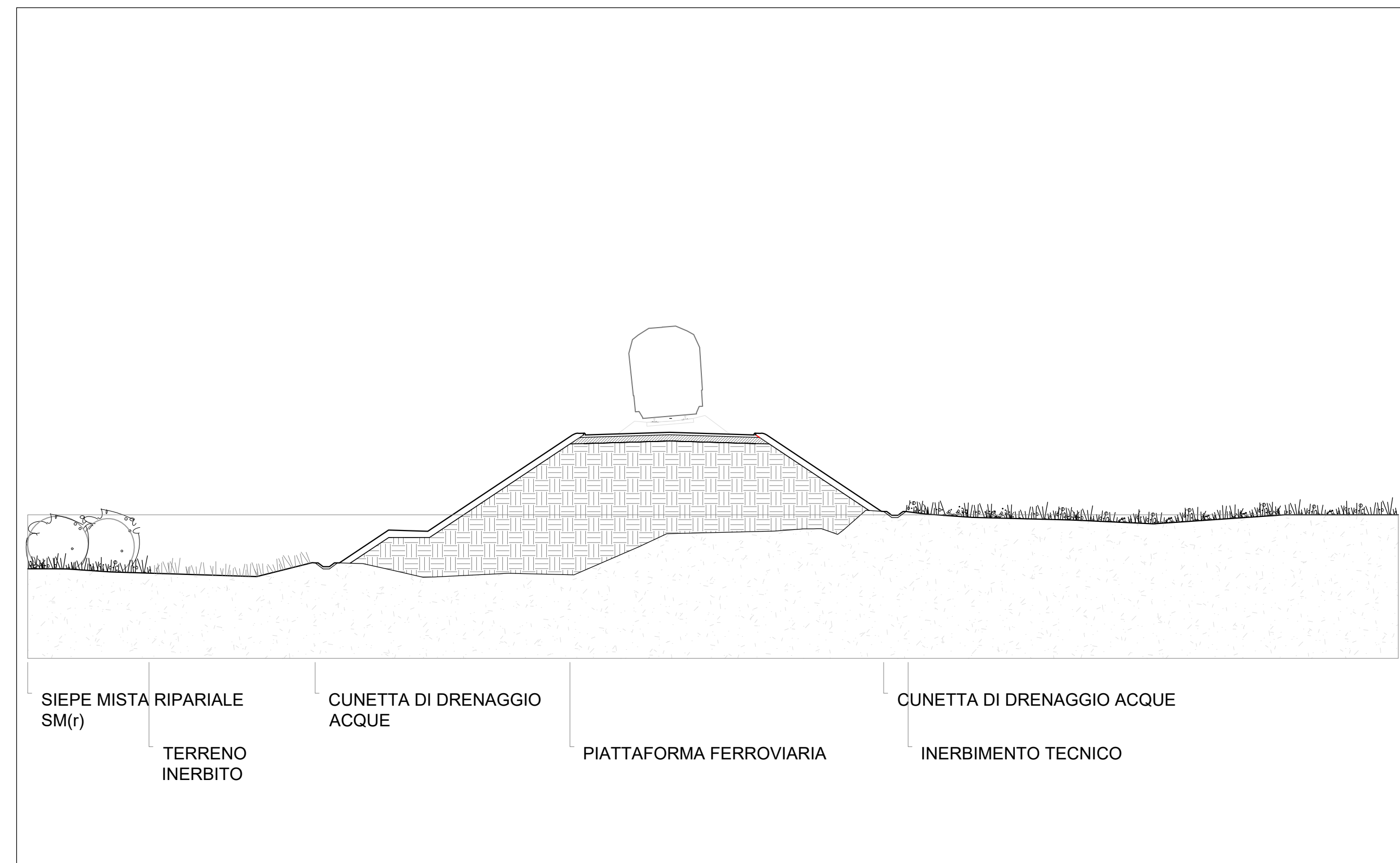
KEY PLAN



LEGENDA

INTERVENTI DI MITIGAZIONE E COMPENSAZIONE

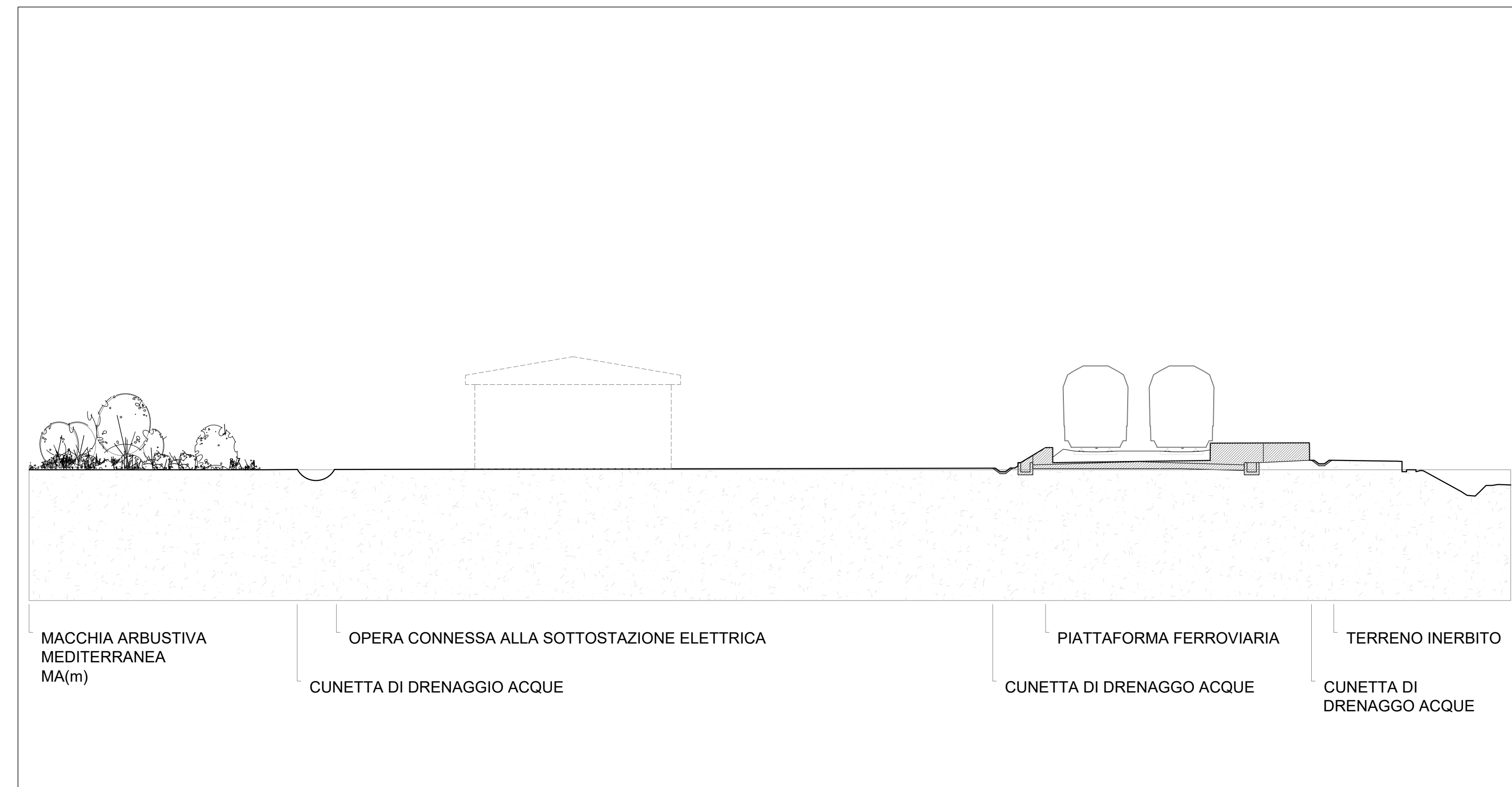
- Limite d'intervento delle opere a verde
- Inerbimento tecnico
- FAA(m) - Fascia arbustiva / arborea mediterranea
- FAA(r) - Fascia arbustiva / arborea ripariale
- SM(m) - Siepe mista mediterranea
- SM(r) - Siepe mista ripariale
- MA(m) - Macchia arbustiva mediterranea
- Alberatura a filari



SEZIONE AA' SCALA 1:200



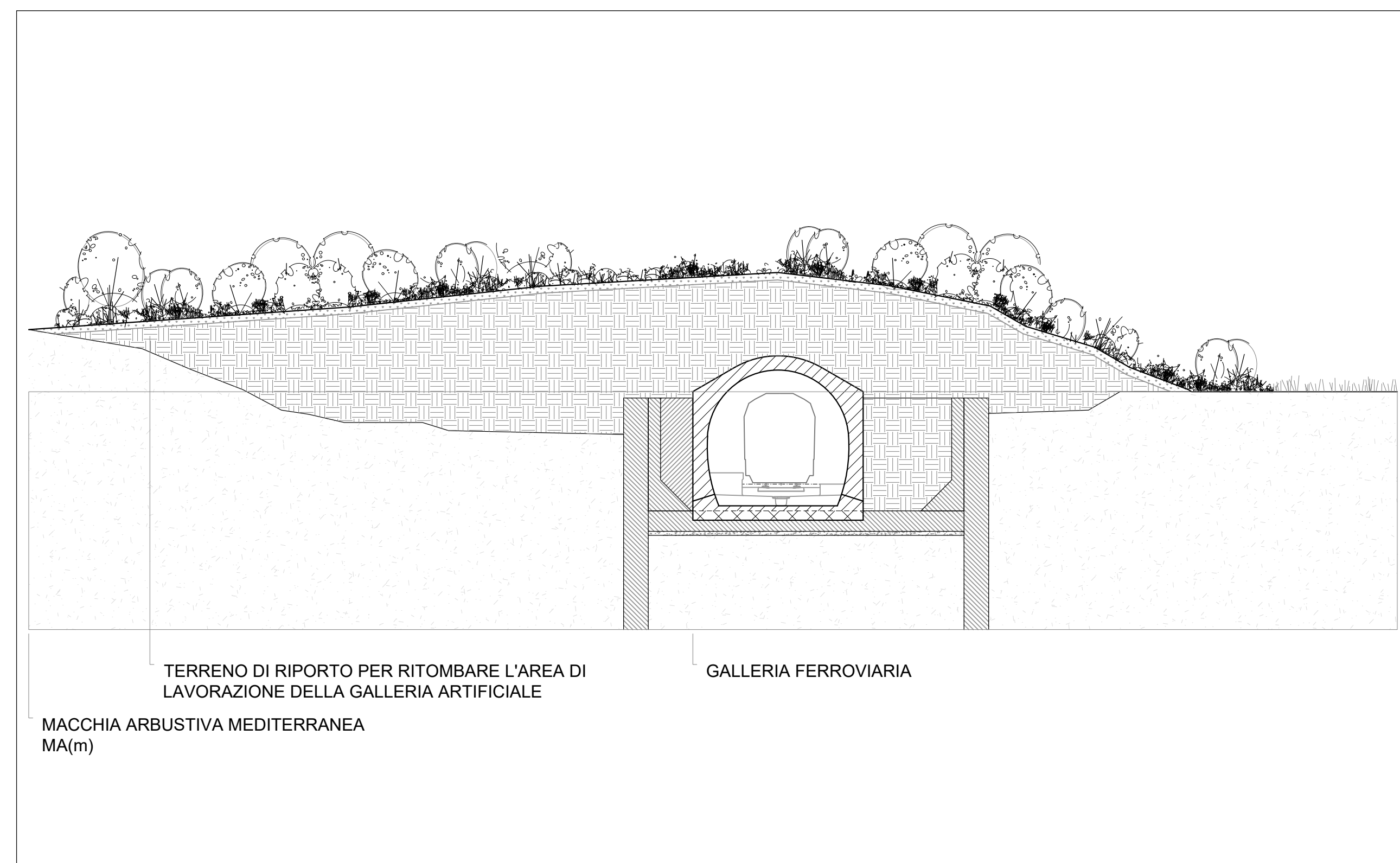
Myrtus Communis *Olea Europaea*



SEZIONE CC' SCALA 1:200



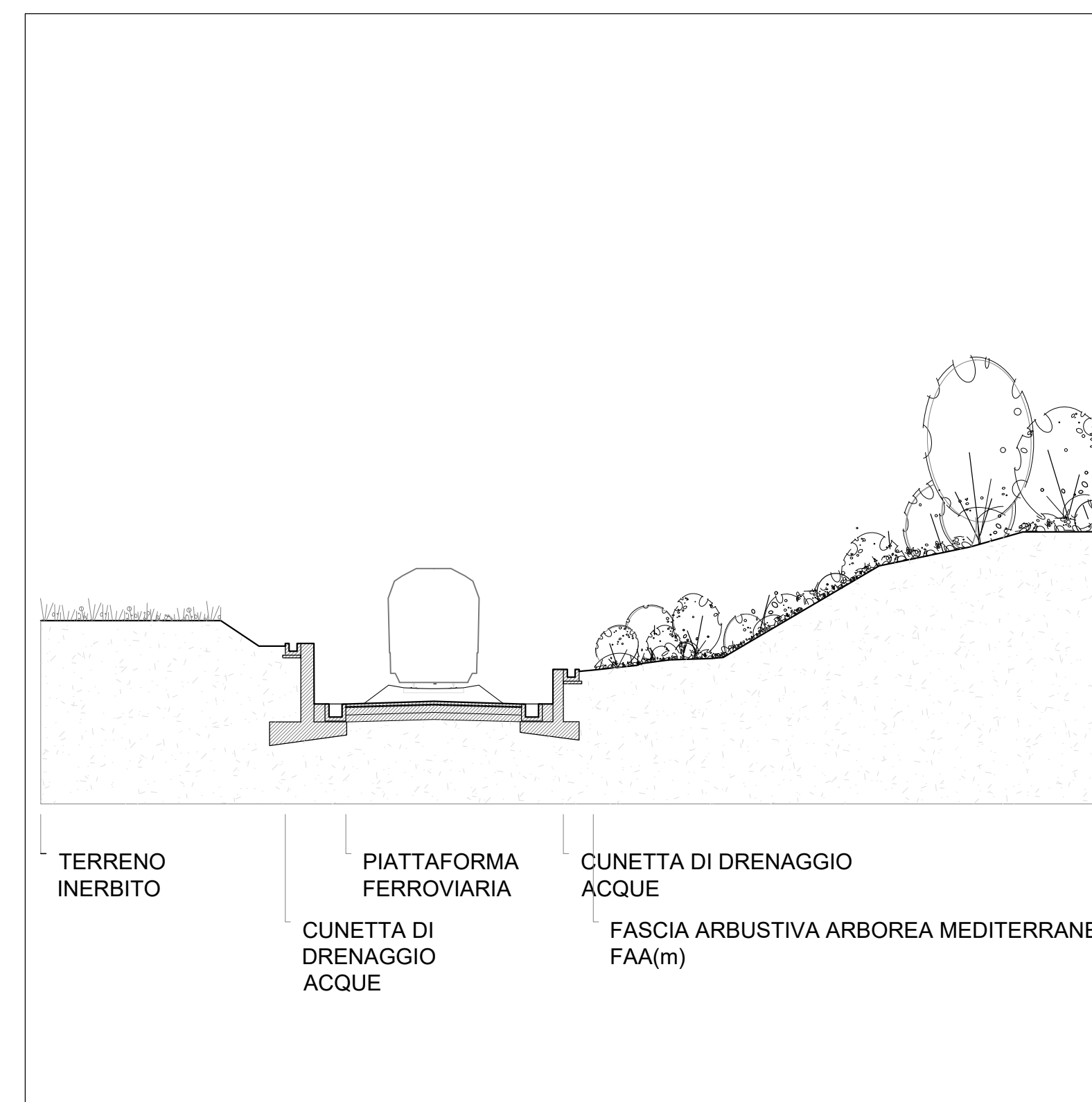
Pistacia lentiscus



SEZIONE BB' SCALA 1:200




Quercus Ilex *Pyrus Amygdaliformis*



SEZIONE DD' 1



Salix Purpurea *Tamarix Gallica*



SEZIONE DD' 2 SCALA 1:200

COMMITTENTE:
RFI
 RETE FERROVIARIA ITALIANA
 GRUPPO FERROVIE DELLO STATO ITALIANE
 DIREZIONE INVESTIMENTI
 DIREZIONE PROGRAMMI INVESTIMENTI
 DIRETTRICE SUD - PROGETTO ADRIATICA

PROGETTAZIONE:
ITALFERR
 GRUPPO FERROVIE DELLO STATO ITALIANE

DIREZIONE TECNICA
 U.O. ARCHITETTURA, AMBIENTE E TERRITORIO

PROGETTO DEFINITIVO

Nuova linea Ferrandina - Matera La Martella per il collegamento di Matera con la rete ferroviaria nazionale
 NUOVA LINEA FERRANDINA - MATERA LA MARTELLA

Sezioni tipologiche degli interventi di mitigazione/compenso

SCALA: VARIE

COMMESSA	LOTTO	FASE	ENTE	TIPO DOC.	OPERA/DISCIPLINA	PROGR.	REV.
IA5F	00	D	22	PX	IA0000	002	B

Rev.	Descrizione	Redatto	Data	Verificato	Data	Approvato	Data	Autorizzato Data
A	EMMISSIONE DEFINITIVA	R.Zompi	luglio 2019	D. Polizzi	luglio 2019	F. Gemone	luglio 2019	D. Ludovici febbraio 2021
B	EMMISSIONE DEFINITIVA	M.M.	dicembre 2021	G. Di Pasali	febbraio 2021	G. Dimaggio	febbraio 2021	

File: IA5F00D22PXIA0000002B.dwg n. Elab.: