PROVINCIA: MIGLIONICO

COMUNE: D=-1.697 L=1130.922 P=-1.501‰ | D=0.332 L=298.821 P=1.111‰ | D=-1.520 L=206.929 P=-7.346‰ | D=-8.652 L=665.548 P=-13.000‰ | D=-5.924 L=436.199 P=-13.581‰

LIVELLETTE

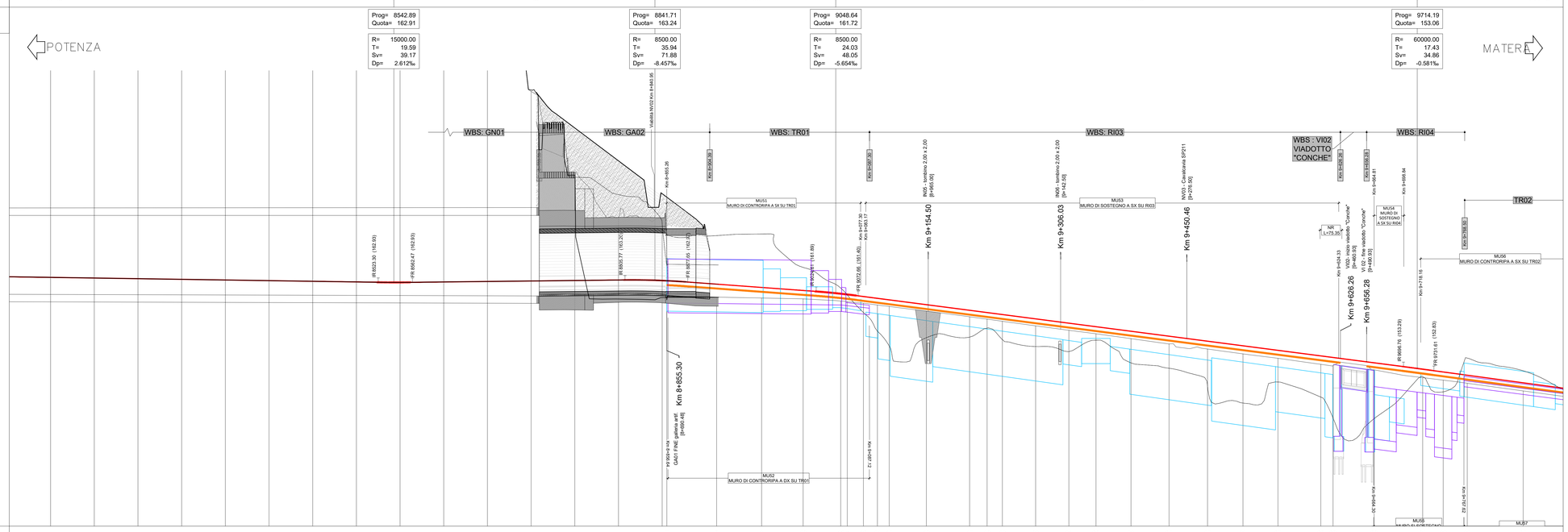

No. SEZIONI	7	8	9	10	11	12	13	14	15	16	17	18	19	20	21	22	23	24	25	26	27	28	29	30	31	32	33	34
DISTANZE PROGRESSIVE	8150.000	8200.000	8250.000	8300.000	8350.000	8400.000	8450.000	8500.000	8550.000	8600.000	8650.000	8700.000	8750.000	8800.000	8850.000	8855.315	8912.315	8963.818	9011.326	9054.330	9097.830	9146.330	9192.831	9235.331	9277.414	9315.469	9348.513	9386.567	9430.122	9474.175	9514.720	9554.761	9603.807	9617.819	9664.868	9720.398	9743.913	9771.429	9835.460
DISTANZE PARZIALI	50.000	50.000	50.000	50.000	50.000	50.000	50.000	50.000	50.000	50.000	50.000	50.000	50.000	50.000	50.000	5.315	57.000	51.503	47.508	43.004	43.500	48.500	46.501	42.500	49.510	38.055	33.044	38.054	43.555	44.052	40.545	40.041	49.046	14.012	47.039	55.540	23.515	27.516	64.031	64.023
QUOTE TERRENO	199.473	194.466	190.000	192.818	200.051	203.692	209.429	215.000	214.048	211.303	202.509	184.800	175.202	170.394	170.298	165.767	161.230	161.132	161.034	160.789	160.715	160.536	160.333	160.188	159.633	158.980	158.711	158.468	157.940	157.434	157.035	156.478	155.871	155.289	154.733	154.225	153.535	153.302	153.106	152.986	152.012	152.726	152.368	150.488
QUOTE PROGETTO	163.495	163.420	163.344	163.269	163.194	163.119	163.044	162.969	162.918	162.968	163.024	163.080	163.135	163.191	163.131	163.108	162.718	162.340	161.991	161.623	161.539	161.305	161.007	160.821	160.369	159.725	159.465	159.238	158.743	158.249	157.845	157.324	156.708	156.185	155.658	155.137	154.500	154.318	153.706	152.980	152.861	152.661	152.288	151.418
ETTOMETRICHE	82	83	84	85	86	87	88	89	90	91	92	93	94	95	96	97	98											

AND. PLAN.: R=1260.00 L=902.58 | RP=90.00 | L=389.77 | RP=20.00 | R=4500.00 L=71.86 | RP=20.00 | R=4500.00 L=76.32 | RP=20.00 | L=55.67 | RP=120.00 | R=1200.00 L=677.22

SOPRAELEVAZIONI Destro / Sinistro

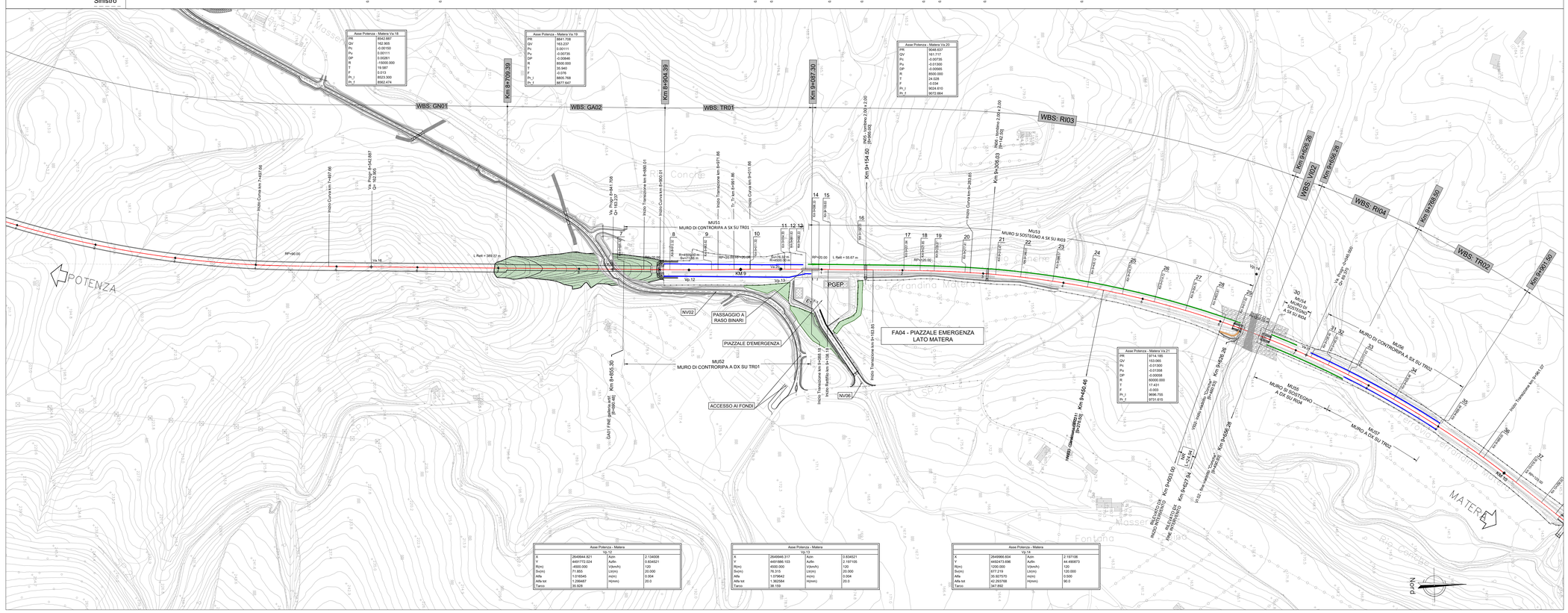

Asse Potenza - Matera Va.12			
X	3549944.821	Azim	2.13450308
Y	4491772.024	Azim	0.834521
R(m)	-4000.000	V(km/h)	120
Sv(m)	71.855	Lt(m)	20.000
Alfa	0.018545	m(m)	0.004
Alfa tot	1.299487	H(mm)	20.0
Tanto	35.928		

Asse Potenza - Matera Va.13			
X	3549946.317	Azim	0.834521
Y	4491986.103	Azim	2.197105
R(m)	4000.000	V(km/h)	120
Sv(m)	76.315	Lt(m)	20.000
Alfa	1.079642	m(m)	0.004
Alfa tot	1.362584	H(mm)	20.0
Tanto	38.159		

Asse Potenza - Matera Va.14			
X	3549956.604	Azim	2.197106
Y	4492473.696	Azim	44.490873
R(m)	1200.000	V(km/h)	120
Sv(m)	677.219	Lt(m)	120.000
Alfa	30.927570	m(m)	0.500
Alfa tot	42.293768	H(mm)	90.0
Tanto	347.892		

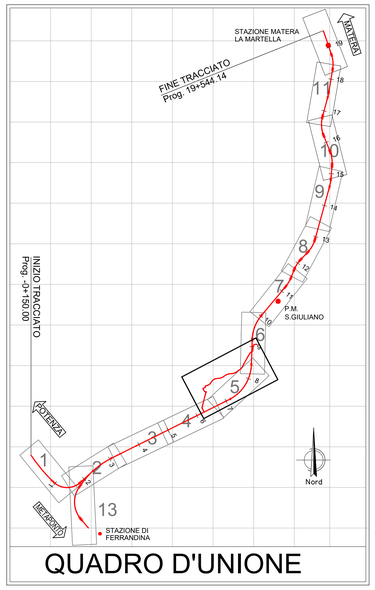

N.B.: il progetto è stato redatto su rilievo celerimetrico; la sua rappresentazione è su base cartografica in scala 1:2000 opportunamente rototraslata

LEGENDA

PROFILO
- INTERVENTO DI RIFACIMENTO PIATTAFORMA TIPO A
- INTERVENTO DI RIFACIMENTO PIATTAFORMA TIPO B
- MURO ESISTENTE IN DESTRA
- MURO ESISTENTE IN SINISTRA

PLANIMETRIA
- MURO DI SOTTOSCARPA ESISTENTE
- MURO DI CONTRORIPA ESISTENTE

SCARPATE
- Scarpate esistenti
- Rilevato aggiuntivo per riprofilatura scarpata — NR L=30.00

COMMITTENTE: RFI RETE FERROVIARIA ITALIANA — GRUPPO FERROVIE DELLO STATO ITALIANE

PROGETTAZIONE: ITALFERR — GRUPPO FERROVIE DELLO STATO ITALIANE

DIREZIONE TECNICA

U.O. INFRASTRUTTURE SUD

PROGETTO DEFINITIVO

Nuova linea Ferrandina – Matera La Martella per il collegamento di Matera con la rete ferroviaria nazionale

NUOVA LINEA FERRANDINA - MATERA LA MARTELLA

TRACCIATI
Infrastruttura Ferroviaria - IF

Plano-profilo di progetto su cartografia - Tav. 6 di 12

SCALA: 1:2000

COMMESSA	LOTTO	FASE	ENTE	TIPO DOC.	OPERA/DISCIPLINA	PROGR.	REV.
IA5F	01	D	78	L6	IF0001	006	C

Rev.	Descrizione	Redatto	Data	Verificato	Data	Approvato	Data	Autorizzato Data
A	Emissione	Scopetta	Luglio 2019	G. Galleri	Luglio 2019	F.GERNONE	Luglio 2019	D.TIBERTI Febbraio 2021
B	Emissione a seguito osservazioni CSLLPP	Scopetta	Dicembre 2020	G. Galleri	Dicembre 2020	F.GERNONE	Dicembre 2020	ITALFERR S.p.A. Ingegneria Integrata Area Direzione Tecnica MO Infrastrutture Sud Dott. Ing. Dario Tiberti Ordine degli Ingegneri Prov. di Napoli n. 13270
C	Aggiornamento	G.Galleri	Febbraio 2021	G.Pagano	Febbraio 2021	G.DIMAGGIO	Febbraio 2021	

n. Elab.: