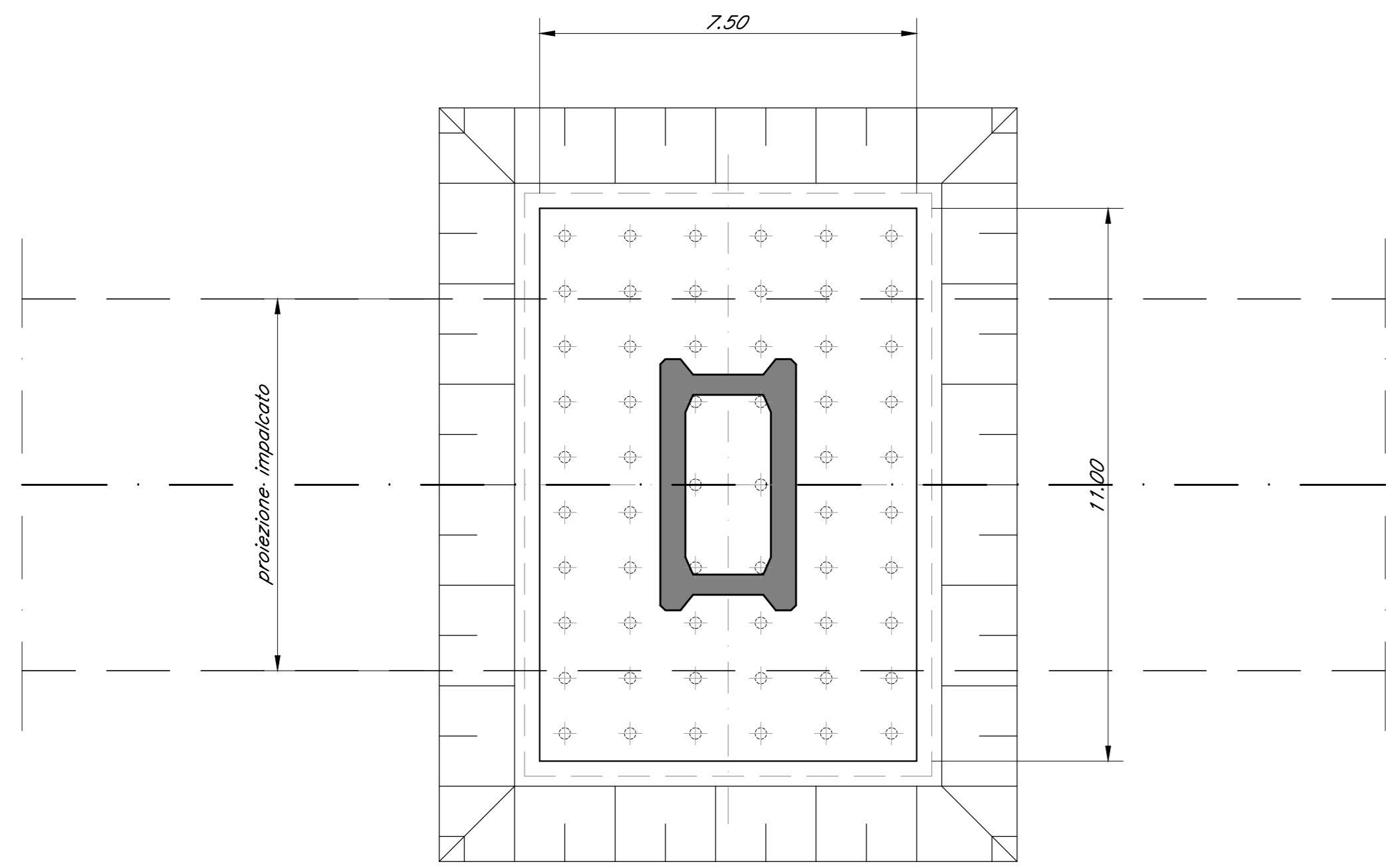
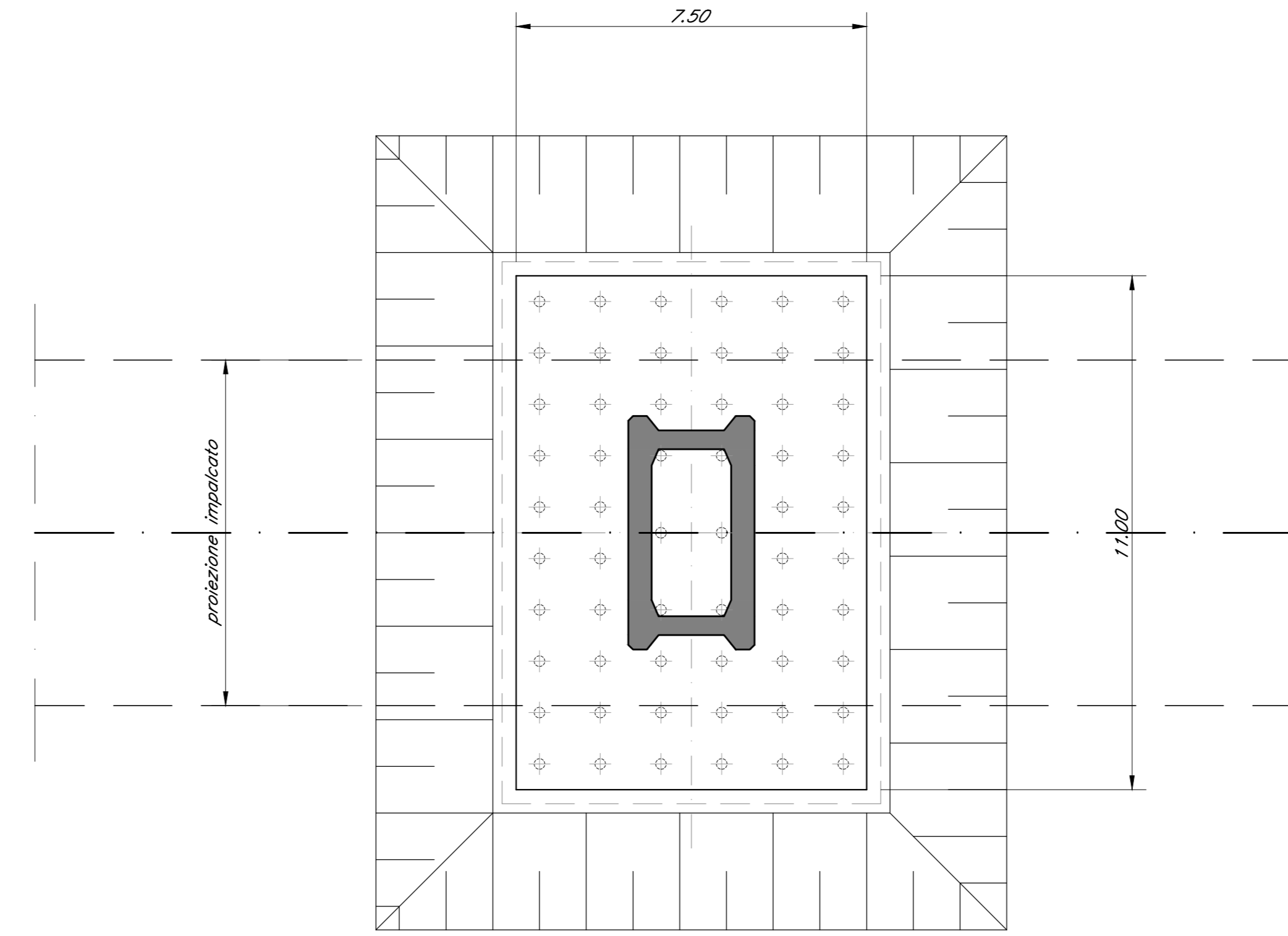


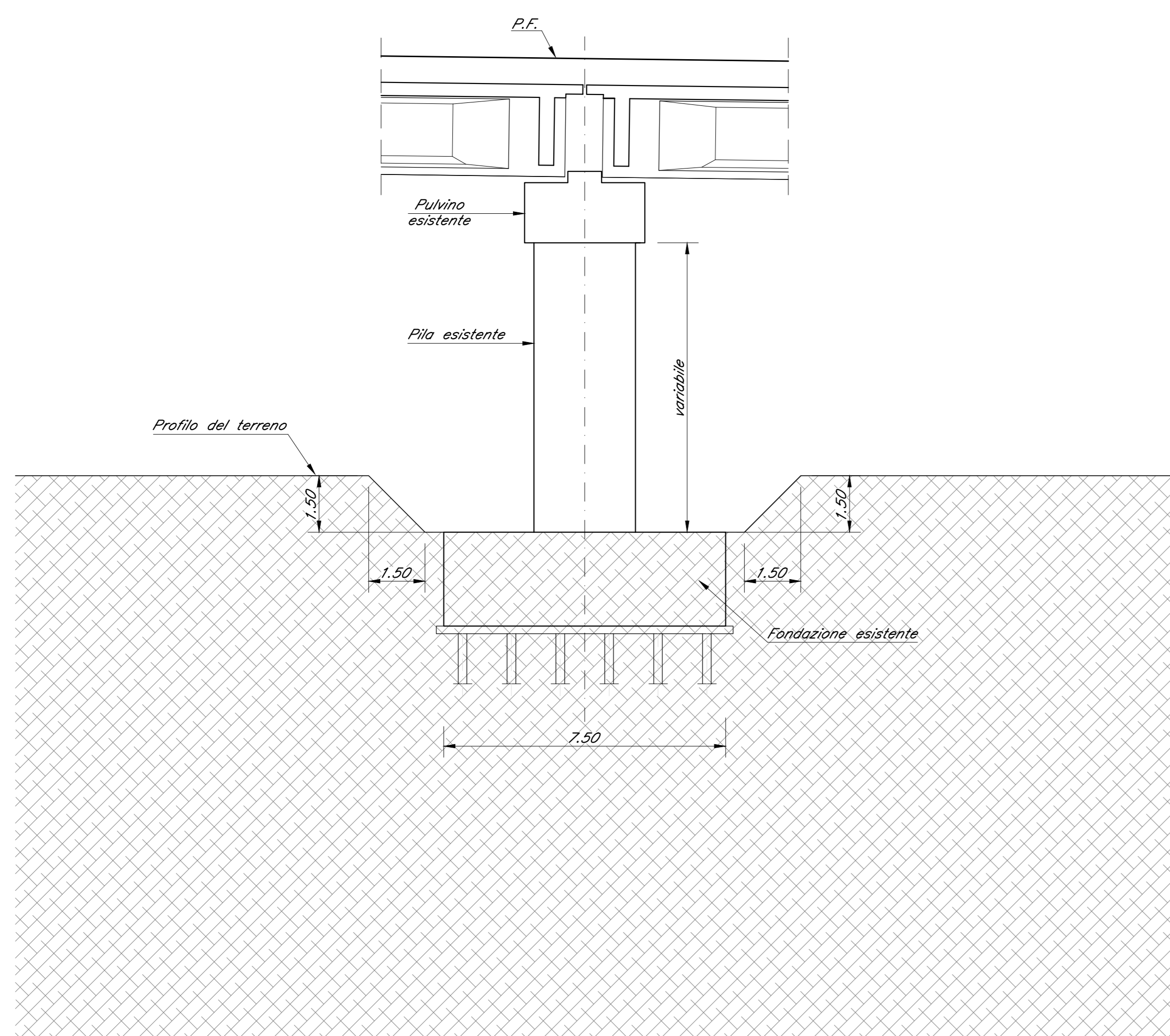
PIANTA SCAVI PILA A FONDAZIONE DIRETTA 7.50mx11.00m  
 QUOTA TERRENO 1.50m  
 scala 1:100



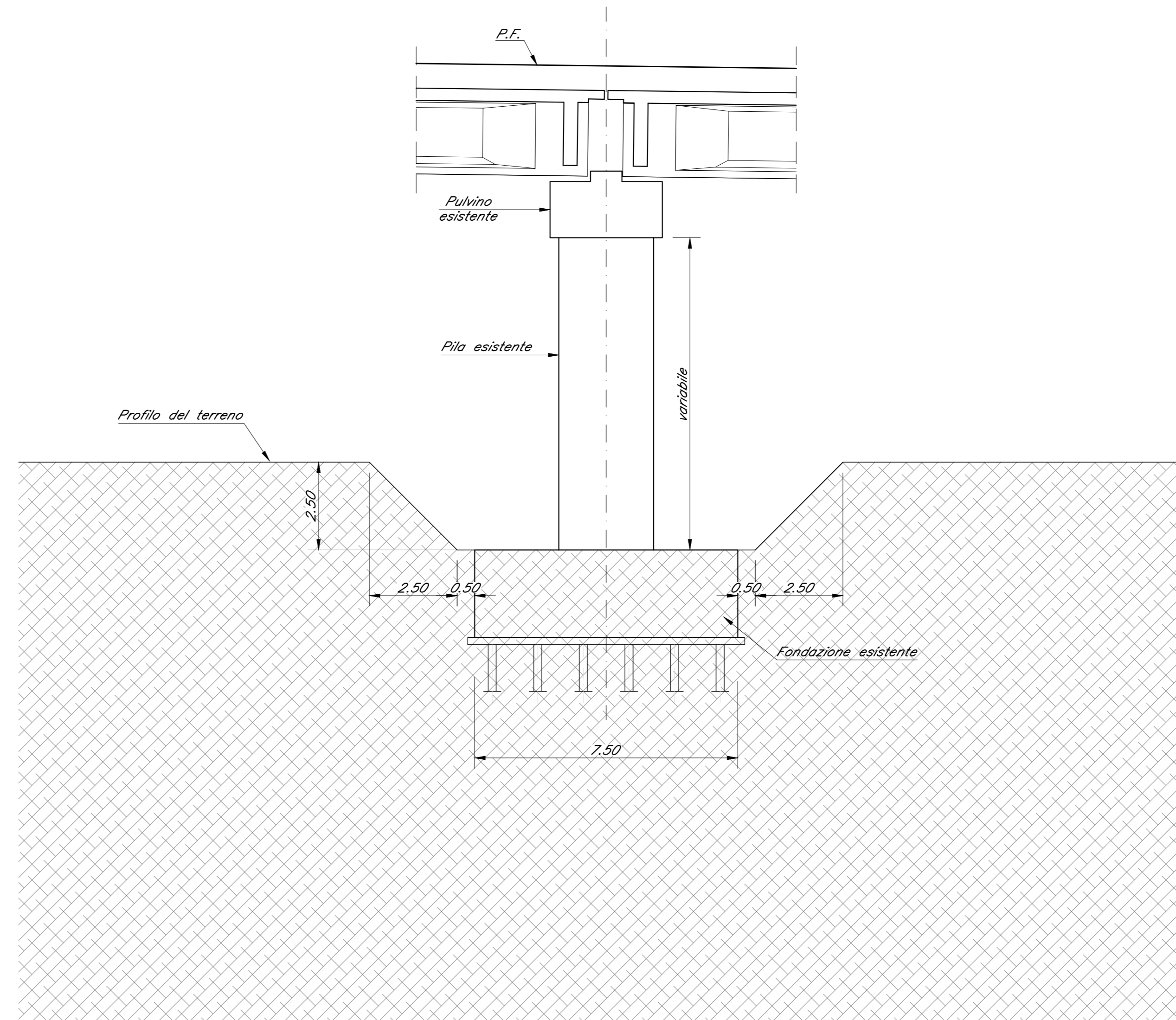
PIANTA SCAVI PILA A FONDAZIONE DIRETTA 7.50mx11.00m  
 QUOTA TERRENO 2.50m  
 scala 1:100



SEZIONE LONGITUDINALE PILA A FONDAZIONE DIRETTA 7.50mx11.00m  
 QUOTA TERRENO 1.50m  
 scala 1:100



SEZIONE LONGITUDINALE PILA A FONDAZIONE DIRETTA 7.50mx11.00m  
 QUOTA TERRENO 2.50m  
 scala 1:100



**NOTA BENE:**

Le quote del terreno dovranno essere adeguate a seguito dell'affinamento della campagna di rilievo da eseguirsi nel corso delle successive fasi di progettazione.

COMMITTENTE:



PROGETTAZIONE:



DIREZIONE TECNICA

U.O. OPERE CIVILI E GESTIONE DELLE VARIANTI

PROGETTO DEFINITIVO

**Nuova linea Ferrandina - Matera La Martella per il collegamento di Matera con la rete ferroviaria nazionale**

MIGLIORAMENTO SISMICO E OPERE DI COMPLETAMENTO DEI VIADOTTI ESISTENTI DELLA LINEA FERRANDINA MATERA

Pile: Pianta e sezione tipo scavi tav.4/5

SCALA:

1:100

COMMESSA LOTTO FASE ENTE TIPO DOC. OPERA/DISCIPLINA PROGR. REV.

IA5F 03 D 09 DA VI0000 004 A

Rev.	Descrizione	Redatto	Data	Verificato	Data	Approvato	Data	Autorizzato	Data
A	EMMISSIONE ESECUTIVA								

n. Etabb.: