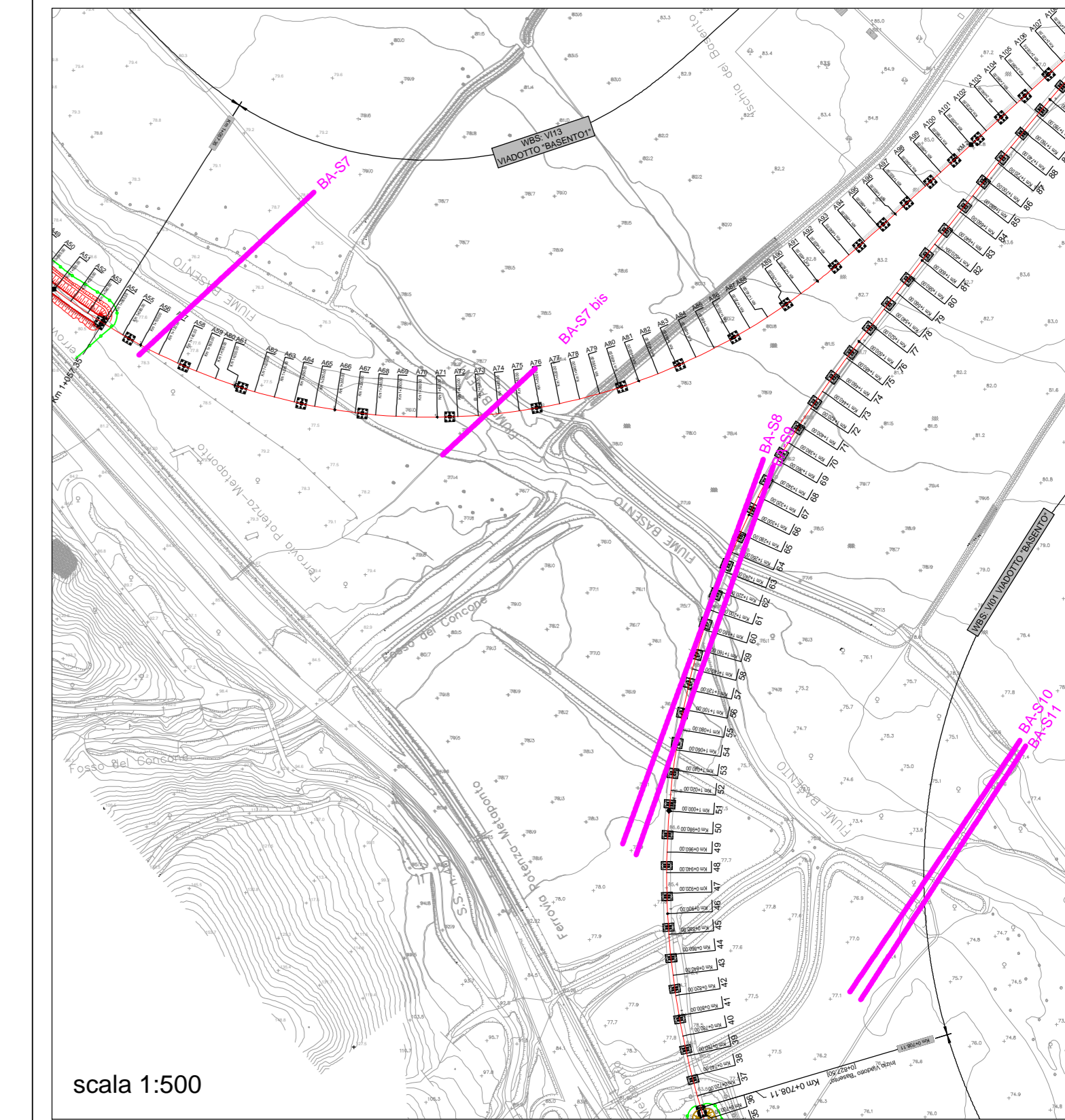
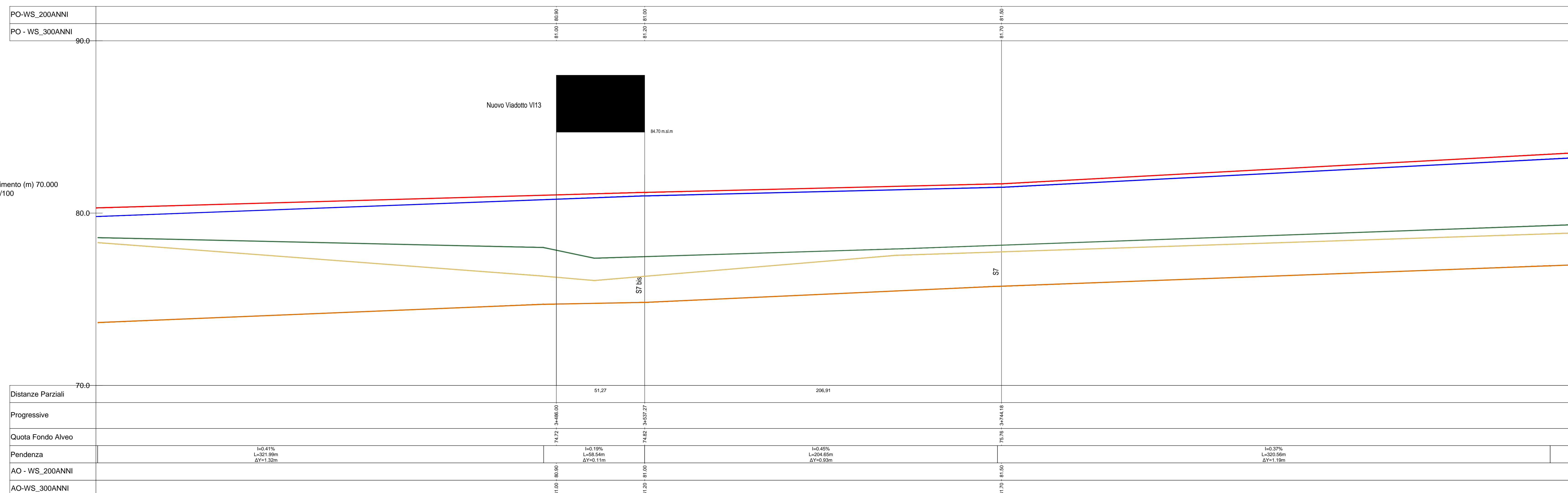
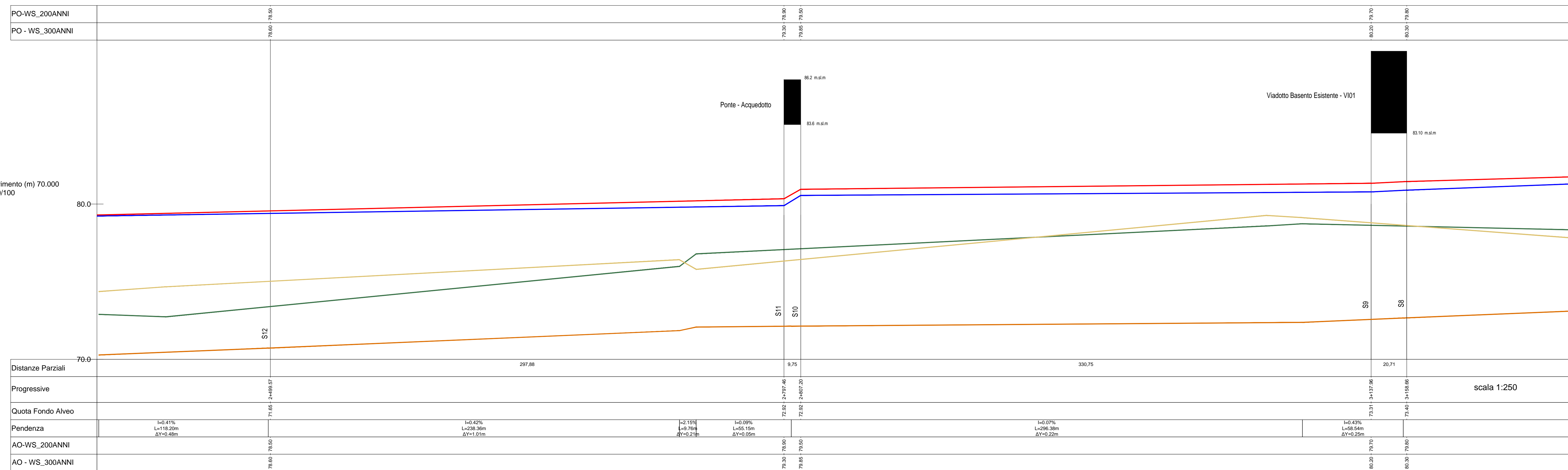


LEGENDA	
	LIVELLI IDROMETRICI ANTE OPERAM TR 200
	LIVELLI IDROMETRICI POST OPERAM TR 200
	LIVELLI IDROMETRICI ANTE OPERAM TR 300
	LIVELLI IDROMETRICI POST OPERAM TR 300
	SPONDA SINISTRA
	SPONDA DESTRA
	FONDO ALVEO

KEY MAP (ubicazione delle sezioni)



scala 1:500



COMMITTENTE:  
**RFI**  
**GRUPPO FERROVIARIA ITALIANA**  
 GRUPPO FERROVIE DELLO STATO ITALIANE  
 DIREZIONE INVESTIMENTI  
 DIREZIONE PROGRAMMI INVESTIMENTI  
 DIRETTRICE SUD - PROGETTO ADRIATICA

PROGETTAZIONE:  
**ITALFERR**  
 GRUPPO FERROVIE DELLO STATO ITALIANE

DIREZIONE TECNICA  
 U.O. OPERE CIVILI E GESTIONE DELLE VARIANTI

PROGETTO DEFINITIVO

Nuova linea Ferrandina – Matera La Martella per il collegamento di Matera con la rete ferroviaria nazionale

IDROLOGIA E IDRAULICA

MODELLO BIDIMENSIONALE FIUME BASE  
 Profilo di rigurgito ante operam e post operam - TR200 e 300

SCALA:  
 1:1000/1:100

COMMESSA LOTTO FASE ENTE TIPO DOC. OPERA/DISCIPLINA PROGR. REV.

IA5F 01 D 09 F7 ID0002 001 A

Rev.	Descrizione	Redatto	Data	Verificato	Data	Approvato	Data	Autorizzato	Data
A	EMMISSIONE ESERCUTIVA	C. CICALI	luglio 2019	F. CICALI	luglio 2019	F. GENOVESE	luglio 2019	A. CICALI	luglio 2019

Per: MAP1000P/FID0002001A.dwg

Autore: C. CICALI  
 Disegnatore: F. CICALI  
 Verificatore: F. CICALI  
 Approvatore: F. GENOVESE  
 Autorizzato: A. CICALI  
 Ordine degli Ingegneri n° 40378