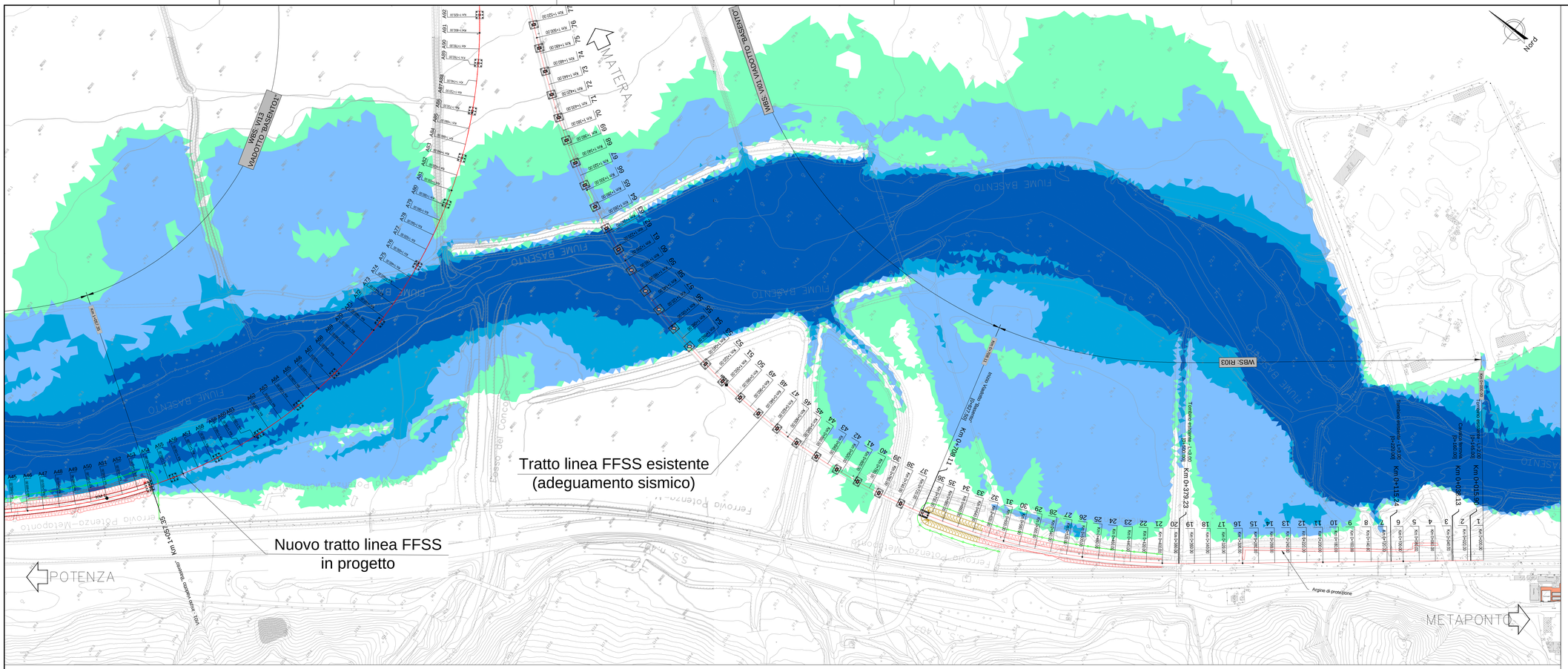

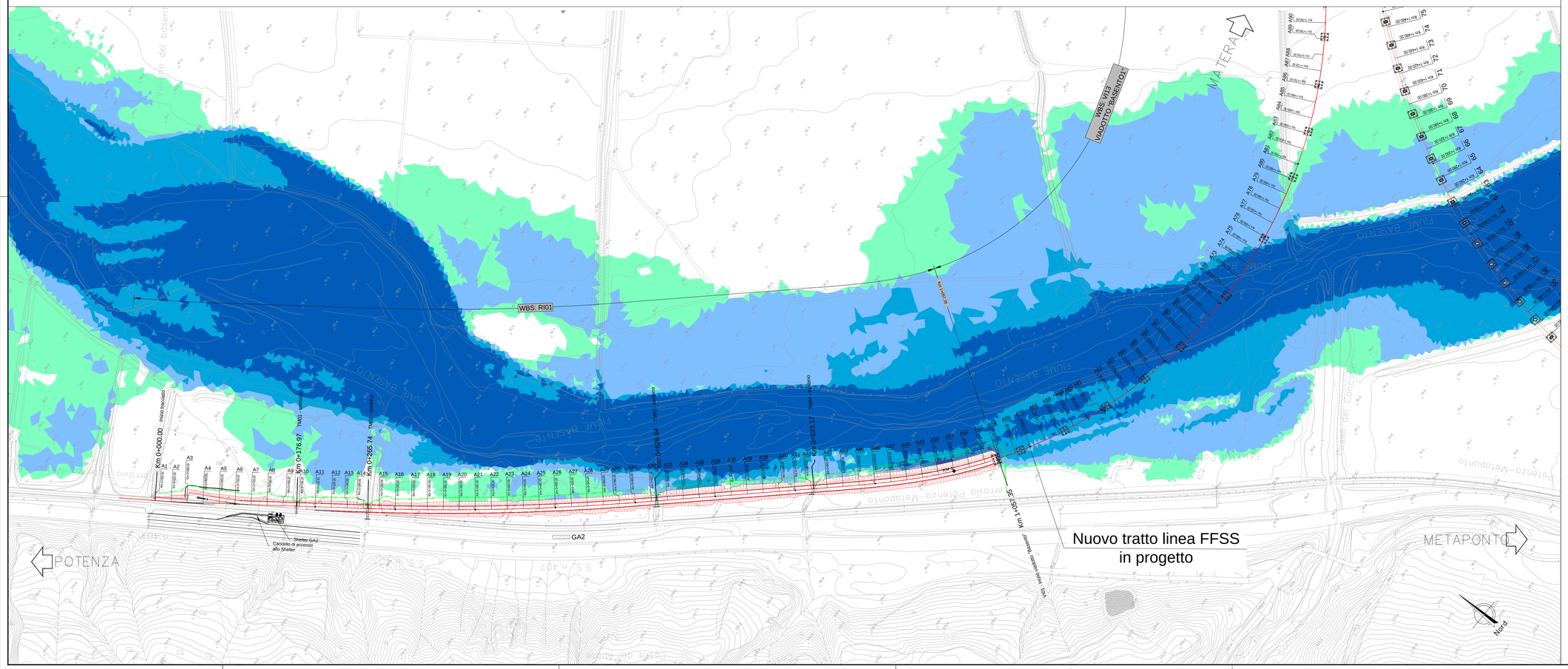

LEGENDA

Tracciato linea FFSS in progetto

Tiranti idrici (m)

- 0 - 0.5
- 0.5 - 1.5
- 1.5 - 2.5
- > 2.5

Zona SSE - Imbocco Galleria (lato Ferrandina)

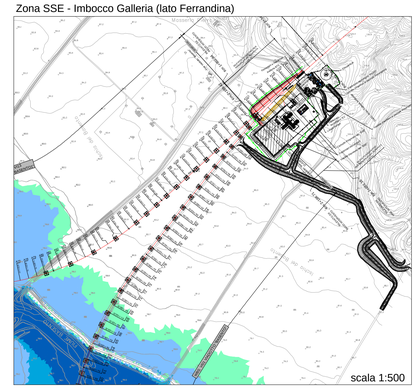

COMMITTENTE:

RFI RETE FERROVIARIA ITALIANA
GRUPPO FERROVIE DELLO STATO ITALIANE
DIREZIONE INVESTIMENTI
DIREZIONE PROGRAMMI INVESTIMENTI
DIRETTRICE SUD - PROGETTO ADRIATICA

PROGETTAZIONE:

ITALFERR
GRUPPO FERROVIE DELLO STATO ITALIANE

DIREZIONE TECNICA

U.O. OPERE CIVILI E GESTIONE DELLE VARIANTI

PROGETTO DEFINITIVO

Nuova linea Ferrandina – Matera La Martella per il collegamento di Matera con la rete ferroviaria nazionale

IDROLOGIA E IDRAULICA

MODELLO BIDIMENSIONALE FIUME BASENTO
Planimetria livelli idrici TR 30 anni - post operam

SCALA: 1:2000

COMMESSA	LOTTO	FASE	ENTE	TIPO DOC.	OPERA/DISCIPLINA	PROGR.	REV.
IA5F	01	D	09	P6	ID0002	005	A

Rev.	Descrizione	Redatto	Data	Verificato	Data	Approvato	Data	Autorizzato/Data
A	EMISSIONE ESECUTIVA	C.CESARI	luglio 2019	F.GABRIELE	luglio 2019	F.GERMONE	luglio 2019	ITALFERR S.p.A. U.O. Opere Civili e Gestione delle Varianti Dott. Ing. Paolo Vincenzi Ordine degli Ingegneri della Provincia di Roma N° A20783

file: IA5FED09P6ID0002005A.dwg

n. Elab.: