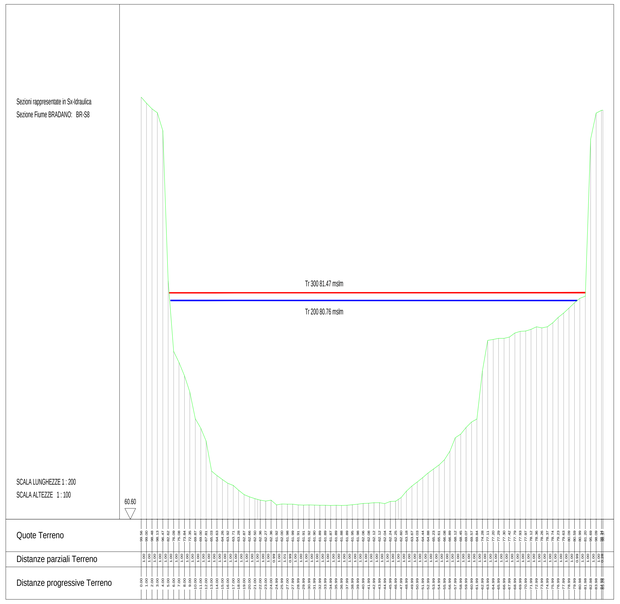


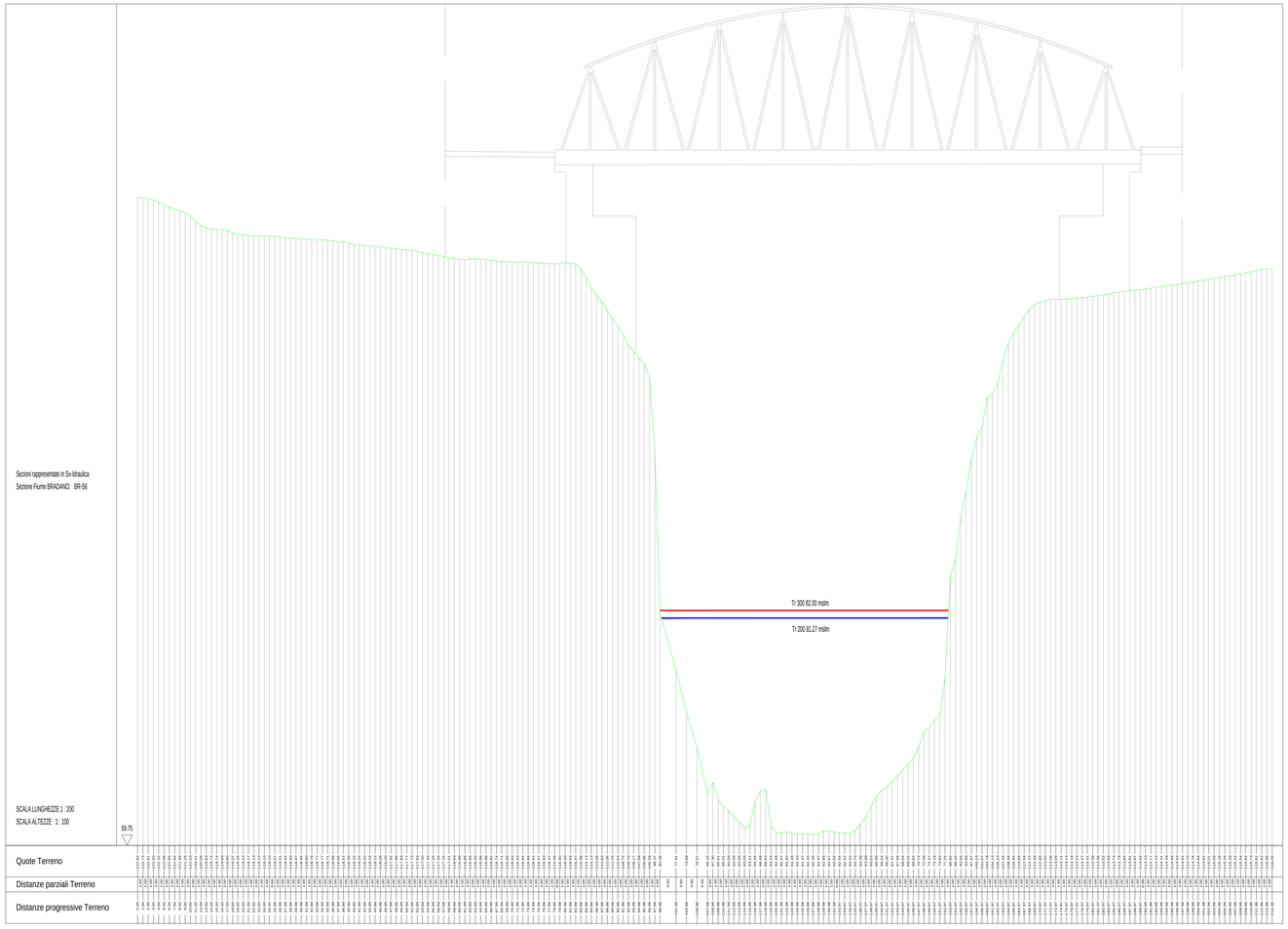




## LEGENDA

- LIVELLI IDROMETRICI TR 200
- LIVELLI IDROMETRICI TR 300

KEYMAP (ubicazione delle sezioni)

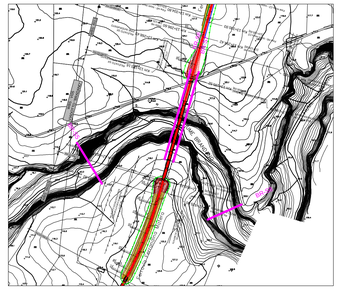

COMMITTENTE:

RFI RETE FERROVIARIA ITALIANA
GRUPPO FERROVIE DELLO STATO ITALIANE
DIREZIONE INVESTIMENTI
DIREZIONE PROGRAMMI INVESTIMENTI
DIRETTRICE SUD - PROGETTO ADRIATICA

PROGETTAZIONE:

ITALFERR
GRUPPO FERROVIE DELLO STATO ITALIANE

**DIREZIONE TECNICA**

**U.O. OPERE CIVILI E GESTIONE DELLE VARIANTI**

**PROGETTO DEFINITIVO**

Nuova linea Ferrandina – Matera La Martella per il collegamento di Matera con la rete ferroviaria nazionale

IDROLOGIA E IDRAULICA

MODELLO MONODIMENSIONALE DEL FIUME BRADANO
Sezioni significative con livelli idrici TR300 - 200

SCALA: 1:200

| COMMESSA | LOTTO | FASE | ENTE | TIPO DOC. | OPERA/DISCIPLINA | PROGR. | REV. |
|---|---|---|---|---|---|---|---|
| IA5F | 01 | D | 09 | W9 | ID0002 | 002 | A |

| Rev. | Descrizione | Redatto | Data | Verificato | Data | Approvato | Data | Autorizzato Data |
|---|---|---|---|---|---|---|---|---|
| A | EMISSIONE ESECUTIVA | C.CASAU | luglio 2019 | F.GERMANI | luglio 2019 | F. GERMONE | luglio 2019 | |

ITALFERR S.p.A.
U.O. Opere Civili e Gestione delle varianti
Dott. Ing. Amedeo Vittozzi
Ordine degli Ingegneri della Provincia di Roma
N° A 20783

file: IA5F01D09W9ID0002002A.dwg

n.Elab.: