SEZIONE N. : 1
QT. PROGETTO : 92.600
DIST. PROG. : 0+000.000
DIST. SUCC. : 25.000

SCAVI E BONIFICHE	
SCOTICO	16.072 m
FOSSO	1.002 mq
RILEVATI	
RIEMPIMENTO	3.21 mq
RILEVATO	29.31 mq
TERRENO VEGETALE	14.15 m
SOVRASTRUTTURA STRADALE	
STRATO DI USURA	5.06 m
STRATO DI COLLEGAMENTO	5.07 m
STRATO DI BASE	5.27 m
STRATO DI FONDAZIONE	7.38 mq
ANTICAPILLARE	1.98 mq
MISTO CEMENTATO	2.25 mq

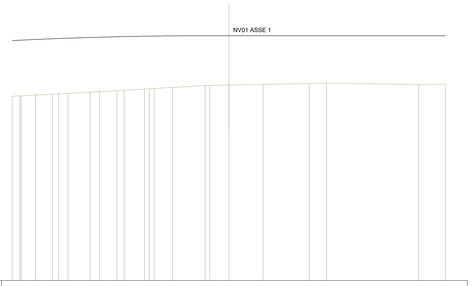

SEZIONE N. : 2
QT. PROGETTO : 91.975
DIST. PROG. : 0+025.000
DIST. PREC. : 25.000
DIST. SUCC. : 25.000

SCAVI E BONIFICHE	
SCOTICO	10.825 m
FOSSO	0.984 mq
RILEVATI	
RIEMPIMENTO	2.15 mq
RILEVATO	8.58 mq
TERRENO VEGETALE	8.73 m
SOVRASTRUTTURA STRADALE	
STRATO DI USURA	4.33 m
STRATO DI COLLEGAMENTO	4.33 m
STRATO DI BASE	4.53 m
STRATO DI FONDAZIONE	1.30 mq
ANTICAPILLARE	0.20 mq
SUPERCOMPATTATO	2.04 mq

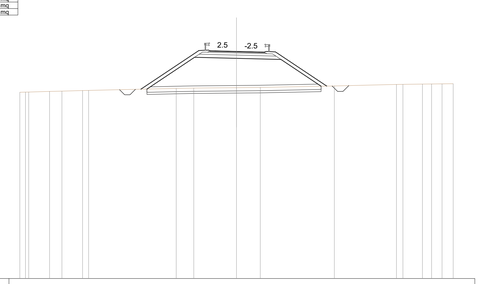

SEZIONE N. : 3
QT. PROGETTO : 91.774
DIST. PROG. : 0+050.000
DIST. PREC. : 25.000
DIST. SUCC. : 10.000

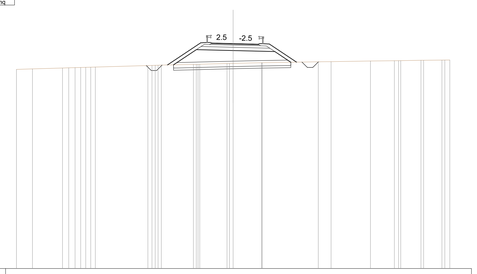

SCAVI E BONIFICHE	
SCOTICO	10.856 m
FOSSO	0.983 mq
RILEVATI	
RIEMPIMENTO	2.16 mq
RILEVATO	5.52 mq
TERRENO VEGETALE	7.35 m
SOVRASTRUTTURA STRADALE	
STRATO DI USURA	5.51 m
STRATO DI COLLEGAMENTO	5.52 m
STRATO DI BASE	5.72 m
STRATO DI FONDAZIONE	1.44 mq
ANTICAPILLARE	5.38 mq
SUPERCOMPATTATO	2.39 mq

SEZIONE N. : 4
QT. PROGETTO : 91.940
DIST. PROG. : 0+060.000
DIST. PREC. : 10.000
DIST. SUCC. : 15.000

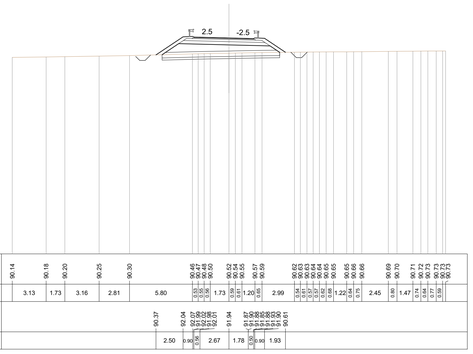

SCAVI E BONIFICHE	
SCOTICO	9.731 m
FOSSO	1.015 mq
RILEVATI	
RIEMPIMENTO	1.94 mq
RILEVATO	2.98 mq
TERRENO VEGETALE	6.37 m
SOVRASTRUTTURA STRADALE	
STRATO DI USURA	5.18 m
STRATO DI COLLEGAMENTO	5.18 m
STRATO DI BASE	5.38 m
STRATO DI FONDAZIONE	1.37 mq
ANTICAPILLARE	4.81 mq
SUPERCOMPATTATO	2.29 mq

SEZIONE N. : 5
QT. PROGETTO : 92.453
DIST. PROG. : 0+075.000
DIST. PREC. : 15.000
DIST. SUCC. : 25.000

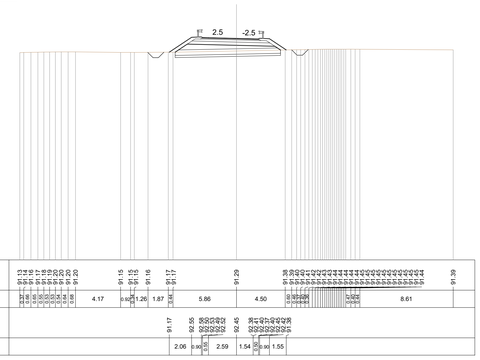

SCAVI E BONIFICHE	
SCOTICO	9.144 m
FOSSO	1.046 mq
RILEVATI	
RIEMPIMENTO	1.80 mq
RILEVATO	4.22 mq
TERRENO VEGETALE	6.85 m
SOVRASTRUTTURA STRADALE	
STRATO DI USURA	4.18 m
STRATO DI COLLEGAMENTO	4.18 m
STRATO DI BASE	4.38 m
STRATO DI FONDAZIONE	1.18 mq
ANTICAPILLARE	4.02 mq
SUPERCOMPATTATO	1.99 mq

SEZIONE N. : 6
QT. PROGETTO : 94.013
DIST. PROG. : 0+100.000
DIST. PREC. : 25.000
DIST. SUCC. : 25.000

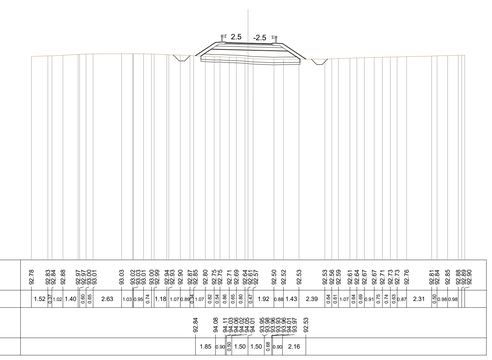

COMMITTENTE:

RFI RETE FERROVIARIA ITALIANA
GRUPPO FERROVIE DELLO STATO ITALIANE

PROGETTAZIONE:

ITALFERR
GRUPPO FERROVIE DELLO STATO ITALIANE

DIREZIONE TECNICA

U.O. INFRASTRUTTURE SUD

PROGETTO DEFINITIVO

Nuova linea Ferrandina - Matera La Martella per il collegamento di Matera con la rete ferroviaria nazionale

NUOVA LINEA FERRANDINA - MATERA LA MARTELLA

TRACCIATI

NV01 - Viabilità di accesso al piazzale di emergenza Galleria Miglionico lato Ferrandina

Sezioni trasversali - Asse 2 - tav. 1 di 2

SCALA: 1:200

COMMESSA	LOTTO	FASE	ENTE	TIPO DOC.	OPERA/DISCIPLINA	PROGR.	REV.
IA5F	01	D	78	W9	NV0100	002	B

Rev.	Descrizione	Redatto	Data	Verificato	Data	Approvato	Data	Autorizzato Data
A	Emissione	F. Durastanti	Luglio 2019	C. Toraldo	Luglio 2019	F.GERNONE	Luglio 2019	D.TIBERTI Dicembre 2020
B	Emissione a seguito osservazioni CSLLPP	F. Durastanti	Dicembre 2020	C. Toraldo	Dicembre 2020	F.GERNONE	Dicembre 2020	

n. Elab.: