SEZIONE 25

PROGRESSIVA 1150.00

A ANTICAPILLARE	m²	1.502
BO BONIFICA	m²	7.663
FD SCAVO FOSSO DX	m²	0.511
FS SCAVO FOSSO SX	m²	0.817
MG STR. FONDAZIONE MGS	m²	1.222
RI RILEVATO	m²	0.961
RS RINTERRO IN TRINCEA	m²	0.921
SC STR. SUPERCOMPATTATO	m²	2.060
ST STERRO	m²	1.252
g GEOTESSILE	m	7.29
pa STRATO DI USURA	m	4.30
pb STRATO DI BINDER	m	4.30
pc STRATO DI BASE	m	4.30
sr SCOTICO RILEVATO	m	5.22
sl SCOTICO TRINCEA	m	4.03
v VEGETALE	m	6.73

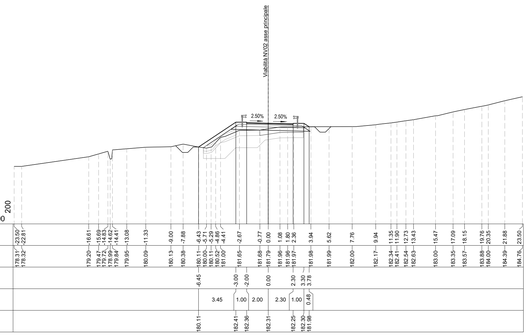

SEZIONE 26

PROGRESSIVA 1200.00

BO BONIFICA	m²	2.684
FD SCAVO FOSSO DX	m²	0.534
FS SCAVO FOSSO SX	m²	0.393
MG STR. FONDAZIONE MGS	m²	0.974
RS RINTERRO IN TRINCEA	m²	0.703
SC STR. SUPERCOMPATTATO	m²	1.571
ST STERRO	m²	4.183
pa STRATO DI USURA	m	4.00
pb STRATO DI BINDER	m	4.00
pc STRATO DI BASE	m	4.00
sl SCOTICO TRINCEA	m	7.55
v VEGETALE	m	3.16

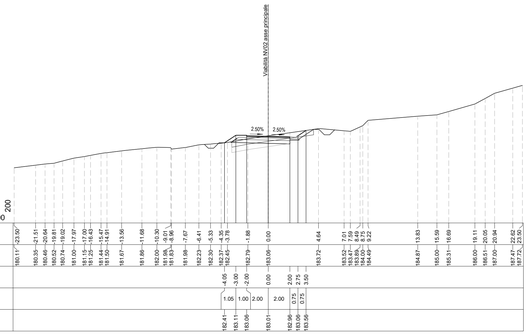

SEZIONE 27

PROGRESSIVA 1250.00

A ANTICAPILLARE	m²	4.154
BO BONIFICA	m²	4.135
FD SCAVO FOSSO DX	m²	0.920
FS SCAVO FOSSO SX	m²	0.465
MG STR. FONDAZIONE MGS	m²	1.167
RI RILEVATO	m²	3.370
SC STR. SUPERCOMPATTATO	m²	1.969
g GEOTESSILE	m	17.05
pa STRATO DI USURA	m	4.00
pb STRATO DI BINDER	m	4.00
pc STRATO DI BASE	m	4.00
sr SCOTICO RILEVATO	m	8.27
v VEGETALE	m	5.91

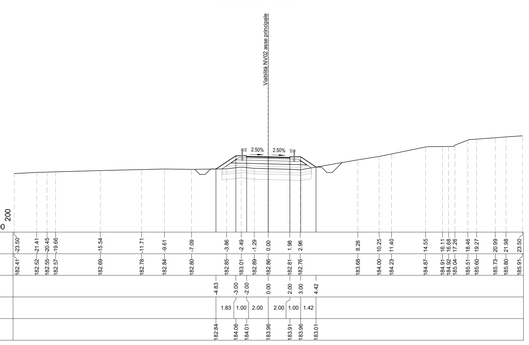

SEZIONE 28

PROGRESSIVA 1300.00

A ANTICAPILLARE	m²	5.748
BO BONIFICA	m²	5.795
FD SCAVO FOSSO DX	m²	0.531
FS SCAVO FOSSO SX	m²	0.483
MG STR. FONDAZIONE MGS	m²	1.248
RI RILEVATO	m²	13.350
SC STR. SUPERCOMPATTATO	m²	2.085
g GEOTESSILE	m	23.60
pa STRATO DI USURA	m	4.40
pb STRATO DI BINDER	m	4.40
pc STRATO DI BASE	m	4.40
sr SCOTICO RILEVATO	m	11.59
v VEGETALE	m	9.53

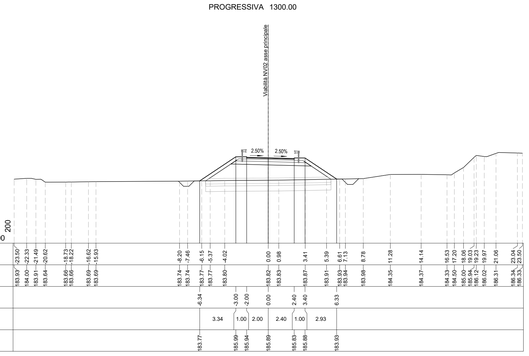

SEZIONE 29

PROGRESSIVA 1350.00

A ANTICAPILLARE	m²	6.305
BO BONIFICA	m²	25.200
FD SCAVO FOSSO DX	m²	1.704
FS SCAVO FOSSO SX	m²	0.960
MC STR. MISTO CEMENTATO	m²	3.958
MG STR. FONDAZIONE MGS	m²	1.160
RI RILEVATO	m²	36.612
SC STR. SUPERCOMPATTATO	m²	3.958
g GEOTESSILE	m	51.92
pa STRATO DI USURA	m	8.00
pb STRATO DI BINDER	m	8.00
pc STRATO DI BASE	m	8.00
sr SCOTICO RILEVATO	m	25.20
v VEGETALE	m	22.46

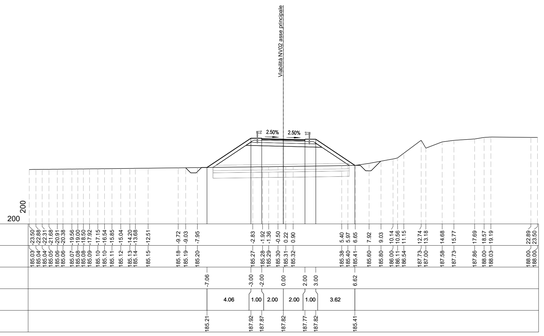

SEZIONE 30

PROGRESSIVA 1400.00

A ANTICAPILLARE	m²	4.580
BO BONIFICA	m²	4.595
FD SCAVO FOSSO DX	m²	0.418
FS SCAVO FOSSO SX	m²	0.728
MG STR. FONDAZIONE MGS	m²	1.224
RI RILEVATO	m²	5.424
SC STR. SUPERCOMPATTATO	m²	2.059
g GEOTESSILE	m	19.37
pa STRATO DI USURA	m	4.30
pb STRATO DI BINDER	m	4.30
pc STRATO DI BASE	m	4.30
sr SCOTICO RILEVATO	m	9.19
v VEGETALE	m	6.82

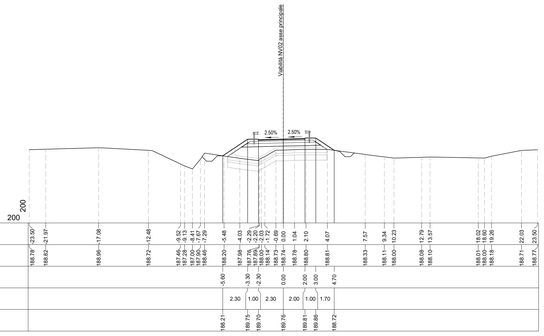

SEZIONE 31

PROGRESSIVA 1452.92

A ANTICAPILLARE	m²	3.773
BO BONIFICA	m²	3.885
FD SCAVO FOSSO DX	m²	0.597
FS SCAVO FOSSO SX	m²	0.271
MG STR. FONDAZIONE MGS	m²	1.221
RI RILEVATO	m²	2.430
SC STR. SUPERCOMPATTATO	m²	2.067
g GEOTESSILE	m	16.30
pa STRATO DI USURA	m	4.30
pb STRATO DI BINDER	m	4.30
pc STRATO DI BASE	m	4.30
sr SCOTICO RILEVATO	m	7.77
v VEGETALE	m	5.16

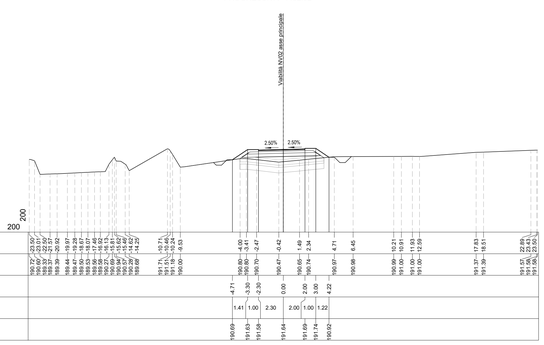

SEZIONE 32

PROGRESSIVA 1502.92

BO BONIFICA	m²	2.725
FD SCAVO FOSSO DX	m²	0.717
FS SCAVO FOSSO SX	m²	0.810
MG STR. FONDAZIONE MGS	m²	0.973
RI RILEVATO	m²	0.072
RS RINTERRO IN TRINCEA	m²	2.479
SC STR. SUPERCOMPATTATO	m²	1.570
ST STERRO	m²	1.032
pa STRATO DI USURA	m	4.00
pb STRATO DI BINDER	m	4.00
pc STRATO DI BASE	m	4.00
sl SCOTICO TRINCEA	m	6.68
v VEGETALE	m	2.54



COMMITTENTE:

RFI RETE FERROVIARIA ITALIANA
GRUPPO FERROVIE DELLO STATO ITALIANE

PROGETTAZIONE:

ITALFERR
GRUPPO FERROVIE DELLO STATO ITALIANE

DIREZIONE TECNICA

U.O. INFRASTRUTTURE SUD

PROGETTO DEFINITIVO

Nuova linea Ferrandina - Matera La Martella per il collegamento di Matera con la rete ferroviaria nazionale

NUOVA LINEA FERRANDINA - MATERA LA MARTELLA

TRACCIATI
Viabilità - NV
NV02 - Viabilità di accesso al piazzale di emergenza finestra intermedia Galleria Miglionico

Sezioni trasversali - Tav. 4 di 7

SCALA: 1:200

COMMESSA	LOTTO	FASE	ENTE	TIPO DOC.	OPERA/DISCIPLINA	PROGR.	REV.
IA5F	01	D	78	W9	NV0200	004	B

Rev.	Descrizione	Redatto	Data	Verificato	Data	Approvato	Data	Autorizzato Data
A	Emissione Definitiva	F. Durastanti	Luglio 2019	C.Toraldo	Luglio 2019	F.GERNONE	Luglio 2019	D.TIBERTI Dicembre 2020
B	Emissione a seguito osservazioni CSLLPP	F. Durastanti	Dicembre 2020	C.Toraldo Dicembre 2020		F.GERNONE	Dicembre 2020	

n. Elab.: