SEZIONE 41

PROGRESSIVA 1952.92

BO BONIFICA	m²	3.740
FD SCAVO FOSSO DIX	m²	0.592
FS SCAVO FOSSO SX	m²	0.502
MG STR. FONDAZIONE MGS	m²	0.810
RI RILEVATO	m²	2.804
RS RINTERRO IN TRINCEA	m²	1.605
SC STR. SUPERCOMPATTATO	m²	1.215
ST STERRO	m²	2.206
pa STRATO DI USURA	m	4.05
pb STRATO DI BINDER	m	4.05
pc STRATO DI BASE	m	4.05
sr SCOTICO RILEVATO	m	1.86
sl SCOTICO TRINCEA	m	7.47
v VEGETALE	m	7.28

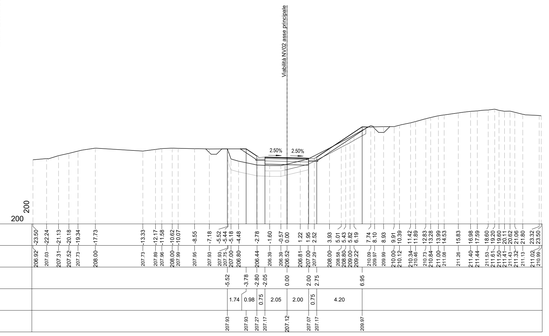

SEZIONE 42

PROGRESSIVA 2002.92

BO BONIFICA	m²	2.638
FD SCAVO FOSSO DIX	m²	0.538
FS SCAVO FOSSO SX	m²	0.766
MG STR. FONDAZIONE MGS	m²	0.800
RI RILEVATO	m²	3.616
RS RINTERRO IN TRINCEA	m²	1.568
SC STR. SUPERCOMPATTATO	m²	1.250
ST STERRO	m²	2.459
pa STRATO DI USURA	m	4.00
pb STRATO DI BINDER	m	4.00
pc STRATO DI BASE	m	4.00
sr SCOTICO RILEVATO	m	8.66
sl SCOTICO TRINCEA	m	6.84
v VEGETALE	m	10.44

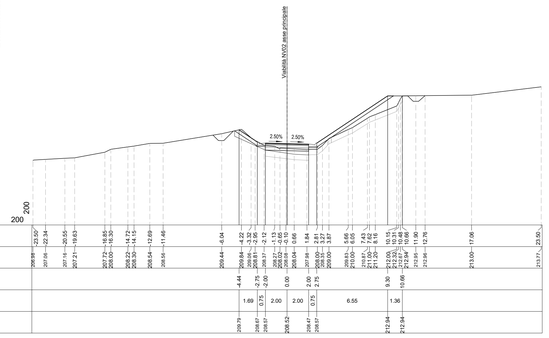

SEZIONE 43

PROGRESSIVA 2052.92

A ANTICAPILLARE	m²	1.766
BO BONIFICA	m²	5.615
FD SCAVO FOSSO DIX	m²	0.582
FS SCAVO FOSSO SX	m²	0.409
MG STR. FONDAZIONE MGS	m²	1.221
RI RILEVATO	m²	1.519
RS RINTERRO IN TRINCEA	m²	0.741
SC STR. SUPERCOMPATTATO	m²	2.056
ST STERRO	m²	1.489
g GEOTESSILE	m	8.28
pa STRATO DI USURA	m	4.29
pb STRATO DI BINDER	m	4.29
pc STRATO DI BASE	m	4.29
sr SCOTICO RILEVATO	m	3.86
sl SCOTICO TRINCEA	m	4.61
v VEGETALE	m	5.40



SEZIONE 44

PROGRESSIVA 2102.92

A ANTICAPILLARE	m²	4.152
BO BONIFICA	m²	5.548
FD SCAVO FOSSO DIX	m²	0.631
FS SCAVO FOSSO SX	m²	0.395
MG STR. FONDAZIONE MGS	m²	1.170
RI RILEVATO	m²	3.081
SC STR. SUPERCOMPATTATO	m²	1.972
g GEOTESSILE	m	17.75
pa STRATO DI USURA	m	4.01
pb STRATO DI BINDER	m	4.01
pc STRATO DI BASE	m	4.01
sr SCOTICO RILEVATO	m	8.63
v VEGETALE	m	6.67

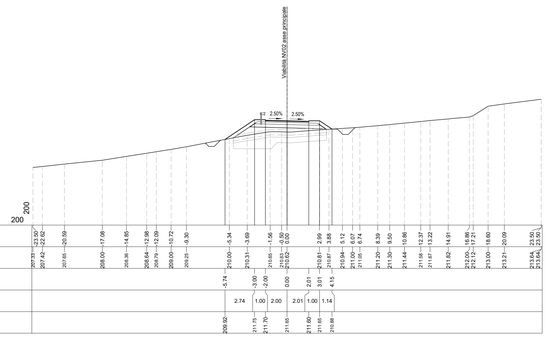

SEZIONE 45

PROGRESSIVA 2152.92

A ANTICAPILLARE	m²	4.367
BO BONIFICA	m²	6.801
FD SCAVO FOSSO DIX	m²	1.041
FS SCAVO FOSSO SX	m²	0.441
MG STR. FONDAZIONE MGS	m²	1.240
RI RILEVATO	m²	4.416
SC STR. SUPERCOMPATTATO	m²	2.097
ST STERRO	m²	0.036
g GEOTESSILE	m	16.36
pa STRATO DI USURA	m	4.40
pb STRATO DI BINDER	m	4.40
pc STRATO DI BASE	m	4.40
sr SCOTICO RILEVATO	m	9.75
v VEGETALE	m	7.18

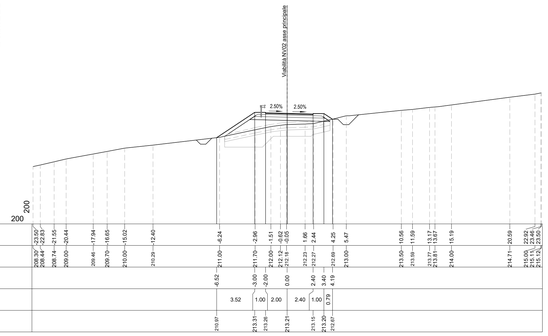

SEZIONE 46

PROGRESSIVA 2202.92

A ANTICAPILLARE	m²	5.364
BO BONIFICA	m²	10.956
FD SCAVO FOSSO DIX	m²	0.630
FS SCAVO FOSSO SX	m²	0.519
MC STR. MISTO CEMENTATO	m²	1.916
MG STR. FONDAZIONE MGS	m²	1.201
RI RILEVATO	m²	11.354
g GEOTESSILE	m	22.83
pa STRATO DI USURA	m	5.06
pb STRATO DI BINDER	m	5.06
pc STRATO DI BASE	m	5.06
sr SCOTICO RILEVATO	m	13.94
v VEGETALE	m	10.28

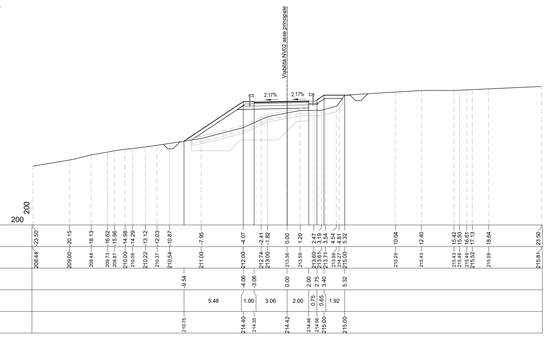

SEZIONE 47

PROGRESSIVA 2252.92

A ANTICAPILLARE	m²	7.824
BO BONIFICA	m²	10.921
FD SCAVO FOSSO DIX	m²	0.764
FS SCAVO FOSSO SX	m²	0.547
MC STR. MISTO CEMENTATO	m²	2.303
MG STR. FONDAZIONE MGS	m²	1.396
RI RILEVATO	m²	28.907
g GEOTESSILE	m	33.00
pa STRATO DI USURA	m	5.13
pb STRATO DI BINDER	m	5.13
pc STRATO DI BASE	m	5.13
sr SCOTICO RILEVATO	m	15.72
v VEGETALE	m	13.73

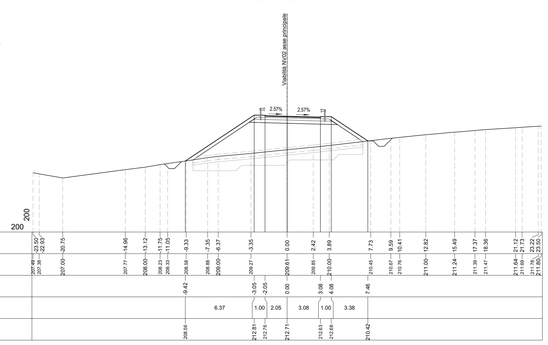

SEZIONE 48

PROGRESSIVA 2302.92

A ANTICAPILLARE	m²	1.963
BO BONIFICA	m²	7.947
FD SCAVO FOSSO DIX	m²	0.744
FS SCAVO FOSSO SX	m²	0.617
MC STR. MISTO CEMENTATO	m²	1.969
MG STR. FONDAZIONE MGS	m²	1.162
RI RILEVATO	m²	2.212
ST STERRO	m²	0.482
g GEOTESSILE	m	9.73
pa STRATO DI USURA	m	4.00
pb STRATO DI BINDER	m	4.00
pc STRATO DI BASE	m	4.00
sr SCOTICO RILEVATO	m	9.42
v VEGETALE	m	7.83

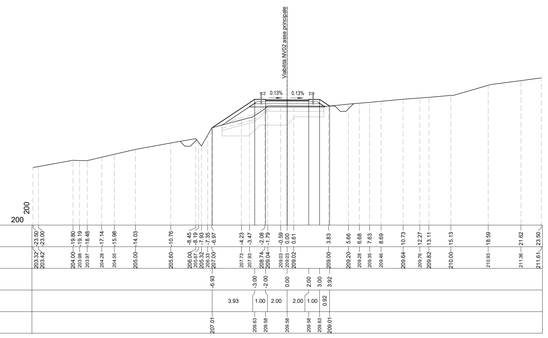

COMMITTENTE:

RFI RETE FERROVIARIA ITALIANA
GRUPPO FERROVIE DELLO STATO ITALIANE

PROGETTAZIONE:

ITALFERR
GRUPPO FERROVIE DELLO STATO ITALIANE

DIREZIONE TECNICA

U.O. INFRASTRUTTURE SUD

PROGETTO DEFINITIVO

Nuova linea Ferrandina - Matera La Martella per il collegamento di Matera con la rete ferroviaria nazionale

NUOVA LINEA FERRANDINA - MATERA LA MARTELLA

TRACCIATI
Viabilità - NV
NV02 - Viabilità di accesso al piazzale di emergenza finestra intermedia Galleria Miglionico

Sezioni trasversali - Tav. 6 di 7

SCALA: 1:200

COMMESSA	LOTTO	FASE	ENTE	TIPO DOC.	OPERA/DISCIPLINA	PROGR.	REV.
IA5F	01	D	78	W9	NV0200	006	B

Rev.	Descrizione	Redatto	Data	Verificato	Data	Approvato	Data	Autorizzato Data
A	Emissione Definitiva	F. Durastanti	Luglio 2019	C.Toralto	Luglio 2019	F.GERNONE	Luglio 2019	D.TIBERTI Dicembre 2020
B	Emissione a seguito osservazioni CSLLPP	F. Durastanti	Dicembre 2020	C.Toralto	Dicembre 2020	F.GERNONE	Dicembre 2020	Ordine degli Ingegneri della Provincia di Roma n. 19896

n. Elab.: