SEZIONE 1

PROGRESSIVA 20.00

A ANTICAPILLARE	m²	5.605
BO BONIFICA	m²	5.665
MG STR. FONDAZIONE MGS	m²	1.434
RI RILEVATO	m²	9.589
SC STR. SUPERCOMPATTATO	m²	2.374
g GEOTESSILE	m	23.11
pa STRATO DI USURA	m	5.34
pb STRATO DI BINDER	m	5.34
pc STRATO DI BASE	m	5.34
sr SCOTICO RILEVATO	m	11.33
v VEGETALE	m	8.11

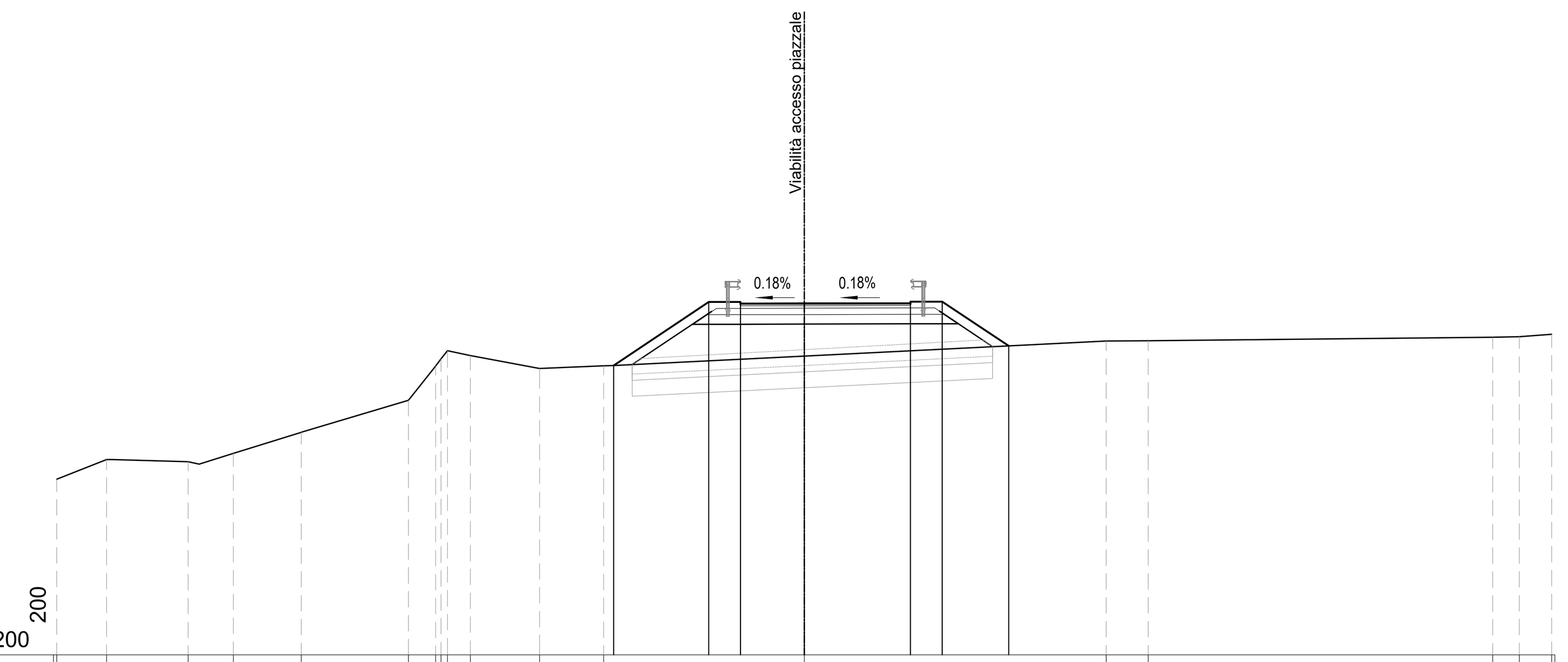

PROGRESSIVE TERRENO	-23.50 -21.93 -19.37 -17.94 -15.82 -12.44 -11.59 -11.42 -11.21 -10.49 -8.32 -6.30 0.00 9.49 10.82 21.64 22.49 23.50
QUOTE TERRENO	199.52 200.14 200.08 200.33 201.00 202.00 203.08 203.30 203.56 203.40 203.00 203.09 203.40 203.87 203.87 203.99 204.00 204.08
PROGRESSIVE PROGETTO	-6.00 -3.00 -2.00 0.00 3.34 4.34 6.43
PARZIALI PROGETTO	3.00 1.00 2.00 3.34 1.00 2.09
QUOTE PROGETTO	203.10 205.09 205.04 205.05 205.05 205.10 203.71

SEZIONE 3

PROGRESSIVA 100.00

A ANTICAPILLARE	m²	9.420
BO BONIFICA	m²	9.345
FS SCAVO FOSSO SX	m²	0.880
MC STR. MISTO CEMENTATO	m²	2.590
MG STR. FONDAZIONE MGS	m²	1.578
RI RILEVATO	m²	82.035
g GEOTESSILE	m	38.53
pa STRATO DI USURA	m	6.07
pb STRATO DI BINDER	m	6.07
pc STRATO DI BASE	m	6.07
sr SCOTICO RILEVATO	m	18.69
v VEGETALE	m	15.14

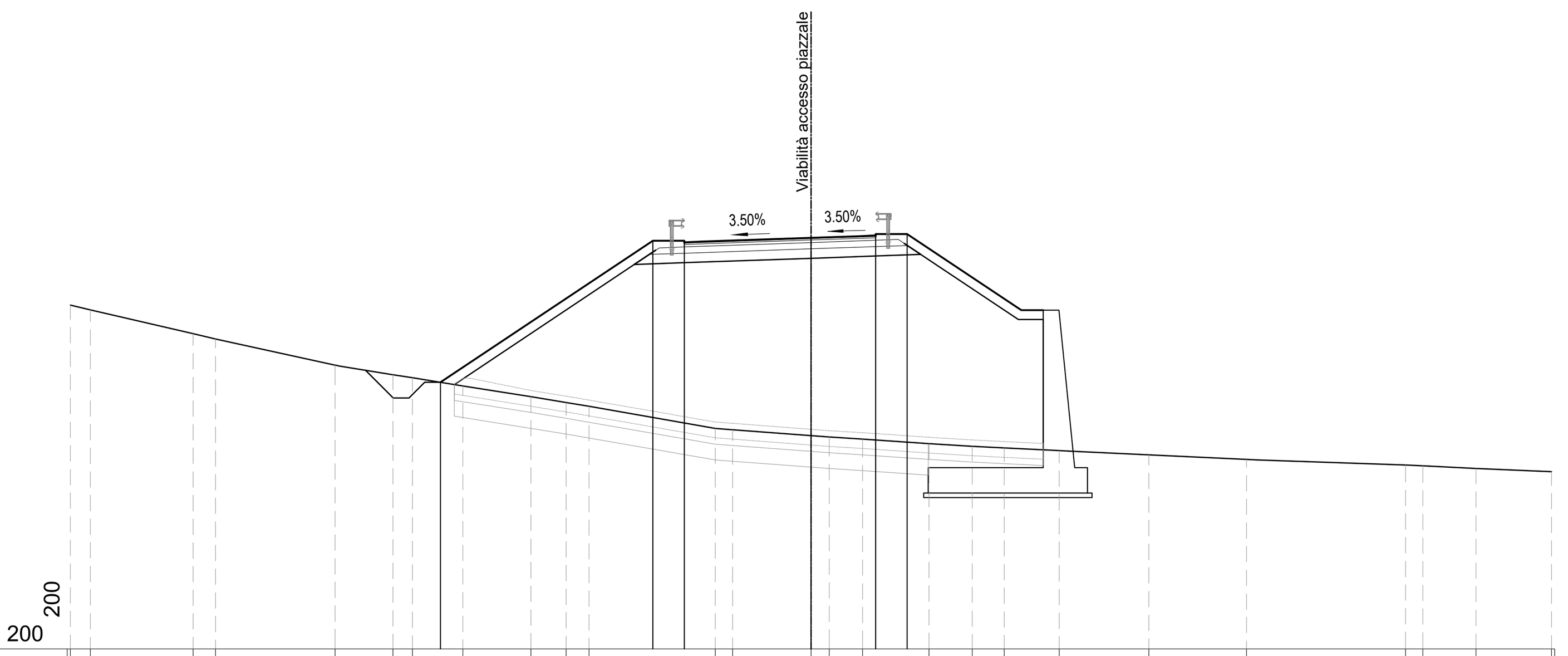

PROGRESSIVE TERRENO	-23.50 -22.87 -19.61 -18.90 -15.10 -13.26 -12.65 -11.05 -8.89 -7.77 -7.04 -3.04 -2.49 0.00 0.58 1.64 3.74 5.12 6.13 7.88 10.72 13.82 18.86 19.41 21.10 23.50
QUOTE TERRENO	208.91 208.76 208.00 207.84 207.00 206.70 206.60 206.34 206.00 205.82 205.69 205.00 204.96 204.77 204.72 204.66 204.52 204.43 204.38 204.29 204.16 204.02 203.83 203.81 203.73 203.63
PROGRESSIVE PROGETTO	-11.75 -5.02 -4.02 0.00 2.05 3.05
PARZIALI PROGETTO	6.73 1.00 4.02 2.05 1.00
QUOTE PROGETTO	206.46 210.95 210.90 211.04 211.11 211.16

SEZIONE 2

PROGRESSIVA 50.00

A ANTICAPILLARE	m²	9.397
BO BONIFICA	m²	9.480
FD SCAVO FOSSO DX	m²	0.500
MC STR. MISTO CEMENTATO	m²	3.047
MG STR. FONDAZIONE MGS	m²	1.883
RI RILEVATO	m²	39.871
g GEOTESSILE	m	38.34
pa STRATO DI USURA	m	7.60
pb STRATO DI BINDER	m	7.60
pc STRATO DI BASE	m	7.60
sr SCOTICO RILEVATO	m	18.96
v VEGETALE	m	14.58

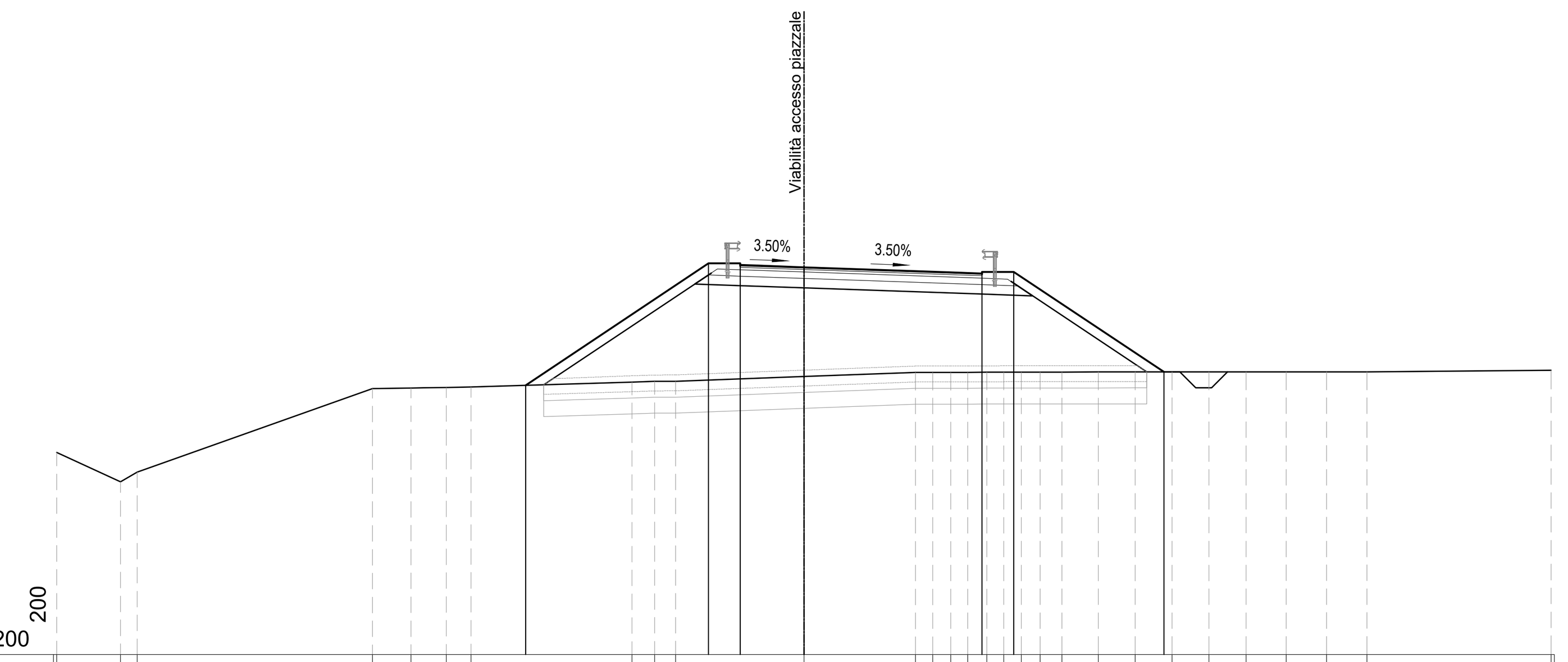

PROGRESSIVE TERRENO	-23.50 -21.50 -20.97 -13.57 -12.36 -11.25 -10.47 -5.41 -4.70 -4.04 0.00 3.51 4.05 4.62 5.15 5.75 6.28 6.83 7.43 8.11 9.26 10.42 11.57 12.73 13.90 15.17 16.44 17.71 23.50
QUOTE TERRENO	201.35 200.42 200.73 203.36 203.37 203.39 203.40 203.56 203.58 203.59 203.73 203.86 203.86 203.87 203.87 203.87 203.87 203.87 203.87 203.87 203.88 203.88 203.88 203.88 203.88 203.88 203.88 203.88 203.93
PROGRESSIVE PROGETTO	-8.75 -3.00 -2.00 0.00 5.60 6.60 11.32
PARZIALI PROGETTO	5.75 1.00 2.00 5.60 1.00 4.72
QUOTE PROGETTO	203.46 207.29 207.24 207.17 206.97 207.02 203.88

SEZIONE 4

PROGRESSIVA 125.00

A ANTICAPILLARE	m²	14.682
BO BONIFICA	m²	14.745
FS SCAVO FOSSO SX	m²	0.518
MC STR. MISTO CEMENTATO	m²	5.171
MG STR. FONDAZIONE MGS	m²	3.298
RI RILEVATO	m²	88.216
g GEOTESSILE	m	59.32
pa STRATO DI USURA	m	14.67
pb STRATO DI BINDER	m	14.67
pc STRATO DI BASE	m	14.67
sr SCOTICO RILEVATO	m	29.49
v VEGETALE	m	18.72

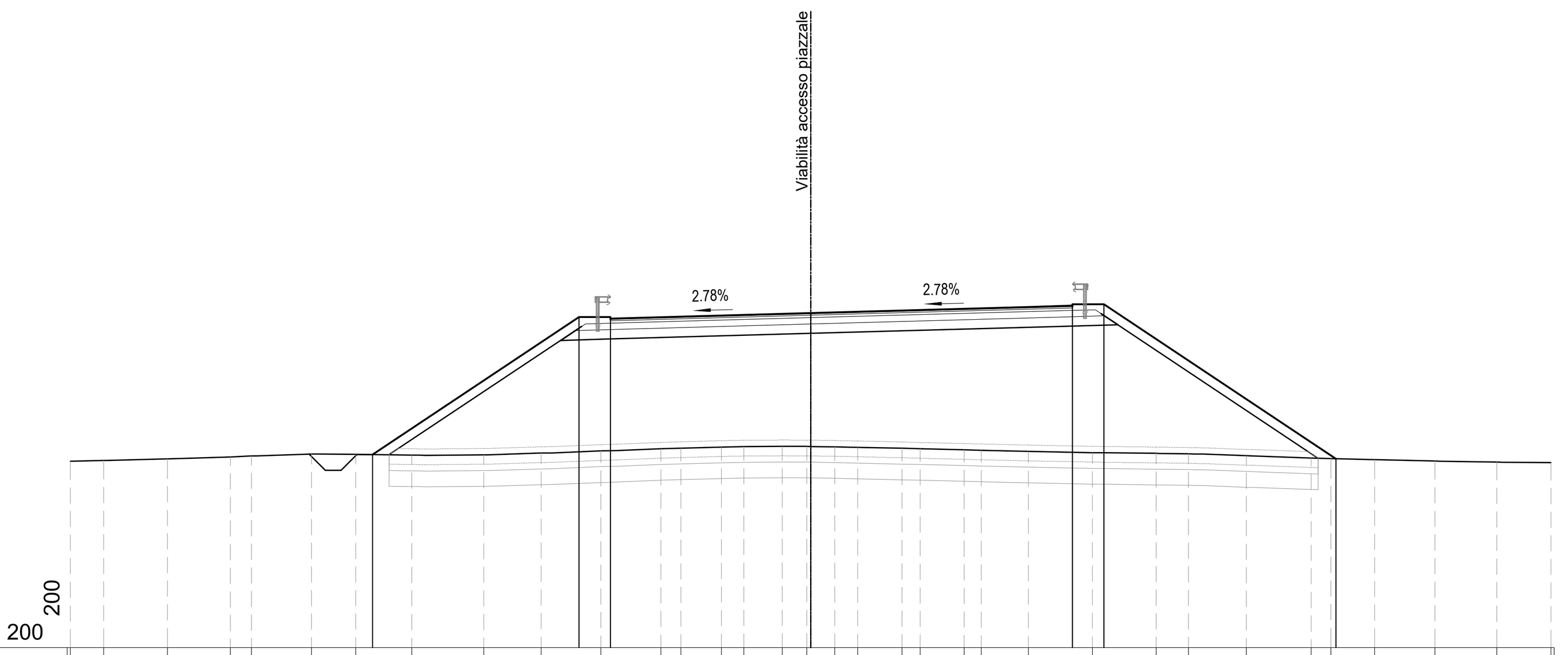

PROGRESSIVE TERRENO	-23.50 -22.45 -20.42 -18.42 -17.76 -15.84 -14.44 -12.66 -10.38 -8.56 -6.66 -4.76 -4.12 -2.84 -2.12 -0.90 -0.13 0.76 1.49 2.90 3.47 4.87 5.41 6.91 8.94 10.96 11.99 13.83 15.88 16.51 17.90 19.82 21.78 23.50
QUOTE TERRENO	207.91 207.94 207.99 208.05 208.08 208.14 208.14 208.11 208.12 208.18 208.24 208.31 208.33 208.37 208.38 208.39 208.39 208.37 208.36 208.33 208.31 208.28 208.26 208.23 208.19 208.17 208.15 208.09 208.02 208.00 207.96 207.92 207.89 207.87
PROGRESSIVE PROGETTO	-13.91 -7.36 -6.36 0.00 8.31 9.31 16.67
PARZIALI PROGETTO	6.55 1.00 6.36 8.31 1.00 7.36
QUOTE PROGETTO	208.13 212.50 212.45 212.63 212.86 212.91 208.00

COMMITTENTE:

RFI RETE FERROVIARIA ITALIANA
GRUPPO FERROVIE DELLO STATO ITALIANE

PROGETTAZIONE:

ITALFERR
GRUPPO FERROVIE DELLO STATO ITALIANE

DIREZIONE TECNICA

U.O. INFRASTRUTTURE SUD

PROGETTO DEFINITIVO

Nuova linea Ferrandina - Matera La Martella per il collegamento di Matera con la rete ferroviaria nazionale

NUOVA LINEA FERRANDINA - MATERA LA MARTELLA

TRACCIATI
Viabilità - NV
NV02 - Viabilità di accesso al piazzale di emergenza finestra intermedia Galleria Miglionico

Sezioni trasversali - Asse accesso piazzale

SCALA: 1:200

COMMESSA	LOTTO	FASE	ENTE	TIPO DOC.	OPERA/DISCIPLINA	PROGR.	REV.
IA5F	01	D	78	W9	NV0200	008	B

Rev.	Descrizione	Redatto	Data	Verificato	Data	Approvato	Data	Autorizzato Data
A	Emissione Definitiva	F. Durastanti	Luglio 2019	C.Toraldo	Luglio 2019	F.GERNONE	Luglio 2019	D.TIBERTI Dicembre 2020
B	Emissione a seguito osservazioni CSLLPP	F. Durastanti	Dicembre 2020	C.Toraldo	Dicembre 2020	F.GERNONE	Dicembre 2020	

ITALFERR S.p.A. Direzione Tecnica UO Infrastrutture Sud Dott. Ing. Dario Tiberti Ordine degli Ingegneri Prov. di Napoli n. 10876

n. Elab.: