SCAVI E BONIFICHE	
STERRO	1.095 mq
BOTTOCO	13.548 m.
RILEVATI	
RILEVATO	3.92 mq
TERRENO VEGETALE	6.72 m.
SOVRASTRUTTURA STRADALE	
CIGLIO	5.59 m.
FACCIOLETTO STRADALE	9.98 m.

SEZIONE N. : 1
QT. PROGETTO : 145.550
DIST. PROG. : 0+000.000
DIST. SUCC. : 10.000

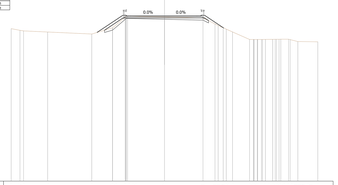

SCALA 1:200



SCAVI E BONIFICHE	
STERRO	0.707 mq
BOTTOCO	7.884 m.
RILEVATI	
RILEVATO	1.61 mq
TERRENO VEGETALE	5.12 m.
SOVRASTRUTTURA STRADALE	
CIGLIO	6.17 m.
FACCIOLETTO STRADALE	7.27 m.

SEZIONE N. : 2
QT. PROGETTO : 145.306
DIST. PROG. : 0+010.000
DIST. PREC. : 10.000
DIST. SUCC. : 10.000

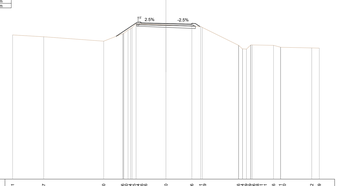

SCALA 1:200



SCAVI E BONIFICHE	
STERRO	0.953 mq
BOTTOCO	7.483 m.
RILEVATI	
RILEVATO	1.61 mq
TERRENO VEGETALE	2.81 m.
SOVRASTRUTTURA STRADALE	
CIGLIO	6.17 m.
FACCIOLETTO STRADALE	7.01 m.

SEZIONE N. : 3
QT. PROGETTO : 144.870
DIST. PROG. : 0+020.000
DIST. PREC. : 10.000
DIST. SUCC. : 10.000

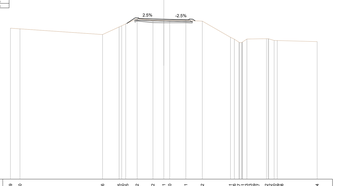

SCALA 1:200



SCAVI E BONIFICHE	
STERRO	0.217 mq
BOTTOCO	8.567 m.
RILEVATI	
RILEVATO	3.24 mq
TERRENO VEGETALE	4.41 m.
SOVRASTRUTTURA STRADALE	
CIGLIO	6.30 m.
FACCIOLETTO STRADALE	7.00 m.

SEZIONE N. : 4
QT. PROGETTO : 144.434
DIST. PROG. : 0+030.000
DIST. PREC. : 10.000
DIST. SUCC. : 10.000

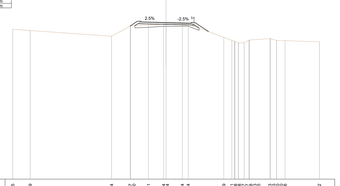

SCALA 1:200



SCAVI E BONIFICHE	
STERRO	2.949 mq
BOTTOCO	8.467 m.
RILEVATI	
RILEVATO	1.74 mq
TERRENO VEGETALE	3.34 m.
SOVRASTRUTTURA STRADALE	
CIGLIO	6.30 m.
FACCIOLETTO STRADALE	7.00 m.

SEZIONE N. : 5
QT. PROGETTO : 143.998
DIST. PROG. : 0+040.000
DIST. PREC. : 10.000
DIST. SUCC. : 10.000

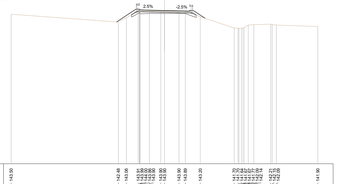

SCALA 1:200

SCAVI E BONIFICHE	
STERRO	1.358 mq
BOTTOCO	9.950 m.
RILEVATI	
RILEVATO	1.61 mq
TERRENO VEGETALE	4.42 m.
SOVRASTRUTTURA STRADALE	
CIGLIO	6.00 m.
FACCIOLETTO STRADALE	7.01 m.

SEZIONE N. : 6
QT. PROGETTO : 143.962
DIST. PROG. : 0+050.000
DIST. PREC. : 10.000
DIST. SUCC. : 10.000

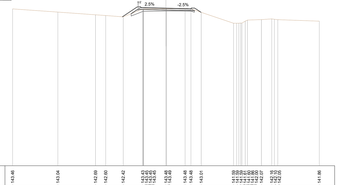

SCALA 1:200

SCAVI E BONIFICHE	
STERRO	1.555 mq
BOTTOCO	3.973 m.
RILEVATI	
RILEVATO	0.08 mq
TERRENO VEGETALE	2.88 m.
SOVRASTRUTTURA STRADALE	
CIGLIO	6.30 m.
FACCIOLETTO STRADALE	7.01 m.

SEZIONE N. : 7
QT. PROGETTO : 143.126
DIST. PROG. : 0+060.000
DIST. PREC. : 10.000
DIST. SUCC. : 10.000

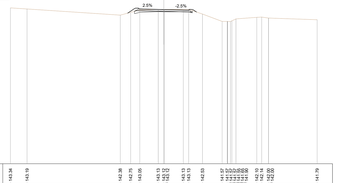

SCALA 1:200



SCAVI E BONIFICHE	
STERRO	1.562 mq
BOTTOCO	3.972 m.
RILEVATI	
RILEVATO	0.24 mq
TERRENO VEGETALE	2.54 m.
SOVRASTRUTTURA STRADALE	
CIGLIO	6.30 m.
FACCIOLETTO STRADALE	7.01 m.

SEZIONE N. : 8
QT. PROGETTO : 142.704
DIST. PROG. : 0+070.000
DIST. PREC. : 10.000
DIST. SUCC. : 10.000

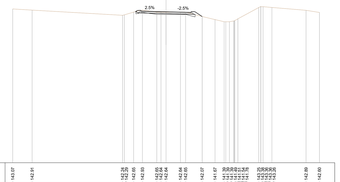

SCALA 1:200

SCAVI E BONIFICHE	
STERRO	1.398 mq
BOTTOCO	4.926 m.
RILEVATI	
RILEVATO	1.08 mq
TERRENO VEGETALE	2.88 m.
SOVRASTRUTTURA STRADALE	
CIGLIO	6.31 m.
FACCIOLETTO STRADALE	7.01 m.

SEZIONE N. : 9
QT. PROGETTO : 142.330
DIST. PROG. : 0+080.000
DIST. PREC. : 10.000
DIST. SUCC. : 10.000

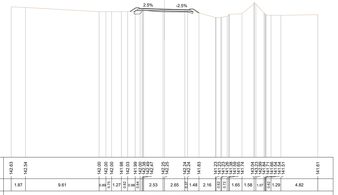

SCALA 1:200

SCAVI E BONIFICHE	
STERRO	1.432 mq
BOTTOCO	6.614 m.
RILEVATI	
RILEVATO	1.22 mq
TERRENO VEGETALE	3.41 m.
SOVRASTRUTTURA STRADALE	
CIGLIO	6.31 m.
FACCIOLETTO STRADALE	7.01 m.

SEZIONE N. : 10
QT. PROGETTO : 141.996
DIST. PROG. : 0+090.000
DIST. PREC. : 10.000
DIST. SUCC. : 10.000

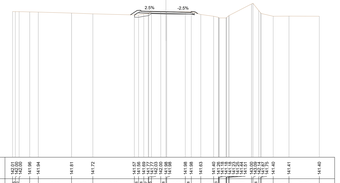

SCALA 1:200

SCAVI E BONIFICHE	
STERRO	2.505 mq
BOTTOCO	6.675 m.
RILEVATI	
RILEVATO	0.44 mq
TERRENO VEGETALE	3.41 m.
SOVRASTRUTTURA STRADALE	
CIGLIO	6.74 m.
FACCIOLETTO STRADALE	7.06 m.
DRENAGGIO PIATTAFORMA	
CUNETTA	0.07 mq
CUNETTA	0.55 mq

SEZIONE N. : 11
QT. PROGETTO : 141.665
DIST. PROG. : 0+100.000
DIST. PREC. : 10.000
DIST. SUCC. : 10.000

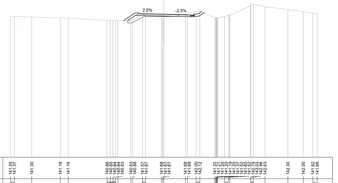

SCALA 1:200

SCAVI E BONIFICHE	
STERRO	8.762 mq
RILEVATI	
TERRENO VEGETALE	1.58 m.
SOVRASTRUTTURA STRADALE	
CIGLIO	20.18 m.
FACCIOLETTO STRADALE	20.68 m.

SEZIONE N. : 12
QT. PROGETTO : 141.334
DIST. PROG. : 0+110.000
DIST. PREC. : 10.000
DIST. SUCC. : 8.253

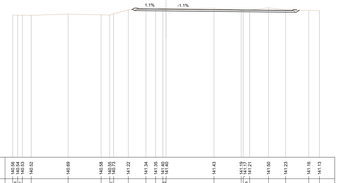

SCALA 1:200



SCAVI E BONIFICHE	
STERRO	1.767 mq
BOTTOCO	5.860 m.
RILEVATI	
RILEVATO	0.61 mq
TERRENO VEGETALE	4.04 m.
SOVRASTRUTTURA STRADALE	
FACCIOLETTO STRADALE	6.39 m.
DRENAGGIO PIATTAFORMA	
CUNETTA	0.07 mq
CUNETTA	0.55 mq

SEZIONE N. : 13
QT. PROGETTO : 141.125
DIST. PROG. : 0+118.253
DIST. PREC. : 8.253
DIST. SUCC. : 3.414



SCALA 1:200



SCAVI E BONIFICHE	
STERRO	2.588 mq
BOTTOCO	4.950 m.
RILEVATI	
RILEVATO	0.45 mq
TERRENO VEGETALE	5.04 m.
SOVRASTRUTTURA STRADALE	
FACCIOLETTO STRADALE	6.39 m.
DRENAGGIO PIATTAFORMA	
CUNETTA	0.07 mq
CUNETTA	0.55 mq

SEZIONE N. : 14
QT. PROGETTO : 141.084
DIST. PROG. : 0+121.667
DIST. PREC. : 3.414

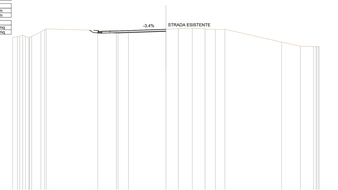

SCALA 1:200



COMMITTENTE:

RFI RETE FERROVIARIA ITALIANA
GRUPPO FERROVIE DELLO STATO ITALIANE

PROGETTAZIONE:

ITALFERR GRUPPO FERROVIE DELLO STATO ITALIANE

DIREZIONE TECNICA

U.O. INFRASTRUTTURE SUD

PROGETTO DEFINITIVO

Nuova linea Ferrandina - Matera La Martella per il collegamento di Matera con la rete ferroviaria nazionale

NUOVA LINEA FERRANDINA - MATERA LA MARTELLA

TRACCIATI

NV07 - Viabilità di accesso al P.M. San Giuliano

Sezioni trasversali

SCALA: 1:200

COMMESSA	LOTTO	FASE	ENTE	TIPO DOC.	OPERA/DISCIPLINA	PROGR.	REV.
IA5F	01	D	78	W9	NV0700	001	B

Rev.	Descrizione	Redatto	Data	Verificato	Data	Approvato	Data	Autorizzato Data
A	Emissione	F. Giustarini	Luglio 2019	C. Tosato	Luglio 2019	F.GERKONE	Luglio 2019	D.TABARONI Dicembre 2020
B	Emissione a seguito osservazioni CSLLPP	F. Giustarini	Dicembre 2020	C. Tosato	Dicembre 2020	F.GERKONE	Dicembre 2020	

n. Elab.: