

SEZIONE N. : \*\*  
 QT. PROGETTO : 485.669  
 DIST.PROG. : 9+897.245  
 DIST.PREC. : 19.636  
 DIST.SUCC. : 19.626

SEZIONE N. : \*\*  
 QT. PROGETTO : 485.676  
 DIST.PROG. : 9+900.000  
 DIST.PREC. : 20.000  
 DIST.SUCC. : 20.000

SCALA 1:200

Q. PROG. STRATO SUP.

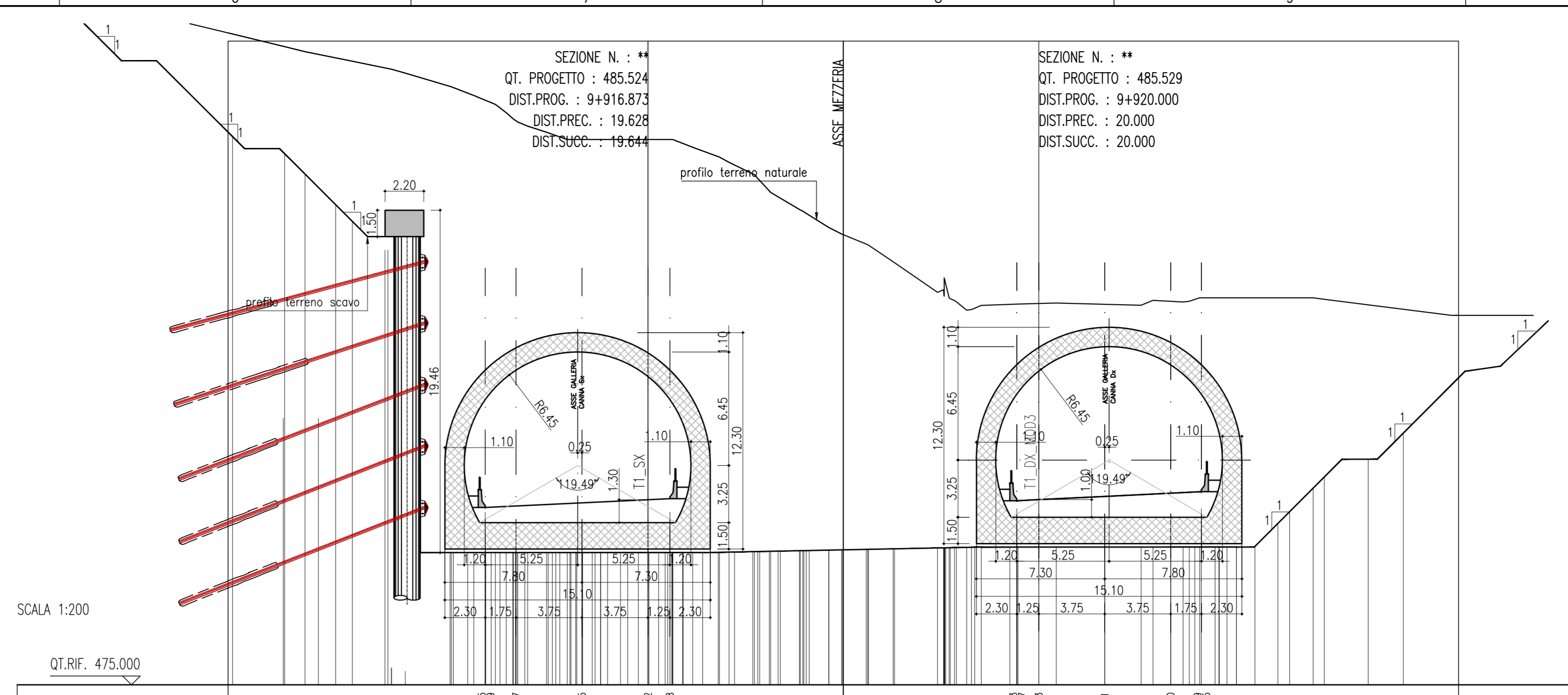
Q. PROG. STR. SUP. TER. VEG.

QUOTE TERRENO-NATURALE

DISTANZE PARZIALI STRATO SUP.

DISTANZE PROG STRATO SUP.

DISTANZE TERRENO



SEZIONE N. : \*\*  
 QT. PROGETTO : 485.524  
 DIST.PROG. : 9+916.873  
 DIST.PREC. : 19.628  
 DIST.SUCC. : 19.644

SEZIONE N. : \*\*  
 QT. PROGETTO : 485.529  
 DIST.PROG. : 9+920.000  
 DIST.PREC. : 20.000  
 DIST.SUCC. : 20.000

SCALA 1:200

Q. PROG. STRATO SUP.

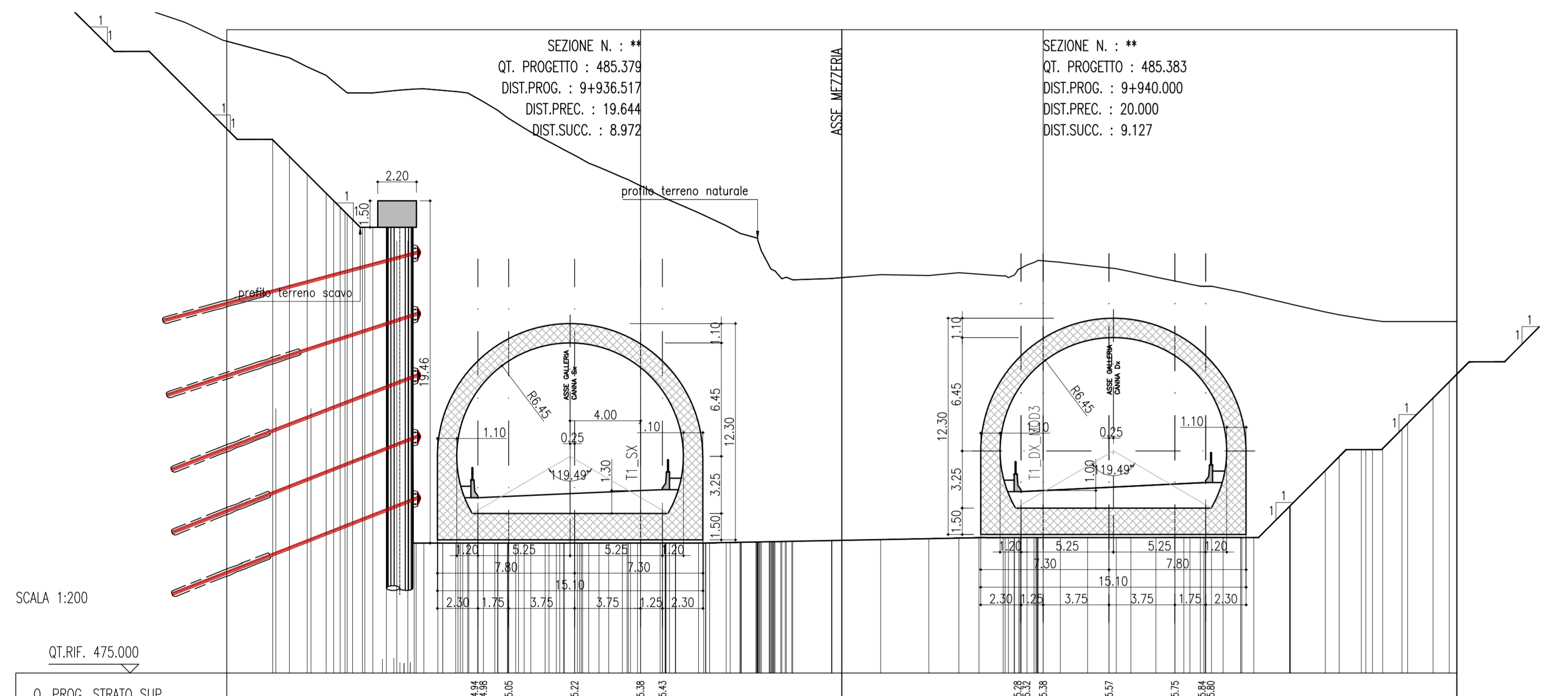
Q. PROG. STR. SUP. TER. VEG.

QUOTE TERRENO-NATURALE

DISTANZE PARZIALI STRATO SUP.

DISTANZE PROG STRATO SUP.

DISTANZE TERRENO



SEZIONE N. : \*\*  
 QT. PROGETTO : 485.379  
 DIST.PROG. : 9+936.517  
 DIST.PREC. : 19.644  
 DIST.SUCC. : 8.972

SEZIONE N. : \*\*  
 QT. PROGETTO : 485.383  
 DIST.PROG. : 9+940.000  
 DIST.PREC. : 20.000  
 DIST.SUCC. : 9.127

SCALA 1:200

Q. PROG. STRATO SUP.

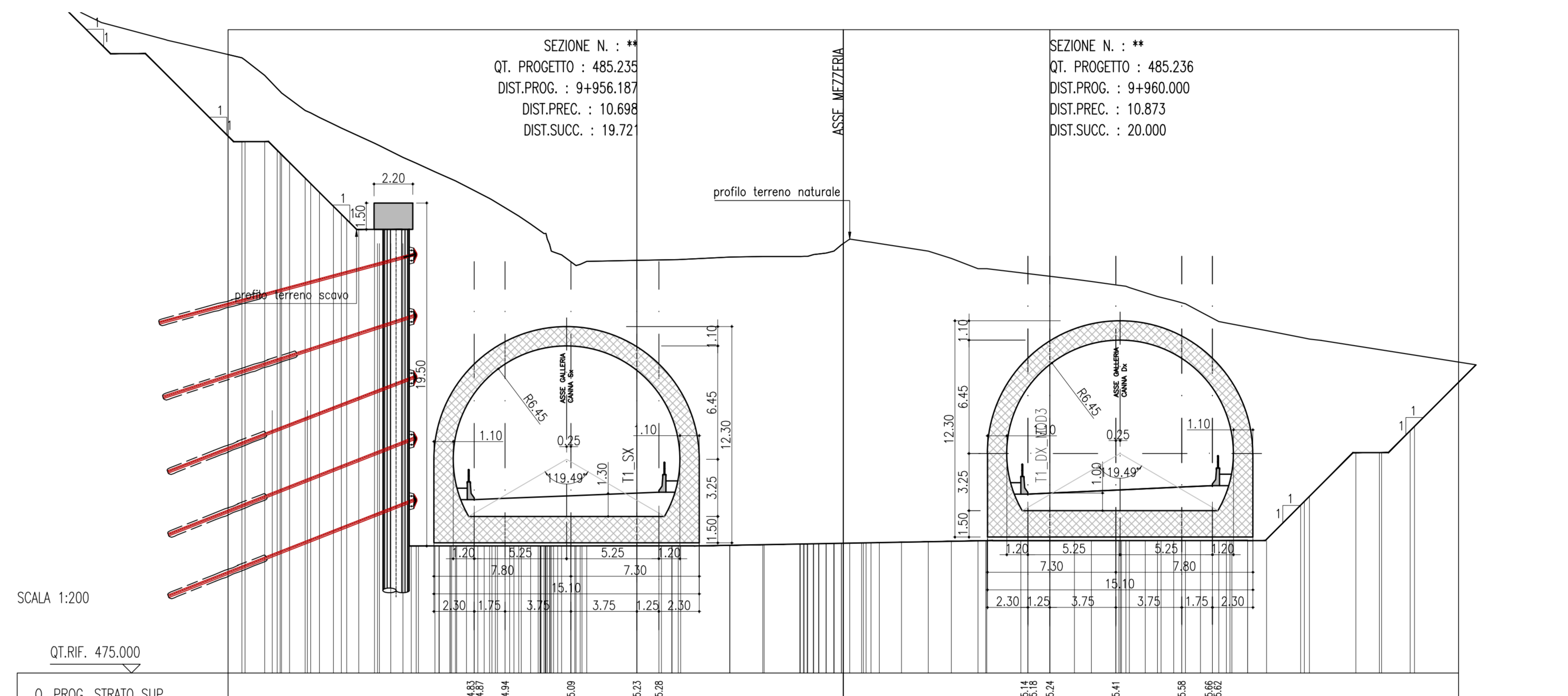
Q. PROG. STR. SUP. TER. VEG.

QUOTE TERRENO-NATURALE

DISTANZE PARZIALI STRATO SUP.

DISTANZE PROG STRATO SUP.

DISTANZE TERRENO



SEZIONE N. : \*\*  
 QT. PROGETTO : 485.235  
 DIST.PROG. : 9+956.187  
 DIST.PREC. : 10.873  
 DIST.SUCC. : 19.72

SEZIONE N. : \*\*  
 QT. PROGETTO : 485.236  
 DIST.PROG. : 9+960.000  
 DIST.PREC. : 10.873  
 DIST.SUCC. : 20.000

SCALA 1:200

Q. PROG. STRATO SUP.

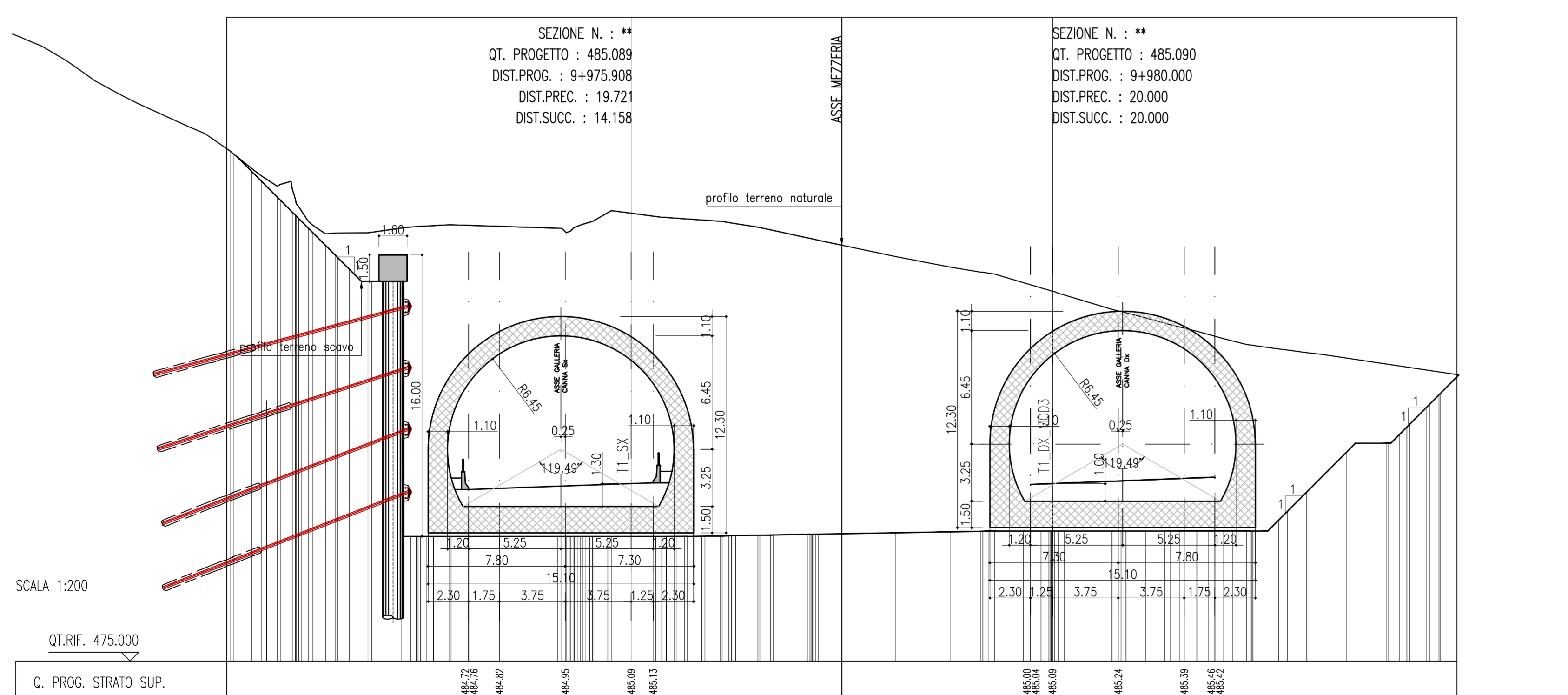
Q. PROG. STR. SUP. TER. VEG.

QUOTE TERRENO-NATURALE

DISTANZE PARZIALI STRATO SUP.

DISTANZE PROG STRATO SUP.

DISTANZE TERRENO



SEZIONE N. : \*\*  
 QT. PROGETTO : 485.089  
 DIST.PROG. : 9+975.908  
 DIST.PREC. : 19.721  
 DIST.SUCC. : 14.158

SEZIONE N. : \*\*  
 QT. PROGETTO : 485.090  
 DIST.PROG. : 9+980.000  
 DIST.PREC. : 20.000  
 DIST.SUCC. : 20.000

SCALA 1:200

Q. PROG. STRATO SUP.

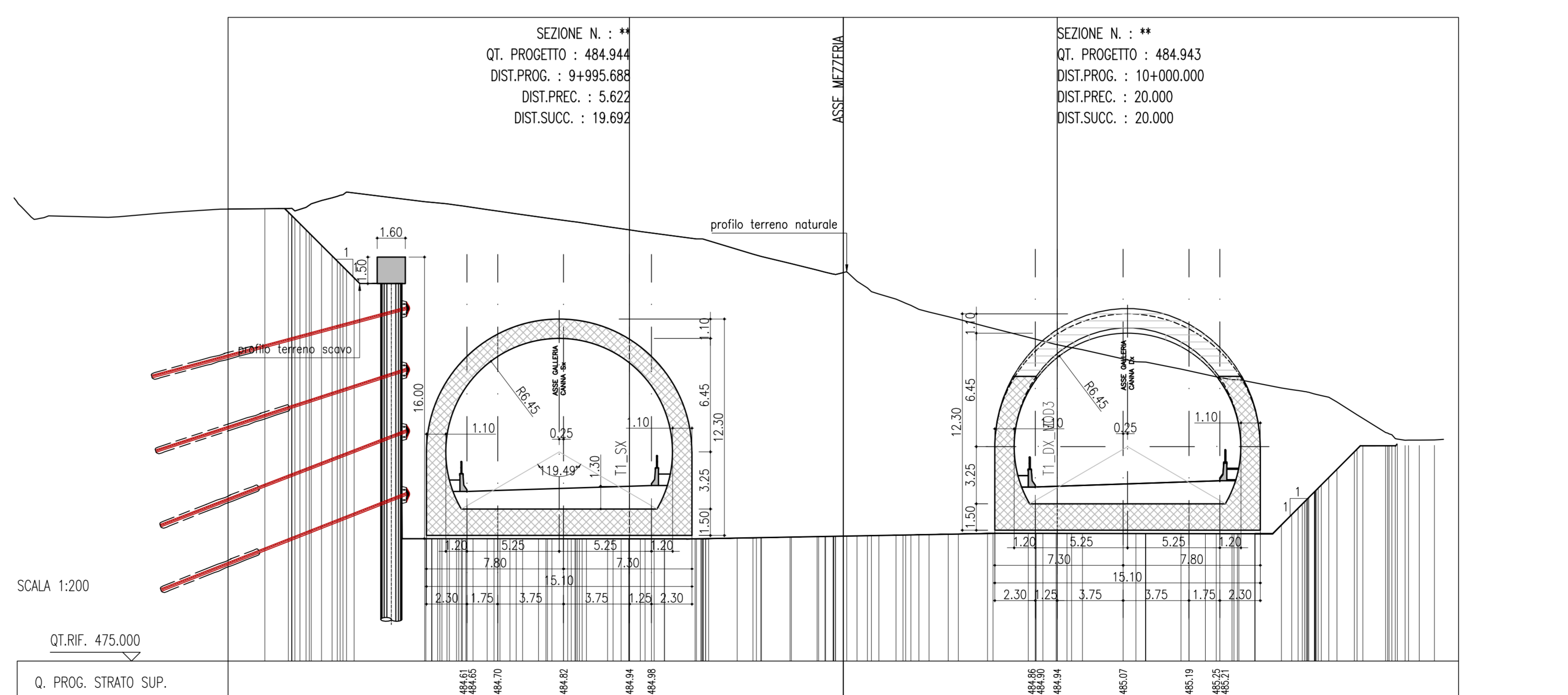
Q. PROG. STR. SUP. TER. VEG.

QUOTE TERRENO-NATURALE

DISTANZE PARZIALI STRATO SUP.

DISTANZE PROG STRATO SUP.

DISTANZE TERRENO



SEZIONE N. : \*\*  
 QT. PROGETTO : 484.944  
 DIST.PROG. : 9+995.688  
 DIST.PREC. : 5.622  
 DIST.SUCC. : 19.692

SEZIONE N. : \*\*  
 QT. PROGETTO : 484.943  
 DIST.PROG. : 10+000.000  
 DIST.PREC. : 20.000  
 DIST.SUCC. : 20.000

SCALA 1:200

Q. PROG. STRATO SUP.

Q. PROG. STR. SUP. TER. VEG.

QUOTE TERRENO-NATURALE

DISTANZE PARZIALI STRATO SUP.

DISTANZE PROG STRATO SUP.

DISTANZE TERRENO

**ANAS S.p.A.**  
 DIREZIONE CENTRALE PROGRAMMAZIONE PROIEZIONE

PA 12/09  
 CORRIDOIO PLURIMODALE TIRRENICO - NORD EUROPA  
 ITINERARIO AGRIGENTO - CALTANISSETTA - A19  
 S.S. N° 640 "DI PORTO EMPEDOCLE"  
 AMMODERNAMENTO E ADEGUAMENTO ALLA CAT. B DEL D.M. 5.11.2001  
 Dal km 44+000 allo svincolo con l'A19

**PROGETTO ESECUTIVO**

Contrattante Generale: **Empedocle**

GALLERIE ARTIFICIALI  
 GALLERIA FAVARELLA  
 SEZIONI TRASVERSALI SCAVI DA PROG 9+900 A PROG 10+000

Codice Unico Progetto (CUP) : F91B0900070001  
 Codice Elaborato: PA12\_09 - E 1 0 9 | G A 2 0 2 | G A 0 2 9 | W 9 | 0 2 4 | C

Responsabile del procedimento: Ing. MAURIZIO ARAMINI

Il progettista: **ALFA LUCIA S.p.A.**  
 Il Consulente Specialista: **ING. ALFONSO MARINO**  
 Il Geologo: **ING. GIUSEPPE DI GIACOMO**  
 Il Coordinatore per la sicurezza in fase di progetto: **ING. ROBERTO TAVOLARI**  
 Il Direttore dei lavori: **ING. PEPPINO MARINO**