SCAVI E BONIFICHE	
STERRO	2.674 mq
SCOTICO	11.684 m
RILEVATI	
RILEVATO	0.84 mq
TERRENO VEGETALE	0.94 m
SOVRASTRUTTURA STRADALE	
USURA	11.16 m
PACCHETTO STRADALE	11.31 m

SEZIONE N. : 1
QT. PROGETTO : 169.111
DIST. PROG. : 0+000.000
DIST. SUCC. : 10.000

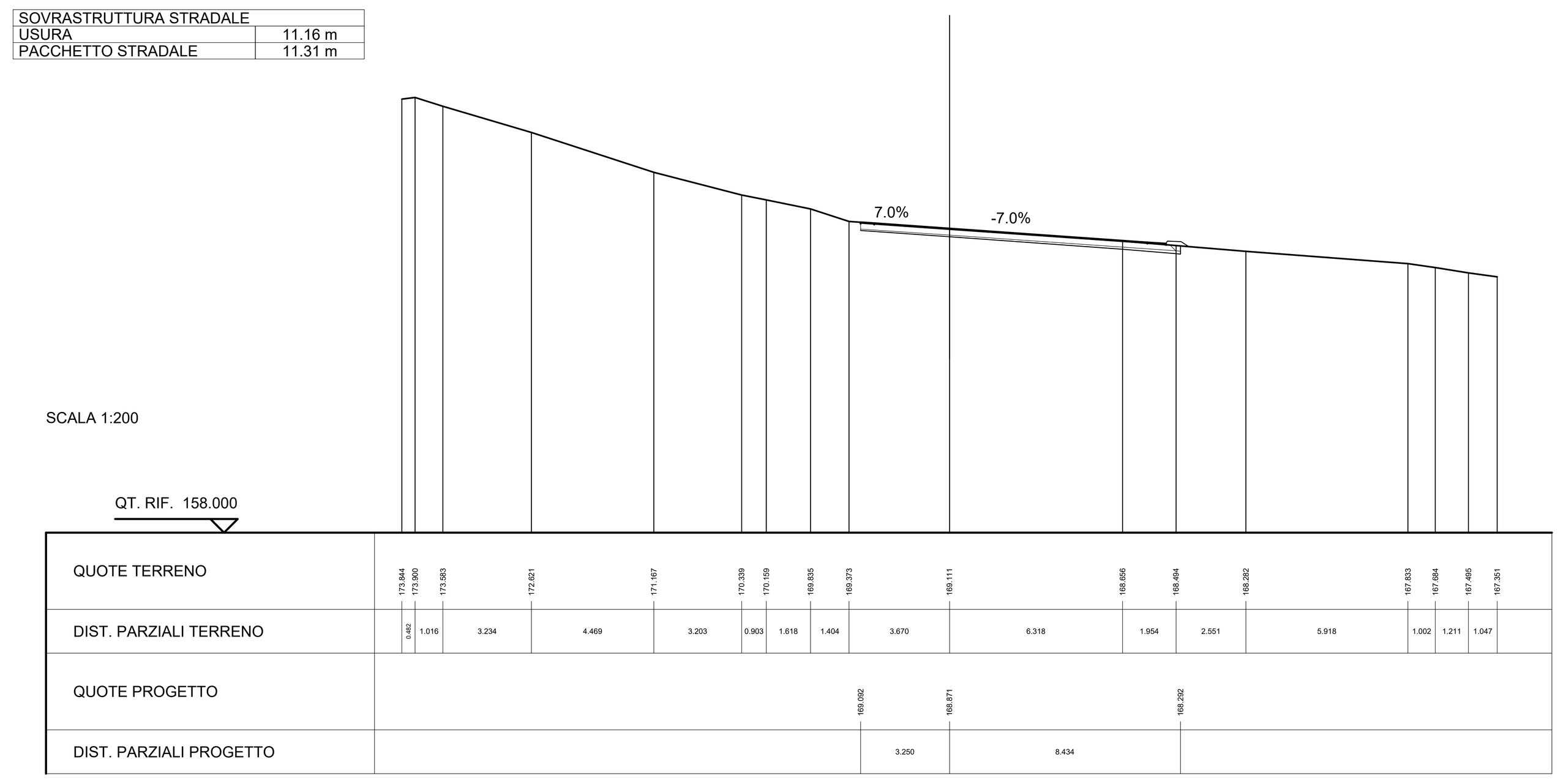

SCAVI E BONIFICHE	
STERRO	1.152 mq
SCOTICO	7.284 m
RILEVATI	
RILEVATO	1.07 mq
TERRENO VEGETALE	1.60 m
SOVRASTRUTTURA STRADALE	
USURA	6.60 m
PACCHETTO STRADALE	6.75 m

SEZIONE N. : 2
QT. PROGETTO : 169.053
DIST. PROG. : 0+010.000
DIST. PREC. : 10.000
DIST. SUCC. : 10.000

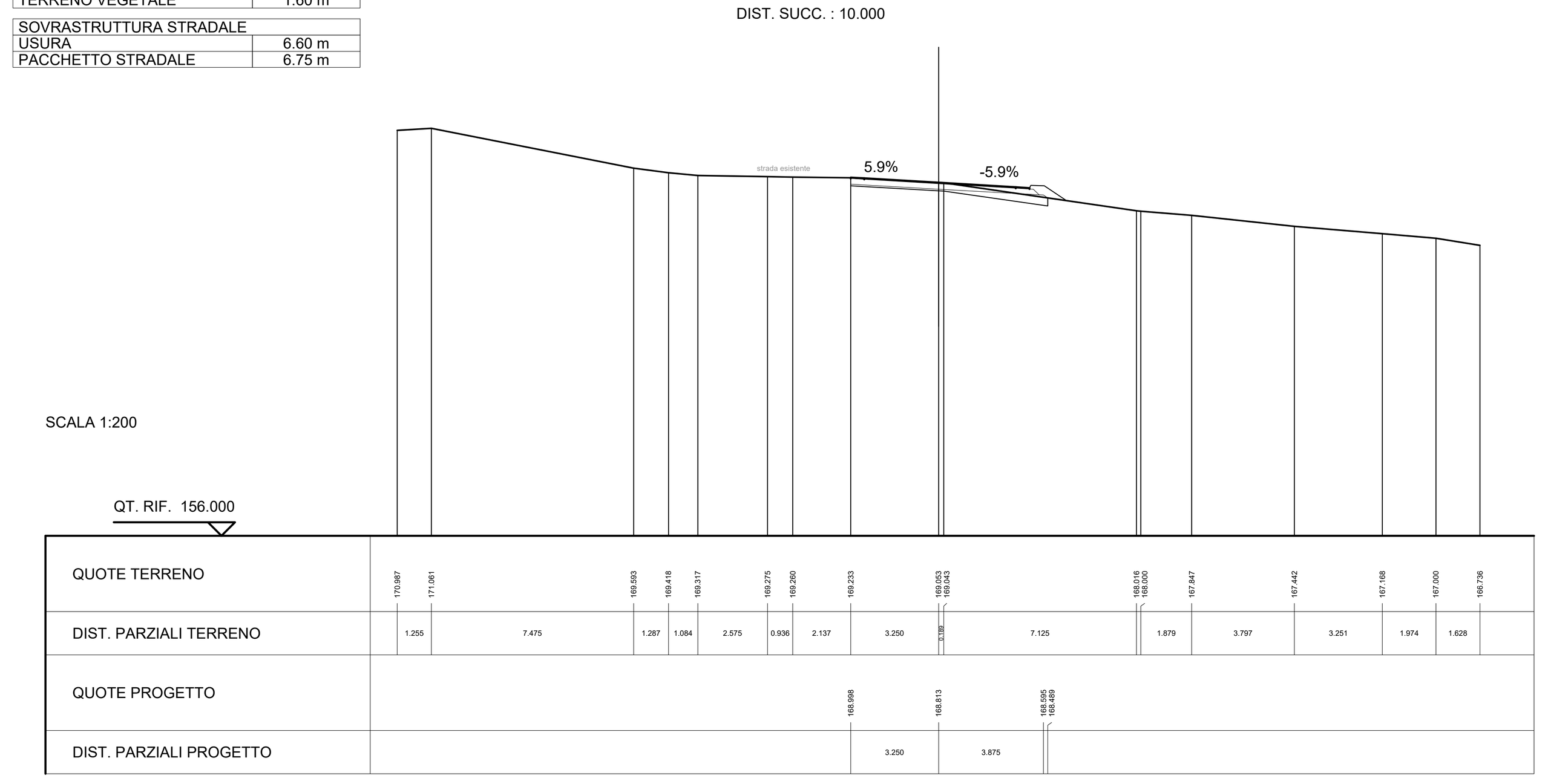

SCAVI E BONIFICHE	
STERRO	0.837 mq
SCOTICO	8.721 m
GRADONATURA	1.450 mq
RILEVATI	
RILEVATO	3.75 mq
TERRENO VEGETALE	3.37 m
SOVRASTRUTTURA STRADALE	
USURA	6.50 m
PACCHETTO STRADALE	6.65 m

SEZIONE N. : 3
QT. PROGETTO : 169.480
DIST. PROG. : 0+020.000
DIST. PREC. : 10.000
DIST. SUCC. : 10.000

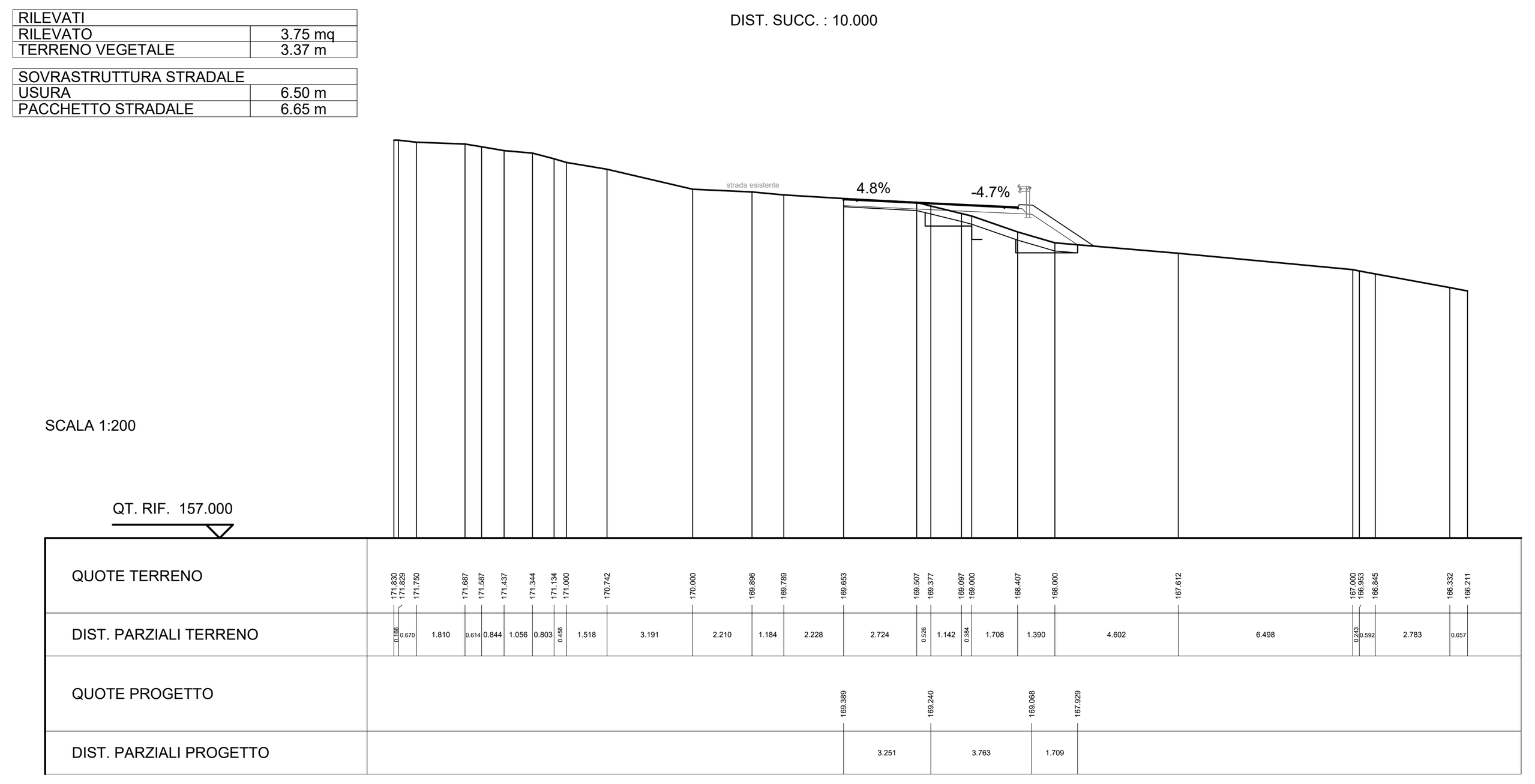

SCAVI E BONIFICHE	
STERRO	0.574 mq
SCOTICO	9.464 m
GRADONATURA	1.721 mq
RILEVATI	
RILEVATO	6.51 mq
TERRENO VEGETALE	4.28 m
SOVRASTRUTTURA STRADALE	
USURA	6.50 m
PACCHETTO STRADALE	6.65 m

SEZIONE N. : 4
QT. PROGETTO : 169.751
DIST. PROG. : 0+030.000
DIST. PREC. : 10.000
DIST. SUCC. : 10.000

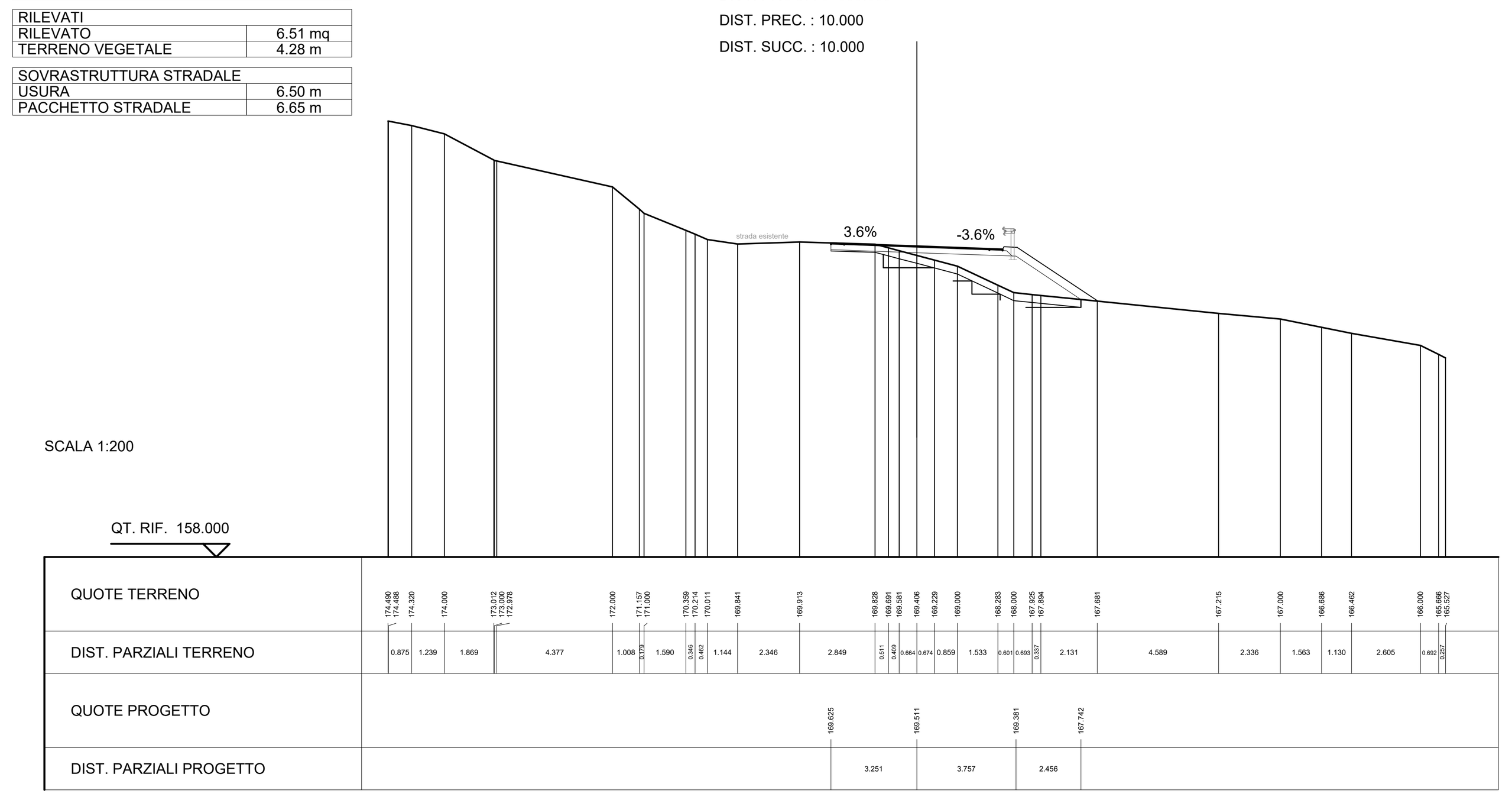

SCAVI E BONIFICHE	
STERRO	1.060 mq
SCOTICO	6.042 m
GRADONATURA	1.492 mq
RILEVATI	
RILEVATO	5.61 mq
TERRENO VEGETALE	4.13 m
SOVRASTRUTTURA STRADALE	
USURA	6.50 m
PACCHETTO STRADALE	6.65 m

SEZIONE N. : 5
QT. PROGETTO : 169.425
DIST. PROG. : 0+040.000
DIST. PREC. : 10.000
DIST. SUCC. : 10.000

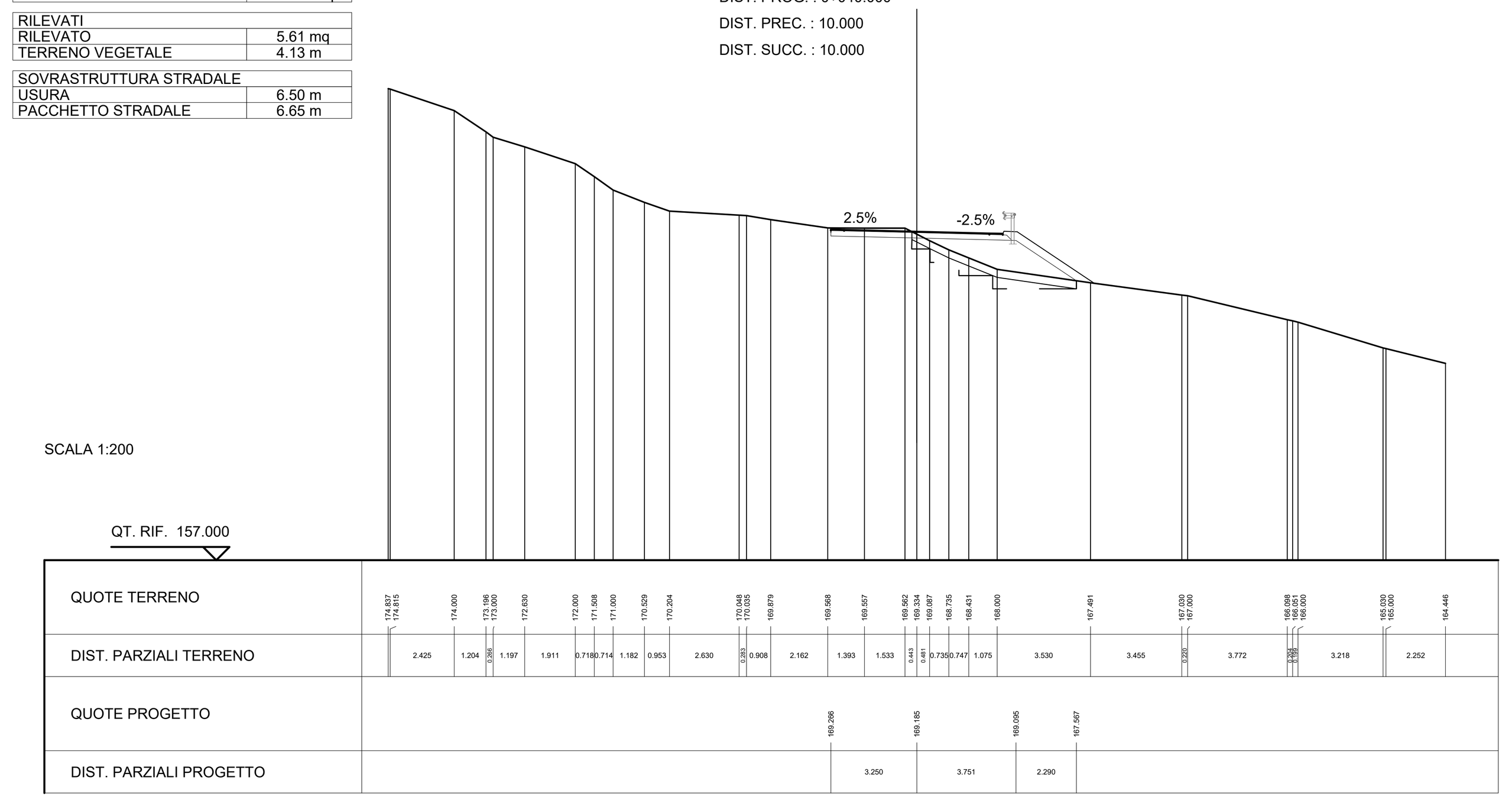

SCAVI E BONIFICHE	
STERRO	4.082 mq
SCOTICO	5.492 m
FOSSO	1.161 mq
GRADONATURA	1.424 mq
RILEVATI	
RILEVATO	4.14 mq
TERRENO VEGETALE	5.89 m
SOVRASTRUTTURA STRADALE	
USURA	6.50 m
PACCHETTO STRADALE	6.65 m
DRENAGGIO PIATTAFORMA	
MAGRONE	0.07 mq
CUNETTA	0.05 mq

SEZIONE N. : 6
QT. PROGETTO : 168.728
DIST. PROG. : 0+050.000
DIST. PREC. : 10.000
DIST. SUCC. : 10.000

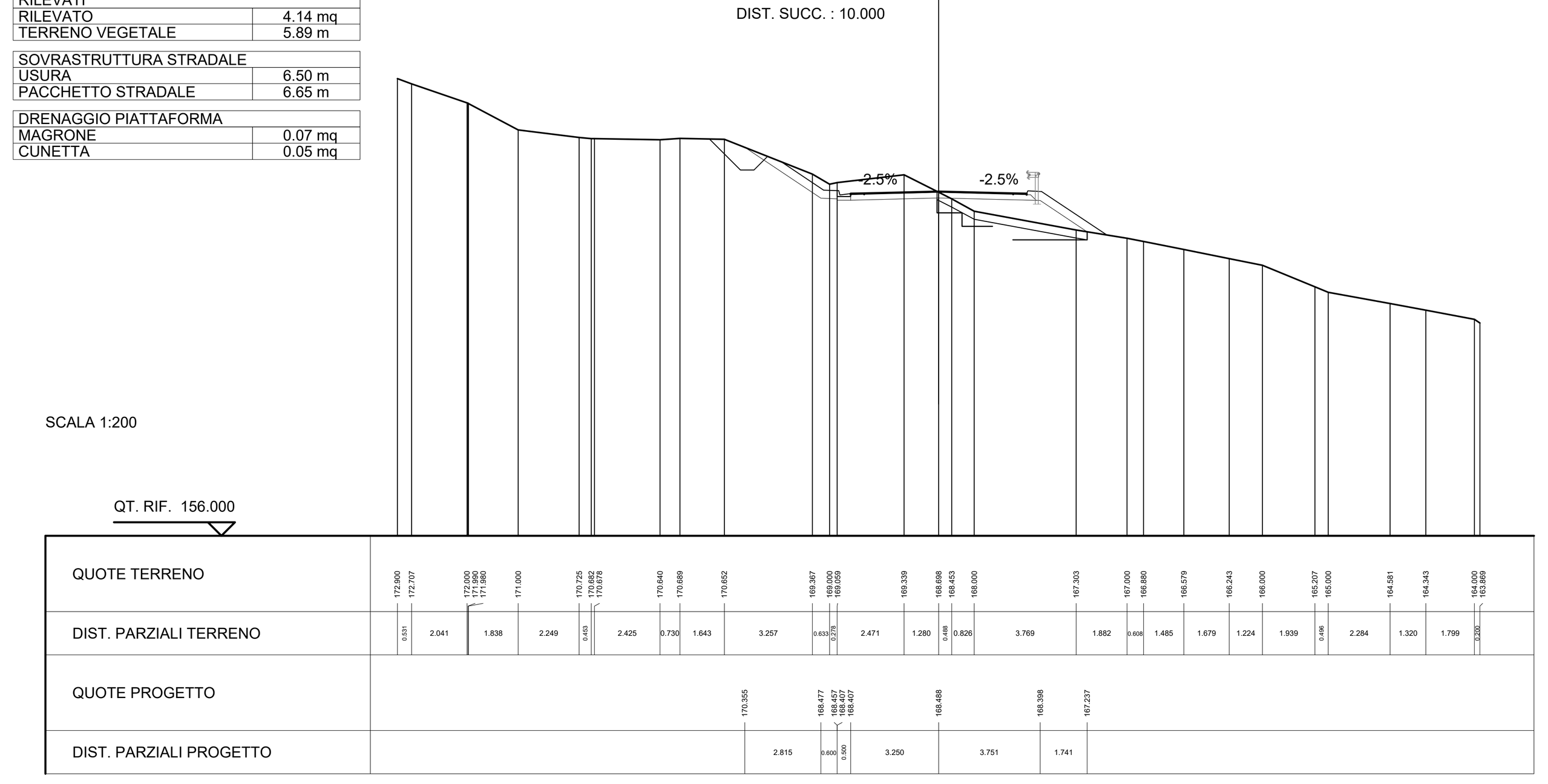

SCAVI E BONIFICHE	
STERRO	4.034 mq
SCOTICO	5.288 m
FOSSO	1.556 mq
GRADONATURA	1.874 mq
RILEVATI	
RILEVATO	2.83 mq
TERRENO VEGETALE	4.57 m
SOVRASTRUTTURA STRADALE	
USURA	6.50 m
PACCHETTO STRADALE	6.65 m
DRENAGGIO PIATTAFORMA	
MAGRONE	0.07 mq
CUNETTA	0.05 mq

SEZIONE N. : 7
QT. PROGETTO : 168.028
DIST. PROG. : 0+060.000
DIST. PREC. : 10.000
DIST. SUCC. : 10.000

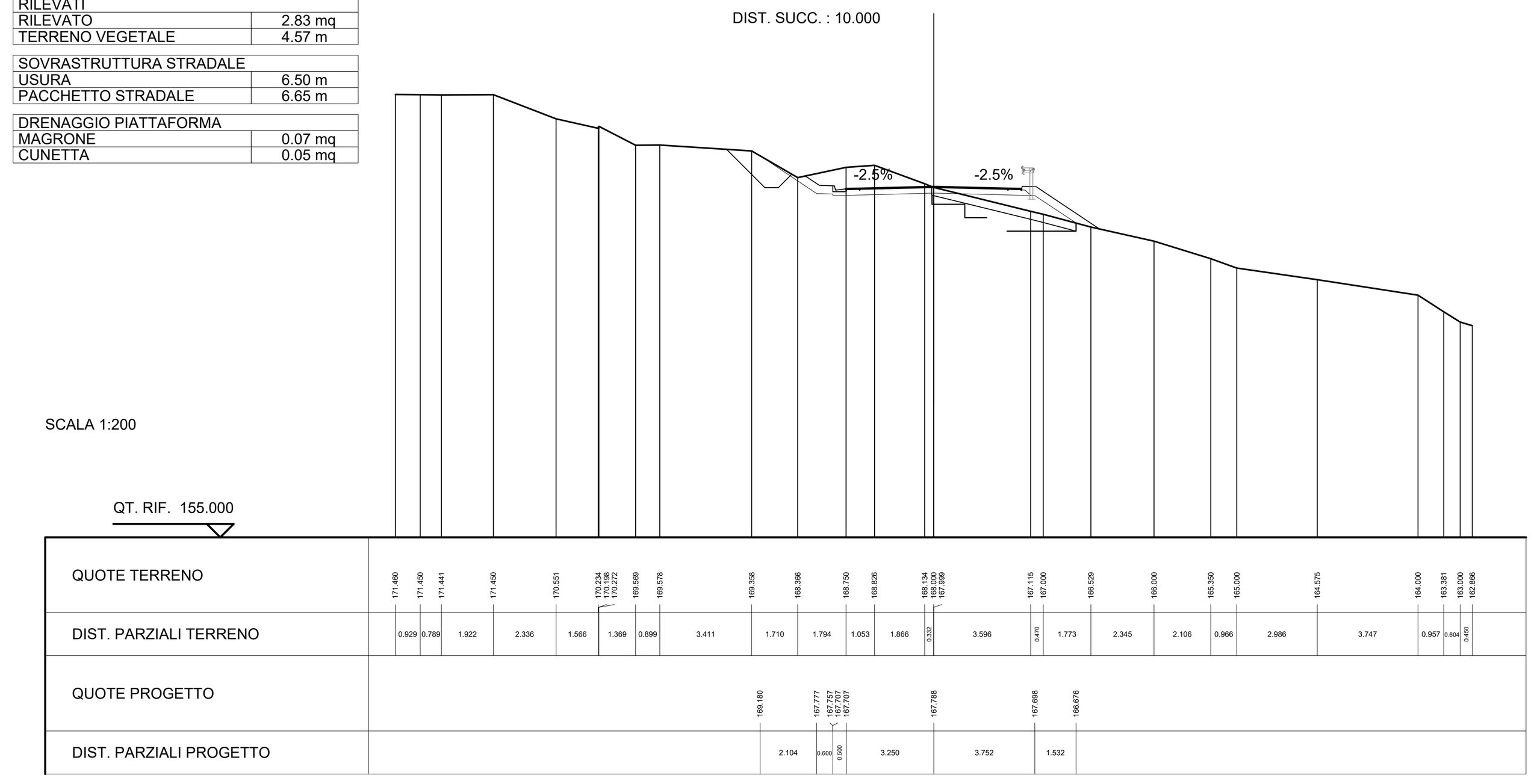

SCAVI E BONIFICHE	
STERRO	3.327 mq
SCOTICO	4.815 m
FOSSO	0.517 mq
GRADONATURA	1.621 mq
RILEVATI	
RILEVATO	2.18 mq
TERRENO VEGETALE	4.11 m
SOVRASTRUTTURA STRADALE	
USURA	6.50 m
PACCHETTO STRADALE	6.65 m
DRENAGGIO PIATTAFORMA	
MAGRONE	0.07 mq
CUNETTA	0.05 mq

SEZIONE N. : 8
QT. PROGETTO : 167.202
DIST. PROG. : 0+070.000
DIST. PREC. : 10.000
DIST. SUCC. : 10.000

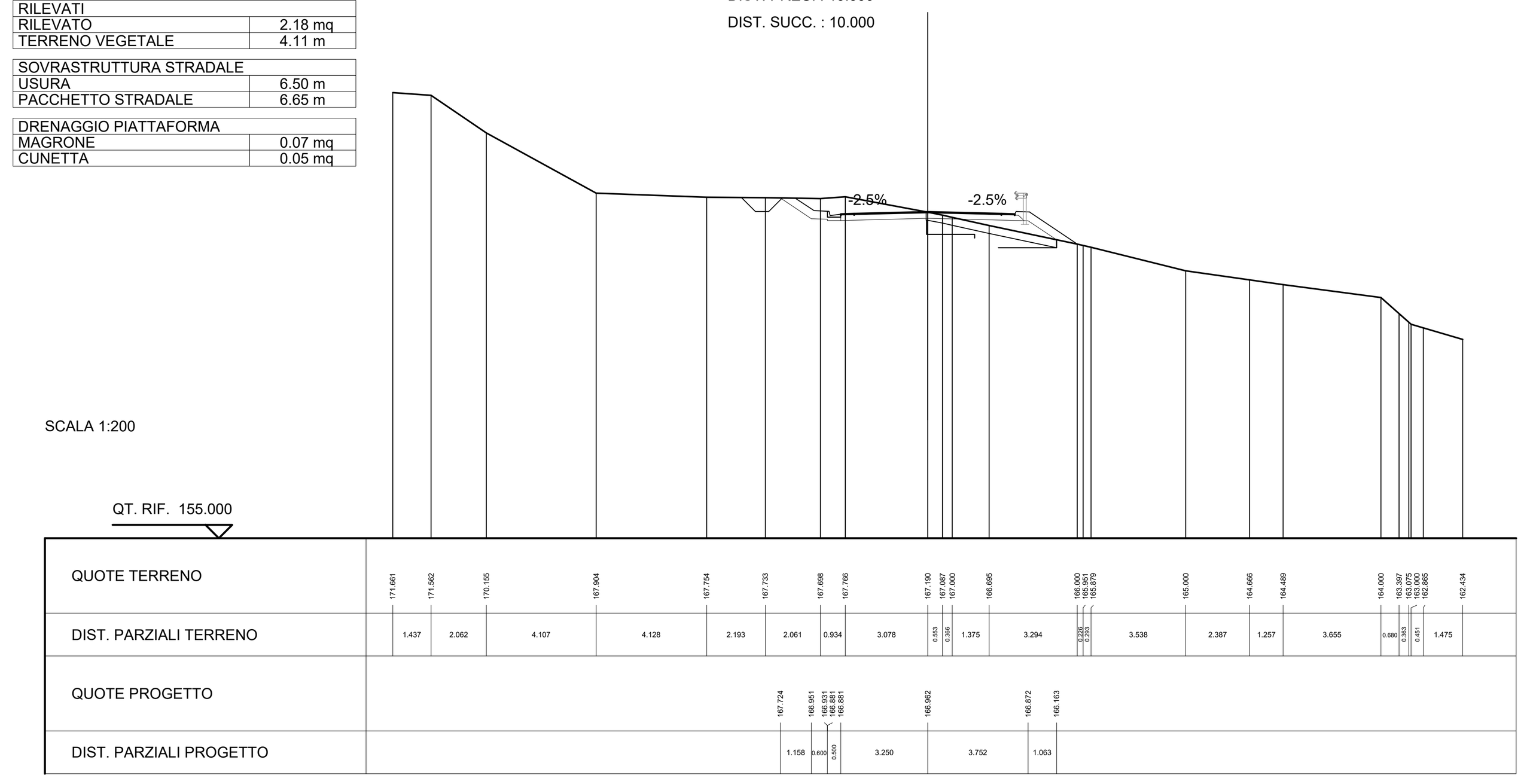

SCAVI E BONIFICHE	
STERRO	4.952 mq
SCOTICO	3.257 m
FOSSO	0.508 mq
RILEVATI	
RILEVATO	21.66 mq
TERRENO VEGETALE	2.11 m
SOVRASTRUTTURA STRADALE	
USURA	6.50 m
PACCHETTO STRADALE	6.50 m
DRENAGGIO PIATTAFORMA	
MAGRONE	0.07 mq
CUNETTA	0.05 mq

SEZIONE N. : 9
QT. PROGETTO : 166.066
DIST. PROG. : 0+080.000
DIST. PREC. : 10.000
DIST. SUCC. : 10.000

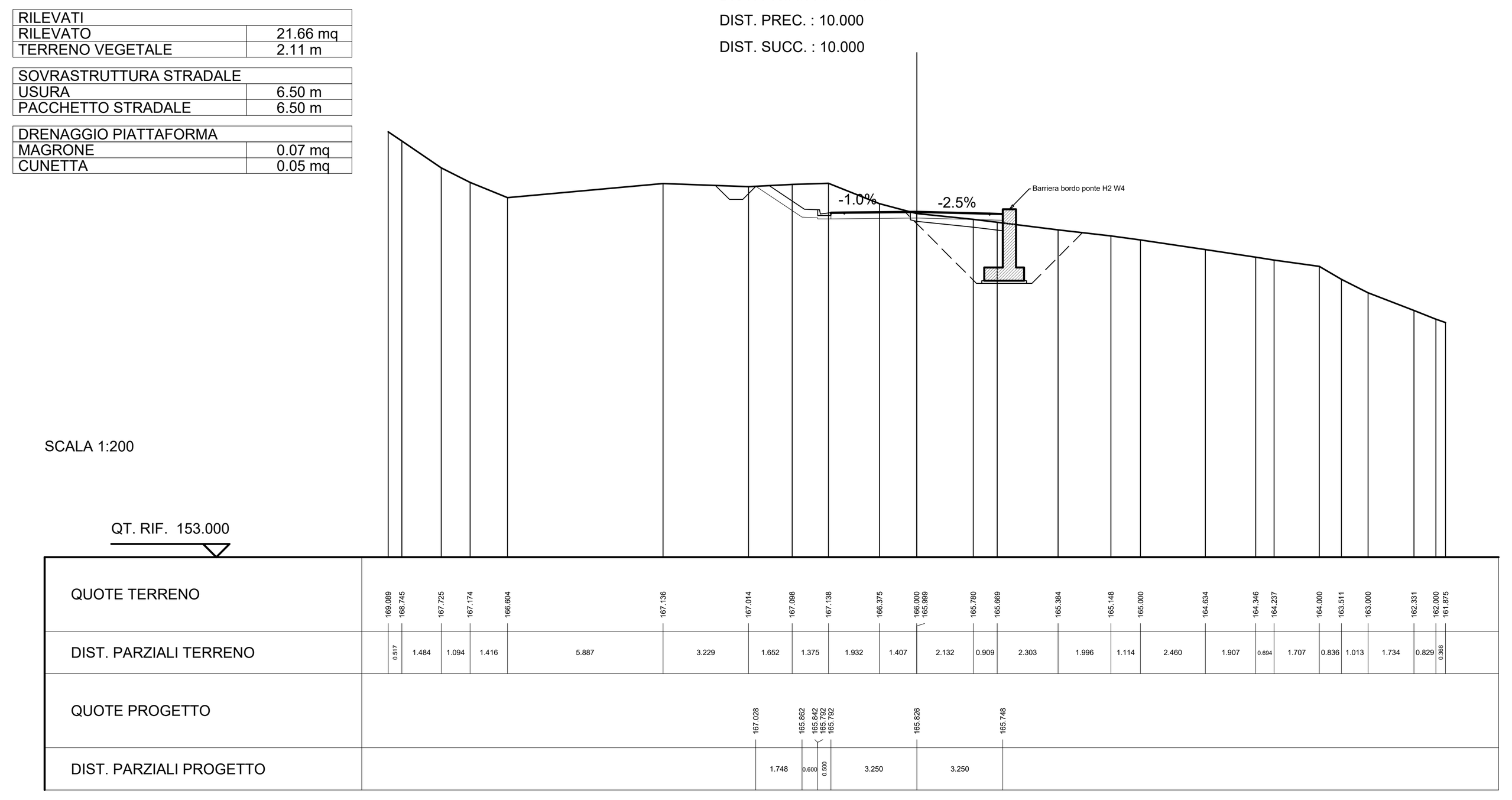

SCAVI E BONIFICHE	
STERRO	11.301 mq
FOSSO	0.455 mq
RILEVATI	
RILEVATO	22.92 m
TERRENO VEGETALE	2.72 m
SOVRASTRUTTURA STRADALE	
USURA	6.50 m
PACCHETTO STRADALE	6.50 m
DRENAGGIO PIATTAFORMA	
MAGRONE	0.07 mq
CUNETTA	0.05 mq

SEZIONE N. : 10
QT. PROGETTO : 164.634
DIST. PROG. : 0+090.000
DIST. PREC. : 10.000
DIST. SUCC. : 10.000

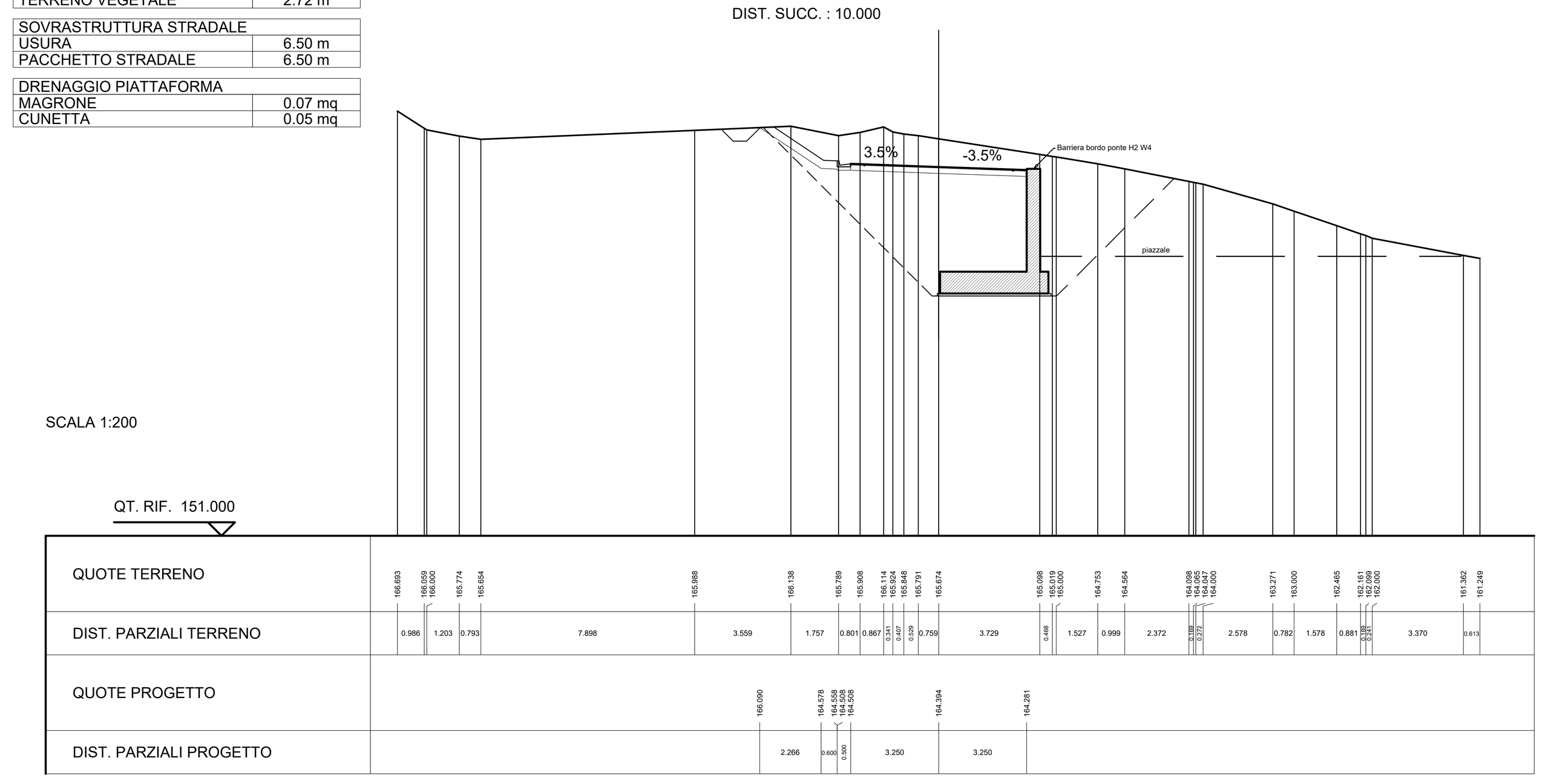

SCAVI E BONIFICHE	
STERRO	22.038 mq
FOSSO	0.440 mq
RILEVATI	
RILEVATO	9.58 m
TERRENO VEGETALE	5.60 m
SOVRASTRUTTURA STRADALE	
USURA	6.50 m
PACCHETTO STRADALE	6.50 m
DRENAGGIO PIATTAFORMA	
MAGRONE	0.07 mq
CUNETTA	0.05 mq

SEZIONE N. : 11
QT. PROGETTO : 163.134
DIST. PROG. : 0+100.000
DIST. PREC. : 10.000
DIST. SUCC. : 10.000

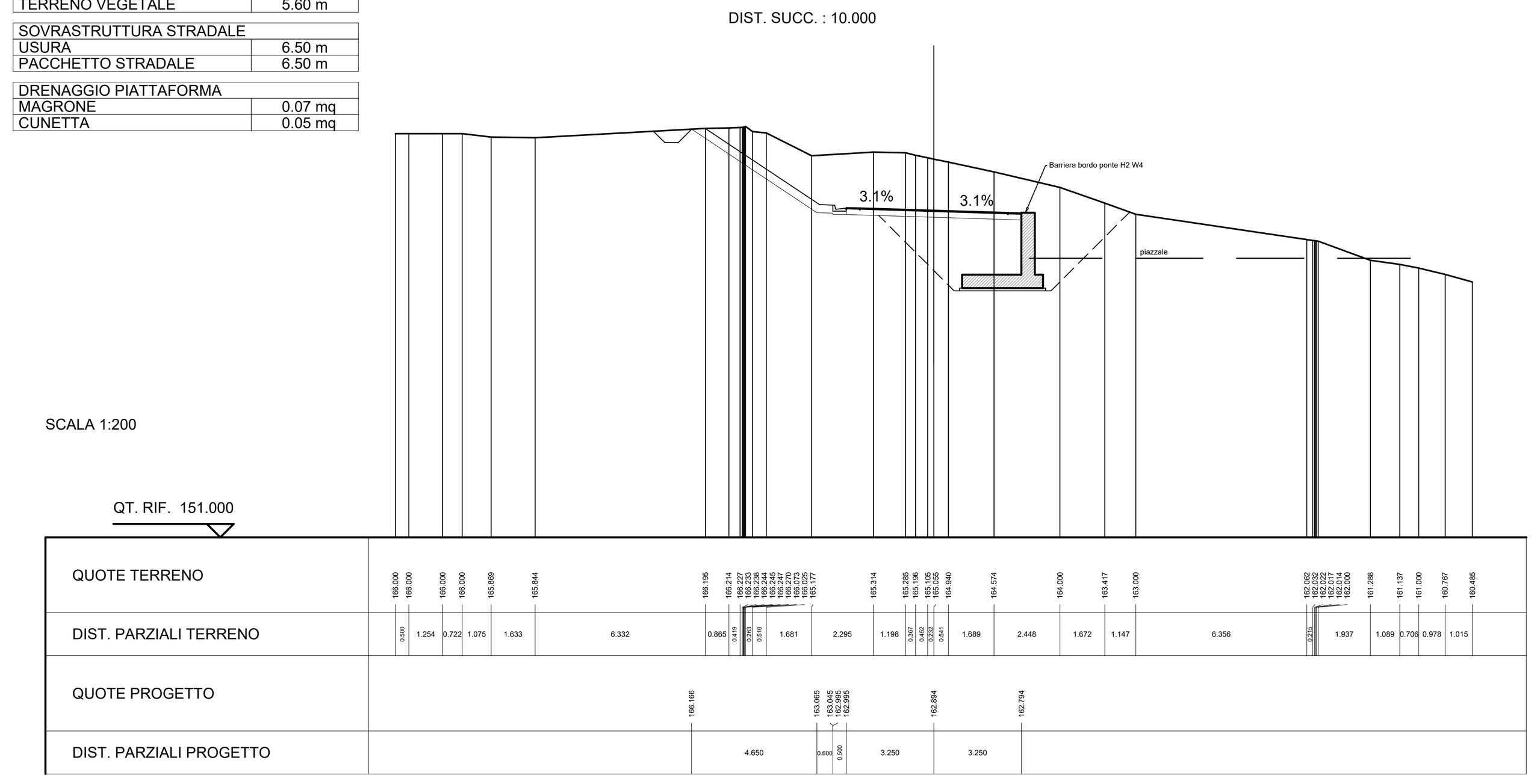

SCAVI E BONIFICHE	
STERRO	22.822 mq
FOSSO	0.506 mq
RILEVATI	
RILEVATO	2.38 m
TERRENO VEGETALE	4.27 m
SOVRASTRUTTURA STRADALE	
USURA	6.50 m
PACCHETTO STRADALE	6.50 m
DRENAGGIO PIATTAFORMA	
MAGRONE	0.07 mq
CUNETTA	0.05 mq

SEZIONE N. : 12
QT. PROGETTO : 161.703
DIST. PROG. : 0+110.000
DIST. PREC. : 10.000
DIST. SUCC. : 4.271

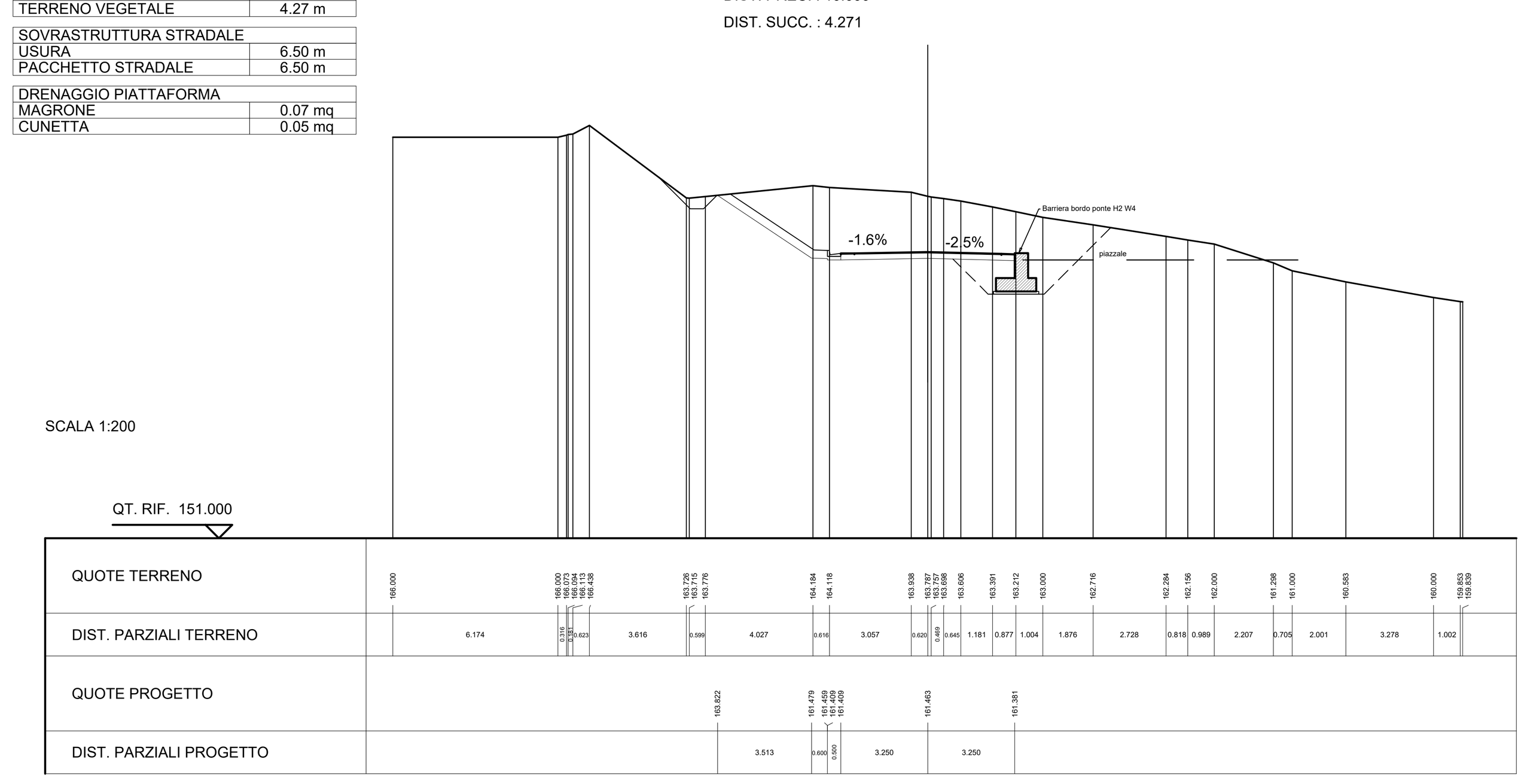

SCAVI E BONIFICHE	
STERRO	19.659 mq
FOSSO	0.564 mq
RILEVATI	
RILEVATO	2.39 m
TERRENO VEGETALE	4.00 m
SOVRASTRUTTURA STRADALE	
USURA	6.50 m
PACCHETTO STRADALE	6.50 m
DRENAGGIO PIATTAFORMA	
MAGRONE	0.07 mq
CUNETTA	0.05 mq

SEZIONE N. : 13
QT. PROGETTO : 161.500
DIST. PROG. : 0+114.271
DIST. PREC. : 4.271

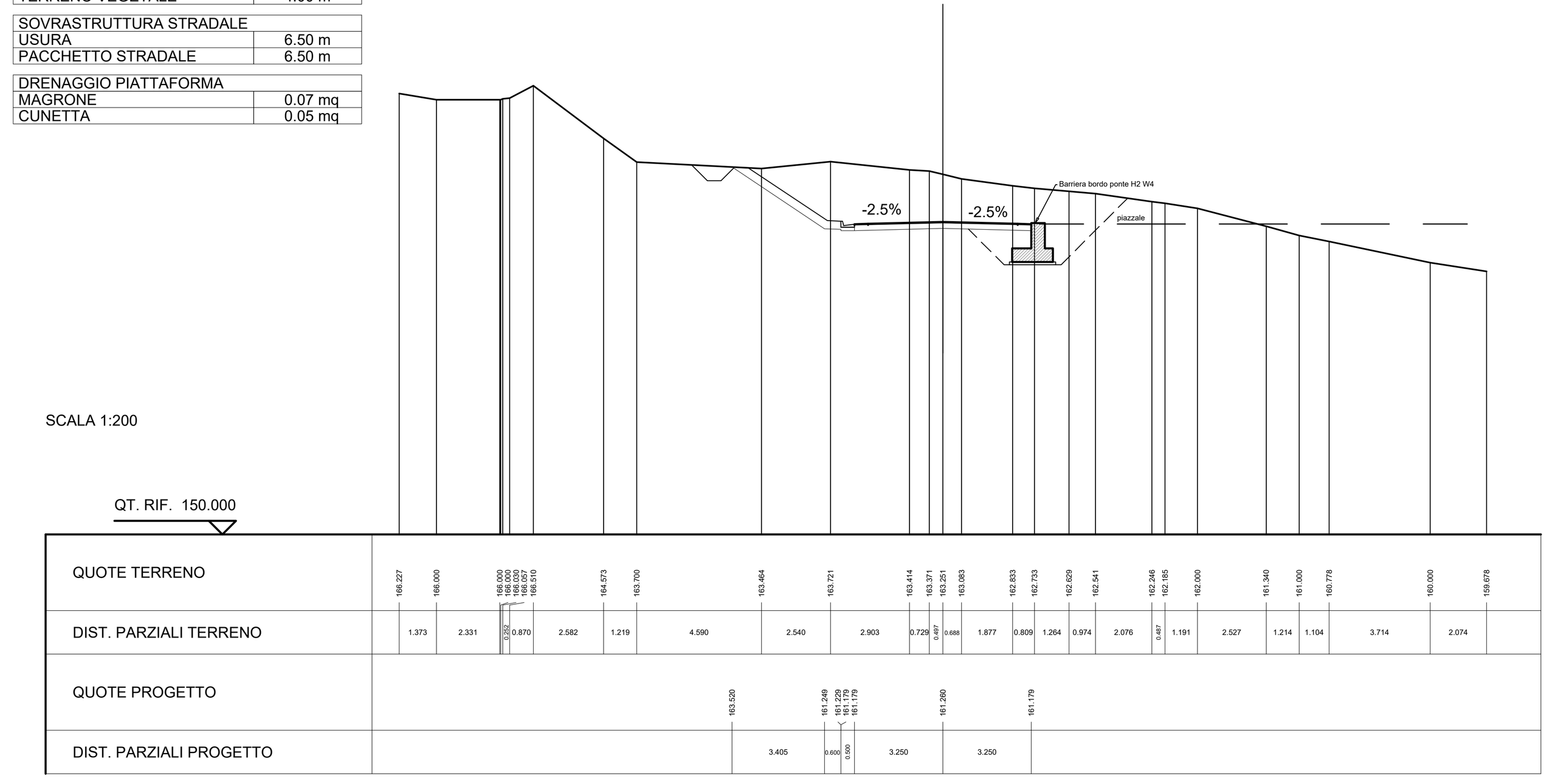

COMMITTENTE:

RFI RETE FERROVIARIA ITALIANA
GRUPPO FERROVIE DELLO STATO ITALIANE

PROGETTAZIONE:

ITALFERR
GRUPPO FERROVIE DELLO STATO ITALIANE

DIREZIONE TECNICA

U.O. INFRASTRUTTURE SUD

PROGETTO DEFINITIVO

Nuova linea Ferrandina - Matera La Martella per il collegamento di Matera con la rete ferroviaria nazionale

NUOVA LINEA FERRANDINA - MATERA LA MARTELLA

TRACCIATI

NV06 - Viabilità di accesso al piazzale di emergenza Galleria Miglionico lato Matera

Sezioni trasversali

SCALA: 1:200

COMMESSA	LOTTO	FASE	ENTE	TIPO DOC.	OPERA/DISCIPLINA	PROGR.	REV.
IA5F	01	D	78	W9	NV0600	001	A

Rev.	Descrizione	Redatto	Data	Verificato	Data	Approvato	Data	Autorizzato Data
A	Emissione	F. Durastanti	Luglio 2019	C. Toraldo	Luglio 2019	F.GERNONE	Luglio 2019	D.TIBERTI Luglio 2019

ITALFERR S.p.A. Gruppo Ferrovie dello Stato Direzione Tecnica UO Infrastrutture Sud Dott. Ing. Dario Tiberti Ordine degli Ingegneri Prov. di Napoli n. 10876

n. Elab.: