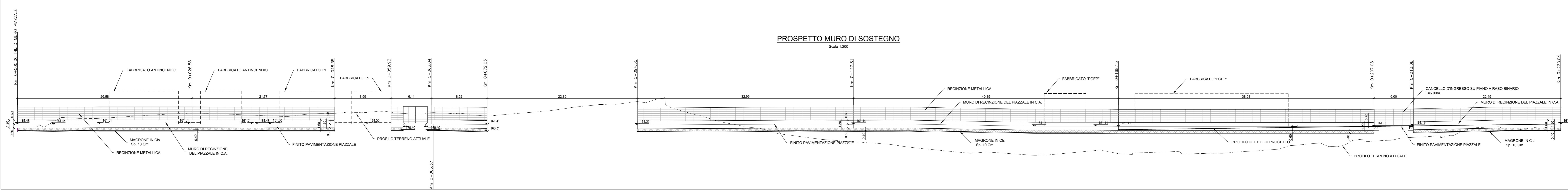


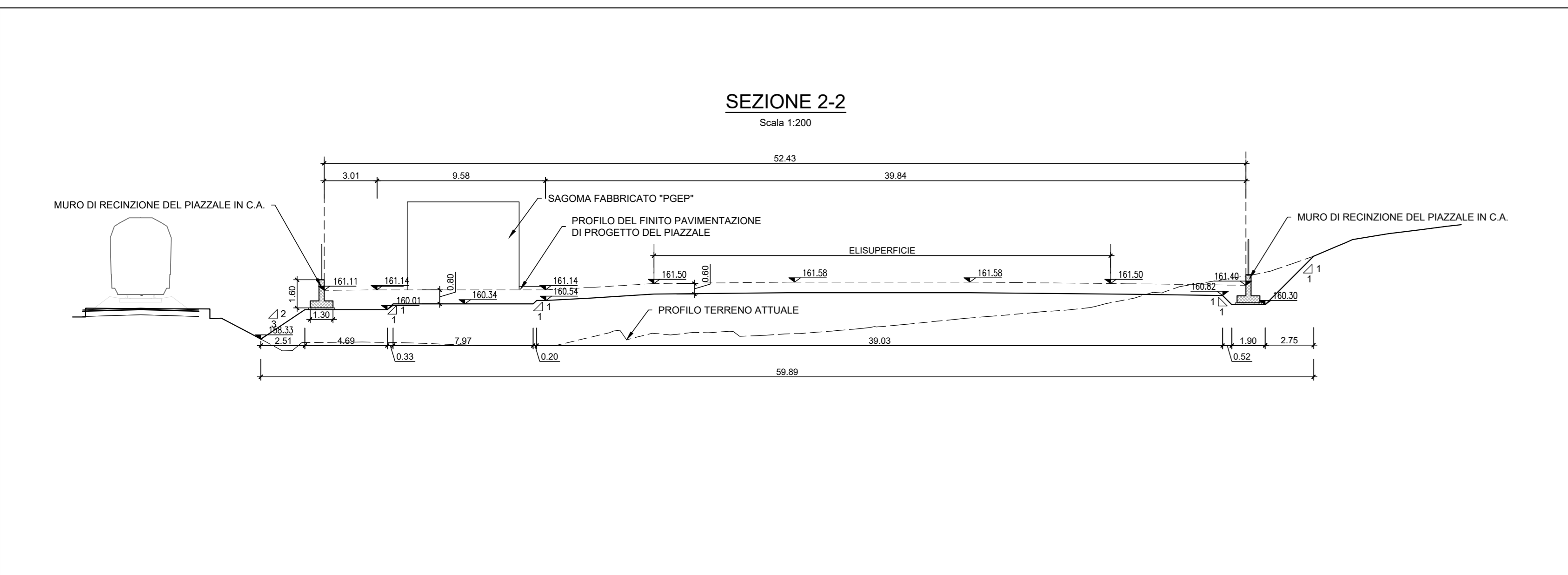
PROSPETTO MURO DI SOSTEGNO

Scala 1:200



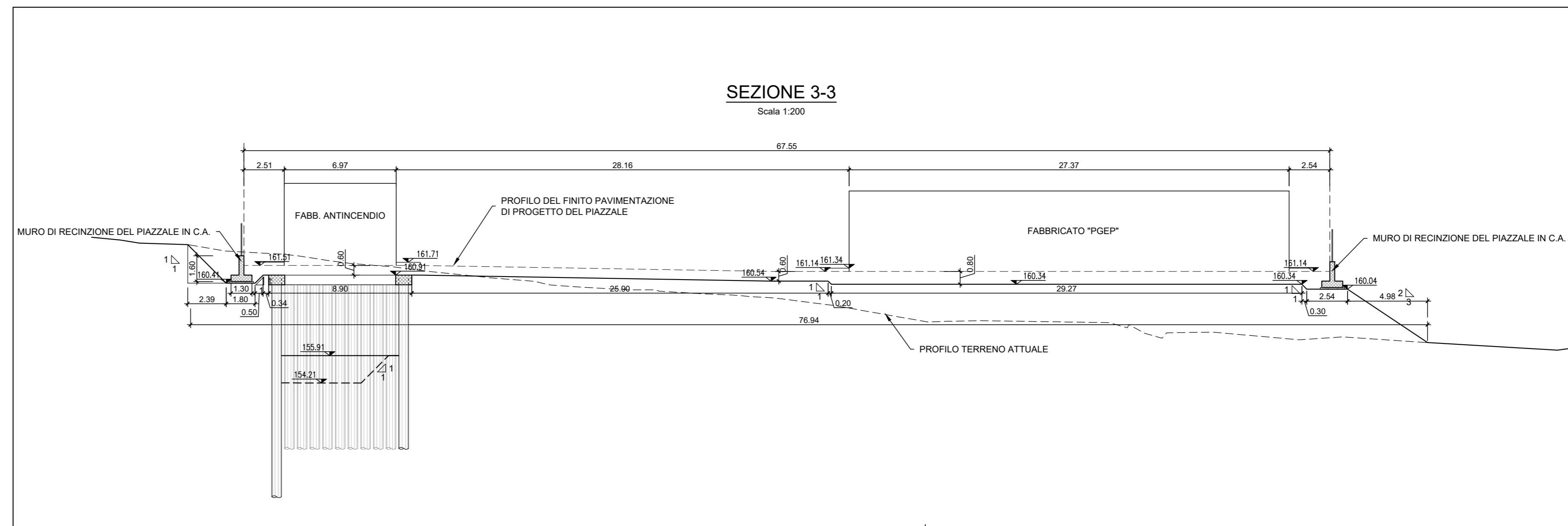
SEZIONE 2-2

Scala 1:200



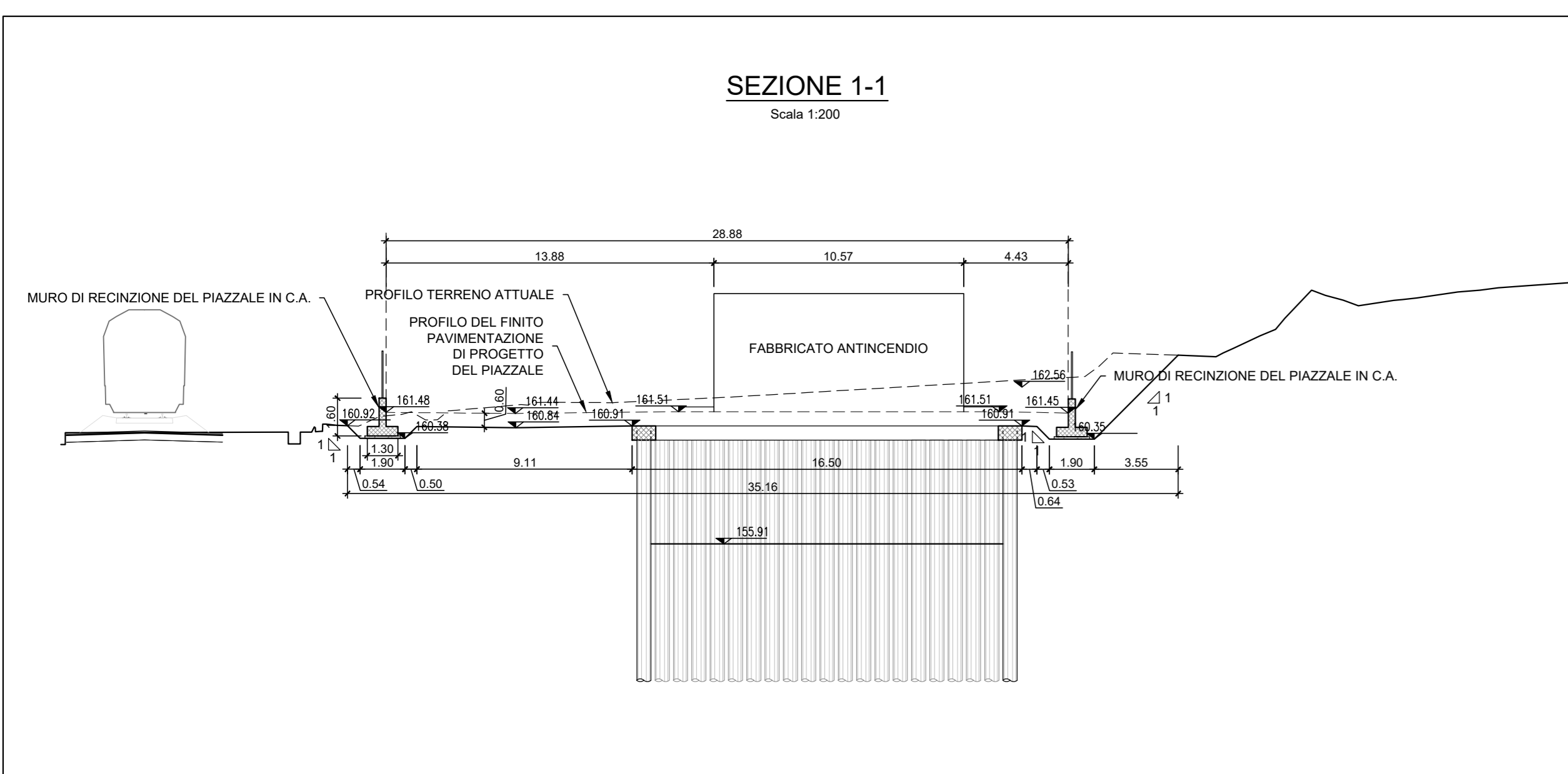
SEZIONE 3-3

Scala 1:200



SEZIONE 1-1

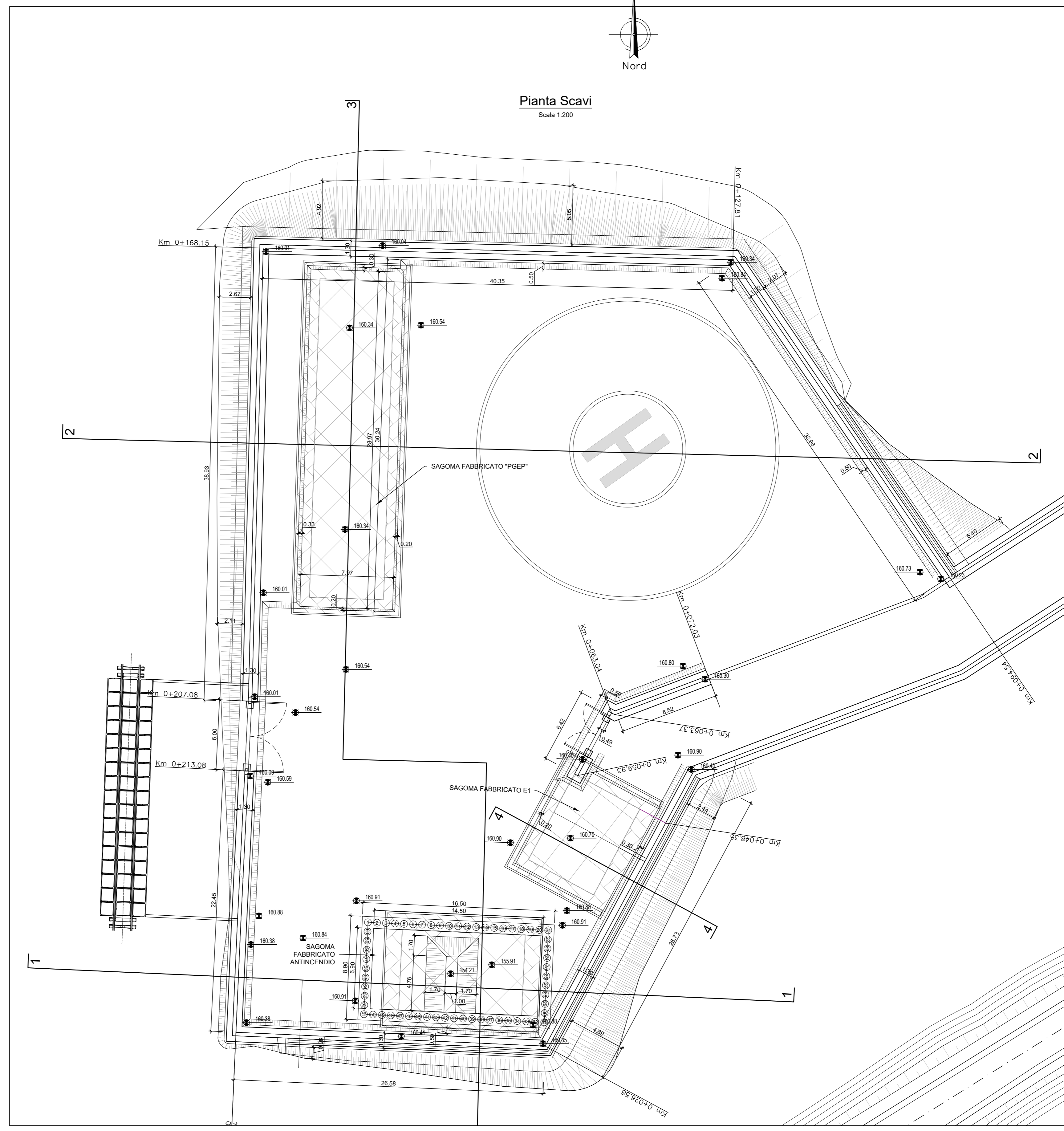
Scala 1:200



NUM	H PALO	Position X	Position Y
1	12 m	2649968.4898	4491911.7007
2	12 m	2649969.2640	4491911.6661
3	12 m	2649970.0383	4491911.6317
4	12 m	2649970.8125	4491911.5973
5	12 m	2649971.5867	4491911.5629
6	12 m	2649972.3610	4491911.5285
7	12 m	2649973.1352	4491911.4941
8	12 m	2649973.9095	4491911.4597
9	12 m	2649974.6837	4491911.4253
10	12 m	2649975.4579	4491911.3909
11	12 m	2649976.2322	4491911.3565
12	12 m	2649977.0064	4491911.3221
13	12 m	2649977.7806	4491911.2877
14	12 m	2649978.5549	4491911.2533
15	12 m	2649979.3291	4491911.2189
16	12 m	2649980.1033	4491911.1845
17	12 m	2649980.8776	4491911.1501
18	12 m	2649981.6518	4491911.1157
19	12 m	2649982.4261	4491911.0813
20	12 m	2649983.2003	4491911.0469
21	12 m	2649983.9745	4491911.0125
22	12 m	2649983.9394	4491910.2231
23	12 m	2649983.9044	4491909.4339
24	12 m	2649983.8693	4491908.6446
25	12 m	2649983.8342	4491907.8554
26	12 m	2649983.7991	4491907.0662
27	12 m	2649983.7641	4491906.2770
28	12 m	2649983.7290	4491905.4878
29	12 m	2649983.6939	4491904.6985
30	12 m	2649983.6588	4491903.9093
31	12 m	2649983.6238	4491903.1201
32	12 m	2649982.8495	4491903.1545
33	12 m	2649982.0753	4491903.1889
34	12 m	2649981.3011	4491903.2233
35	12 m	2649980.5268	4491903.2577
36	12 m	2649979.7526	4491903.2921
37	18 m	2649978.9784	4491903.3265
38	18 m	2649978.2041	4491903.3609
39	18 m	2649977.4299	4491903.3953
40	18 m	2649976.6557	4491903.4297
41	18 m	2649975.8814	4491903.4641
42	18 m	2649975.1072	4491903.4985
43	18 m	2649974.3329	4491903.5329
44	18 m	2649973.5587	4491903.5673
45	18 m	2649972.7845	4491903.6017
46	18 m	2649972.0102	4491903.6361
47	12 m	2649971.2360	4491903.6705
48	12 m	2649970.4618	4491903.7049
49	12 m	2649969.6875	4491903.7393
50	12 m	2649968.9133	4491903.7737
51	12 m	2649968.1391	4491903.8081
52	12 m	2649968.1741	4491904.5975
53	12 m	2649968.2092	4491905.3867
54	12 m	2649968.2443	4491906.1759
55	12 m	2649968.2793	4491906.9651
56	12 m	2649968.3144	4491907.7544
57	12 m	2649968.3495	4491908.5436
58	12 m	2649968.3846	4491909.3328
59	12 m	2649968.4196	4491910.1220
60	12 m	2649968.4547	4491910.9112

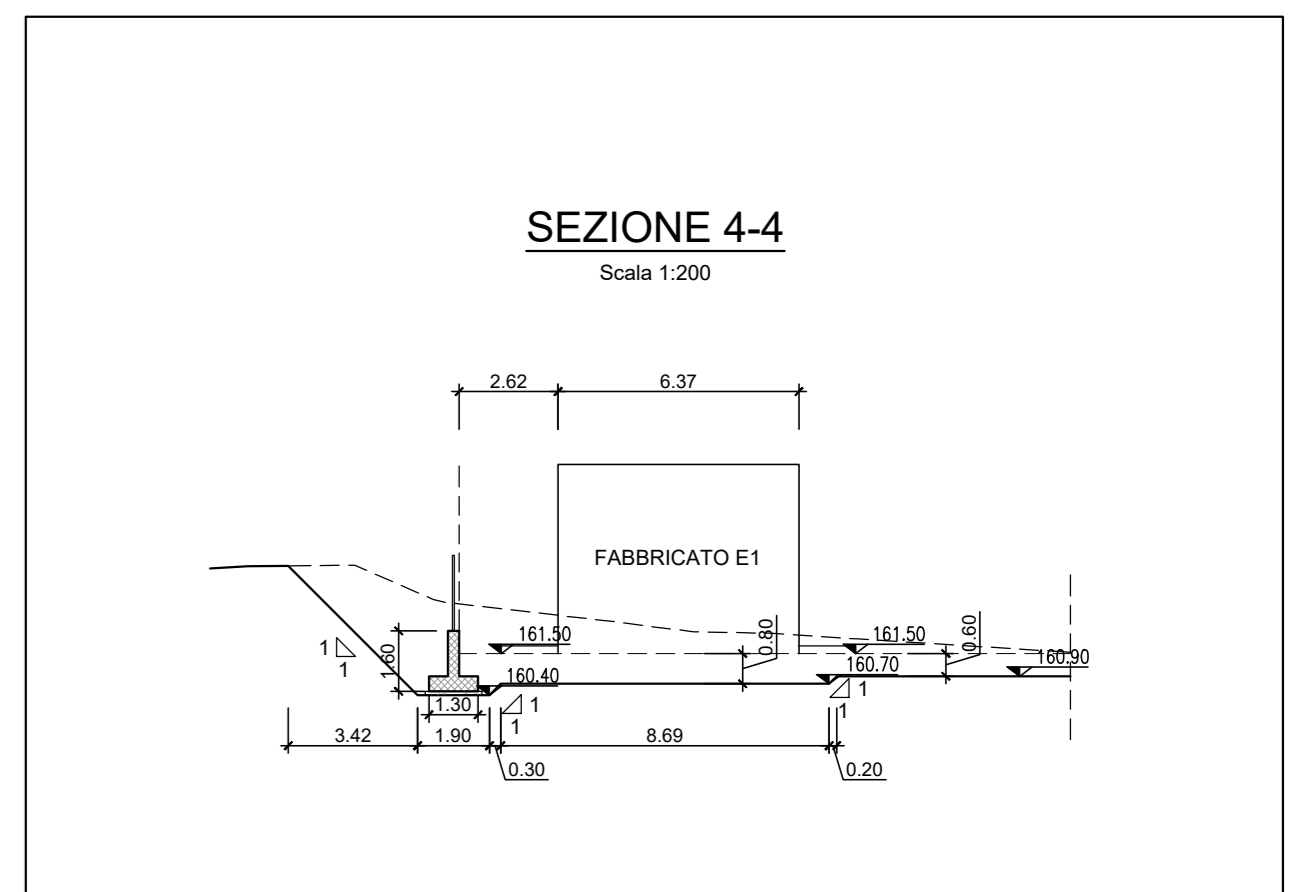
Pianta Scavi

Scala 1:200



SEZIONE 4-4

Scala 1:200



COMMITTENTE:

PROGETTAZIONE:

DIREZIONE TECNICA
U.O. INFRASTRUTTURE SUD

PROGETTO DEFINITIVO

Nuova linea Ferrandina - Matera La Martella per il collegamento di Matera con la rete ferroviaria nazionale

NUOVA LINEA FERRANDINA - MATERA LA MARTELLA

OPERE CIVILI
 Fabbricati e Piazzali
 FA04 - Piazzale Emergenza Galleria Miglionico Imbocco Lato Matera
 Pianta, sezioni scavi e prospetto muro di sostegno

SCALA:
 1:200

COMMESSA LOTTO FASE ENTE TIPO DOC. OPERA/DISCIPLINA Progr. REV.

IA5F 01 D 78 A9 FA0400 001 A

Rev.	Descrizione	Redatto	Data	Verificato	Data	Approvato	Data	Autorizzato Data
A	Emissione	S. Sivetta	Luglio 2019	C. Tomblin	Luglio 2019	F. GERONZI	Luglio 2019	D. TIBERTI Luglio 2019

n. Etab.: _____