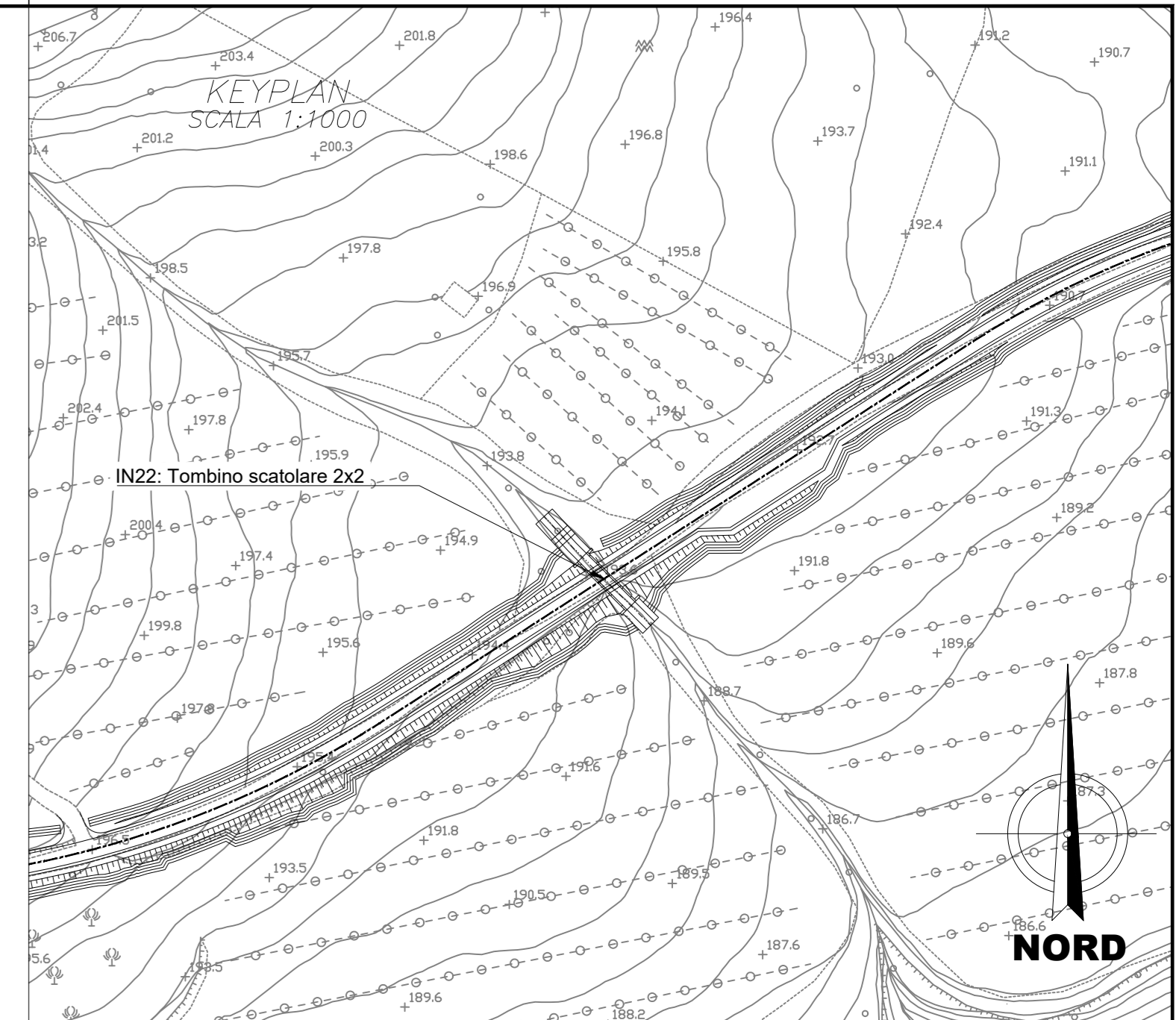
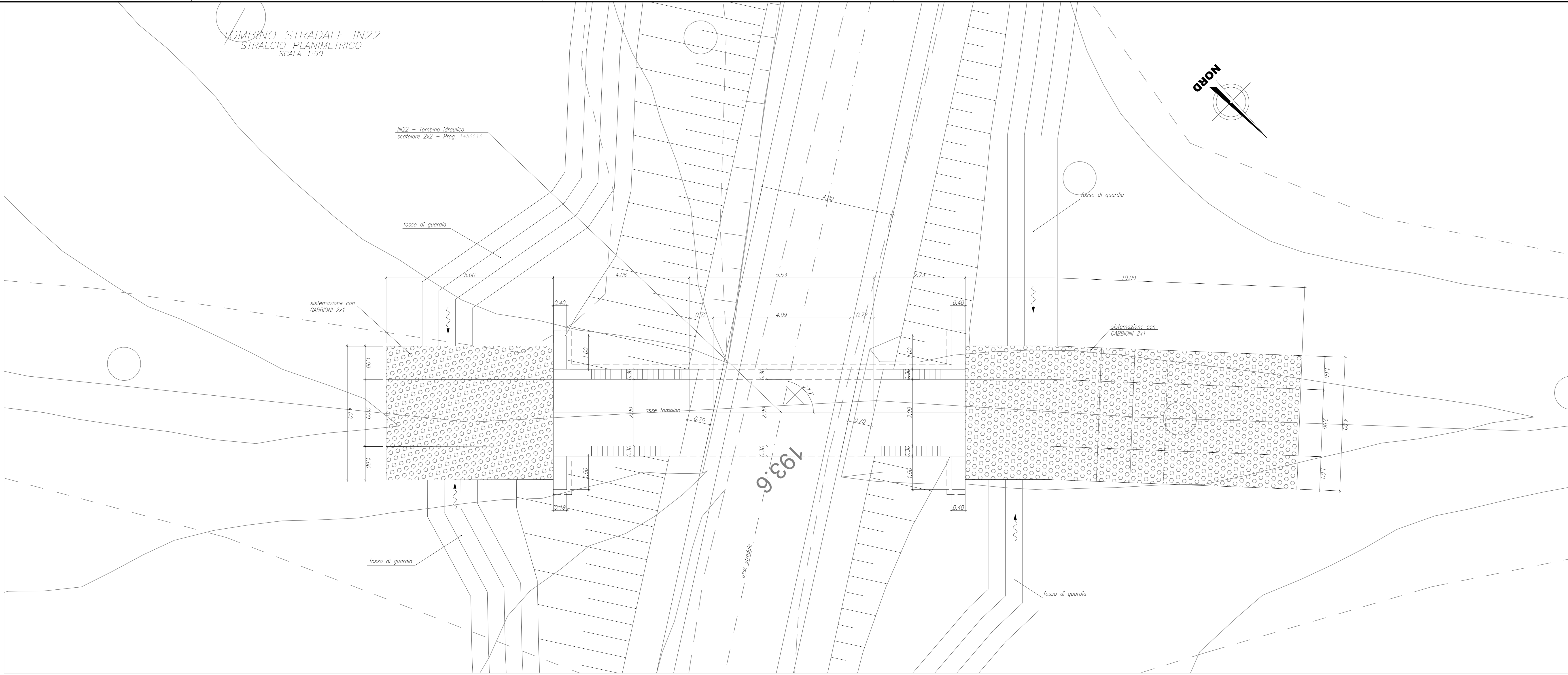
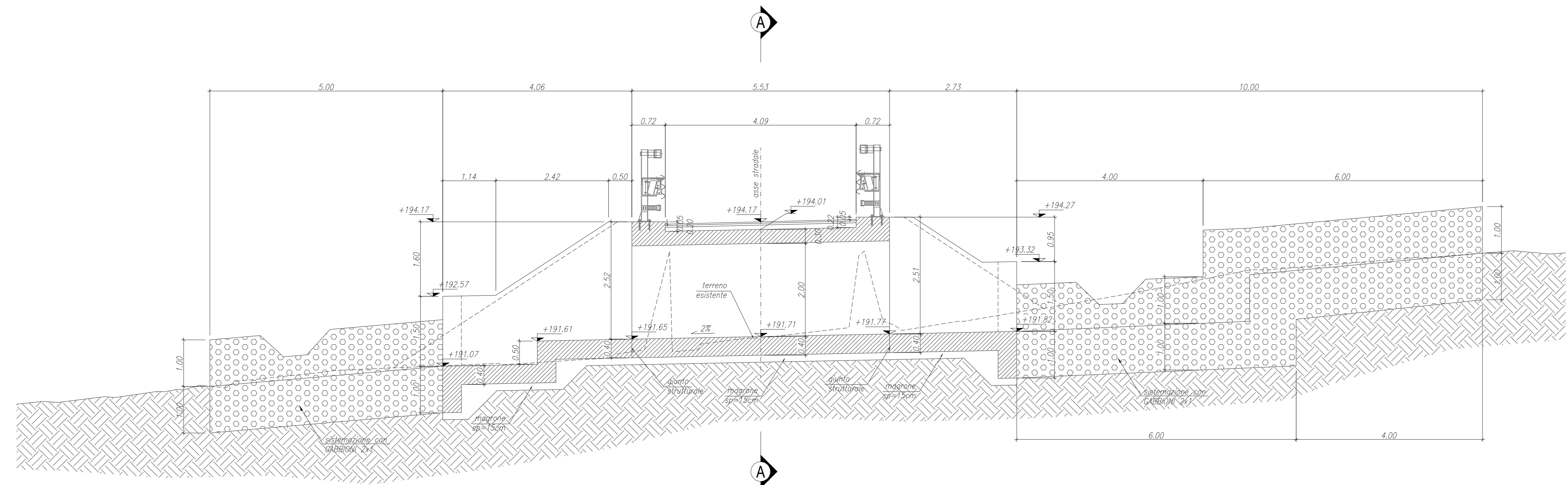


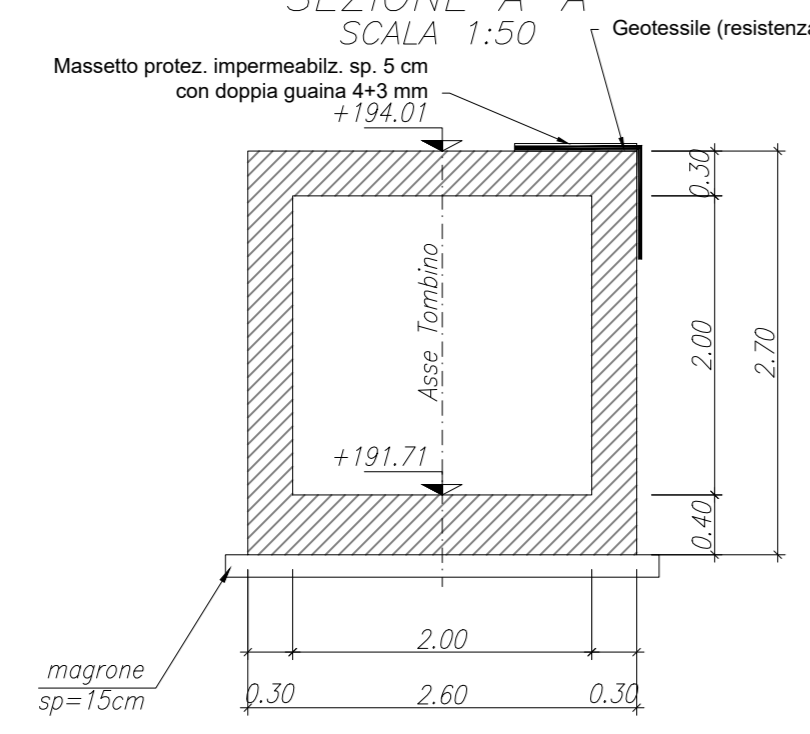
TOMBINO STRADALE IN22
STRALCIO PLANIMETRICO
SCALA 1:50



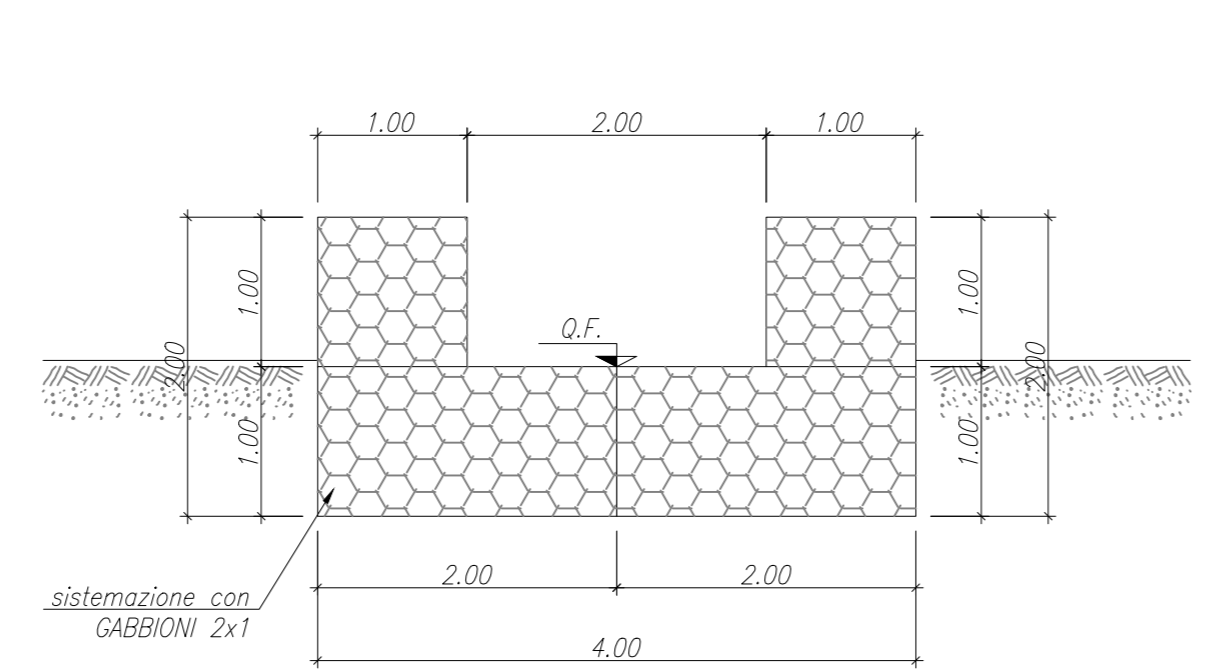
TOMBINO STRADALE IN22
SEZIONE LONGITUDINALE IN ASSE TOMBINO
SCALA 1:50



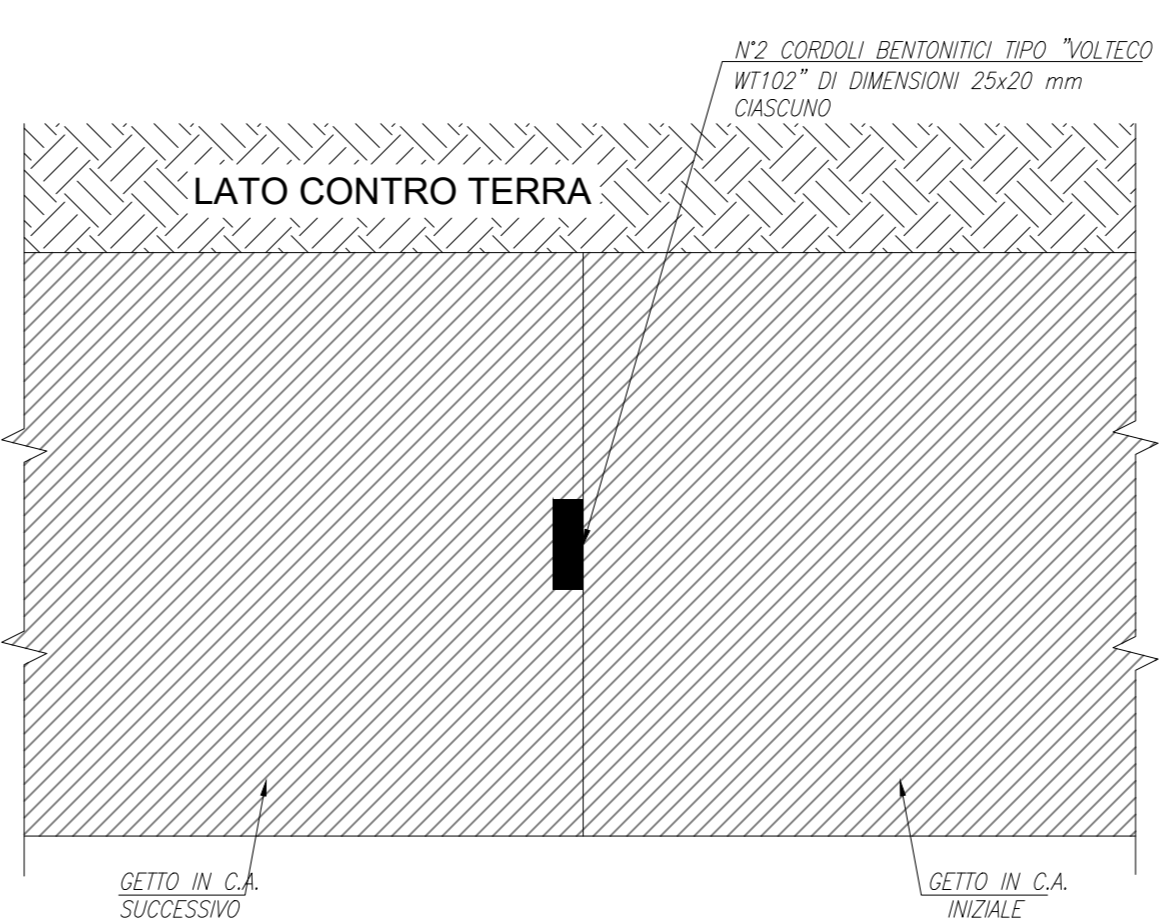
TOMBINO STRADALE IN22
SEZIONE A-A
SCALA 1:50



TOMBINO STRADALE IN22
SEZIONE TIPO GABBIONI 2x1
SCALA 1:50



PARTICOLARE GIUNTO STRUTTURALE
CORDONE BENTONITICO
SCALA 1:10



PER LA TABELLA ZONA DI TRANSIZIONE RILEVATO/OPERA SI VEDA ELABORATO IA5F-01-D-78-WA-IF0000-002

PER LA TABELLA MATERIALI SI VEDA ELABORATO IA5F-01-D-78-TT-OC0000-001

COMMITTENTE:
RFI
RETE FERROVIARIA ITALIANA
GRUPPO FERROVIE DELLO STATO ITALIANE

PROGETTAZIONE:
ITALFER
GRUPPO FERROVIE DELLO STATO ITALIANE

DIREZIONE TECNICA
U.O. INFRASTRUTTURE SUD

PROGETTO DEFINITIVO
Nuova linea Ferrandina - Matera La Martella per il collegamento di Matera con la rete ferroviaria nazionale

NUOVA LINEA FERRANDINA - MATERA LA MARTELLA
OPERE CIVILI
Opere D'Arte Minori - Sottovia e interferenze idrauliche
TOMBINI
IN22 - Tombino in C.A. - Sotto NV02
Planimetria e sezioni nuovo tombino

SCALA: Varie

Rev.	Descrizione	Redatto	Data	Verificato	Data	Approvato	Data	Autorizzato	Data
A	Emissione Definitiva	F. D'AMICO	Luglio 2019	F. D'AMICO	Luglio 2019	F. D'AMICO	Luglio 2019	D. TIBERTI	Luglio 2019

File: IA5F01D78PZIN2200001A.dwg [n. Elab.: