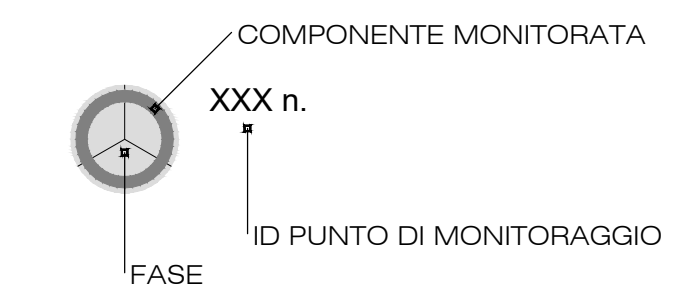


LEGENDA



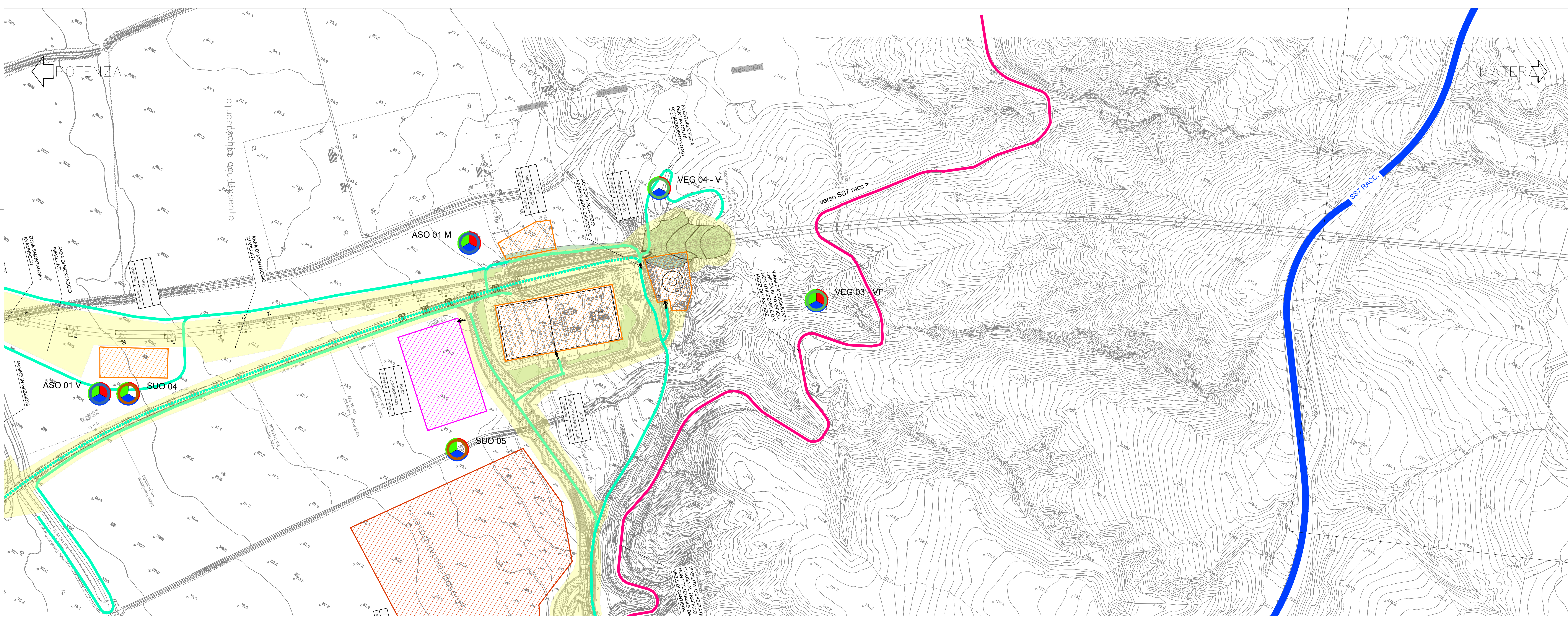
- COMPONENTI AMBIENTALI MONITORATE**
- ASO - Acque sotterranee
 - ASU - Acque superficiali
 - ATM - Atmosfera
 - SUO - Suolo e sottosuolo
 - VEG - Vegetazione
 - PAE - Paesaggio
 - RUM - Rumore
- FASE**
- Monitoraggio ante operam
 - Monitoraggio in corso d'opera
 - Monitoraggio post operam

LEGENDA CANTIERIZZAZIONE

- CB - CANTIERE BASE
- CO - CANTIERE OPERATIVO
- AT - AREA TECNICA
- AS - AREA DI STOCCAGGIO
- AR - CANTIERE DI ARMAMENTO
- DT - DEPOSITO TERRE
- AREA DI LAVORO
- ACCESSO AI CANTIERI
- VIABILITA' PRIMARIA
- VIABILITA' PRINCIPALE
- VIABILITA' SECONDARIA
- VIABILITA' PODERALE
- LINEA FERROVIARIA ESISTENTE
- BINARI DI PROGETTO
- PISTA DI CANTIERE
- PERCORSO DI CANTIERE SULLA SEDE FERROVIARIA ESISTENTE

PER MAGGIORI DETTAGLI SI RIMANDA ALLE TAVOLE SPECIFICHE DI PROGETTO.

TAVOLA 3



KEY PLAN

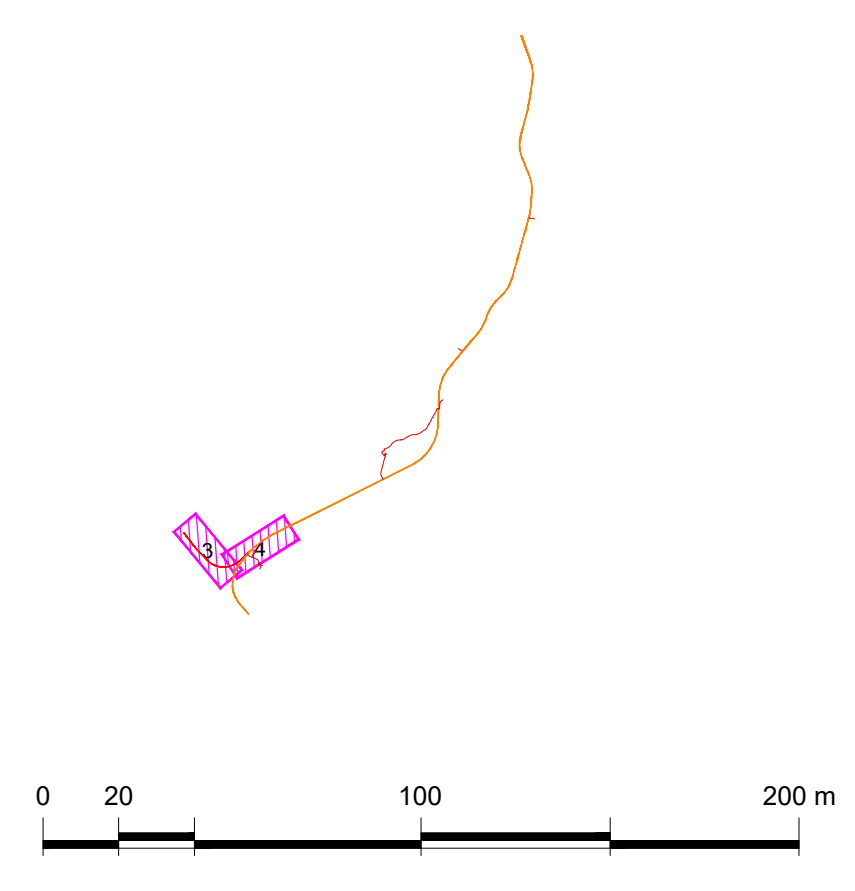


TAVOLA 4

COMMITTENTE:

RFI
RETE FERROVIARIA ITALIANA
 GRUPPO FERROVIE DELLO STATO ITALIANE
 DIREZIONE INVESTIMENTI
 DIREZIONE PROGRAMMI INVESTIMENTI
 DIRETTRICE SUD - PROGETTO ADRIATICA

PROGETTAZIONE:

ITALFERR
 GRUPPO FERROVIE DELLO STATO ITALIANE

DIREZIONE TECNICA
U.O. ARCHITETTURA, AMBIENTE E TERRITORIO

PROGETTO DEFINITIVO

Nuova linea Ferrandina - Matera La Martella per il collegamento di Matera con la rete ferroviaria nazionale
NUOVA LINEA FERRANDINA - MATERA LA MARTELLA

Planimetrie di localizzazione dei punti di monitoraggio Tav 2/6

SCALA: 1:2000

COMMESSA	LOTTO	FASE	ENTE	TIPO DOC.	OPERA/DISCIPLINA	PROGR.	REV.
IA5F	00	D	22	P6	MA0001	002	A

Rev.	Descrizione	Redatto	Data	Verificato	Data	Approvato	Data	Autorizzato Data
A	EMISSIONE DEFINITIVA	MAR	febbraio 2021	D. Polizzi G. Dielli	febbraio 2021	G. DIMAGGIO	febbraio 2021	D. Ludovici febbraio 2021

File: IA5F00D22P6MA0001002A.dwg n. Etab.: