

LEGENDA



COMPONENTI AMBIENTALI MONITORATE

- ASO - Acque sotterranee
- ASU - Acque superficiali
- ATM - Atmosfera
- SUO - Suolo e sottosuolo
- VEG - Vegetazione
- PAE - Paesaggio
- RUM - Rumore

FASE

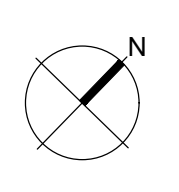
- Monitoraggio ante operam
- Monitoraggio in corso d'opera
- Monitoraggio post operam

LEGENDA CANTIERIZZAZIONE

- CB - CANTIERE BASE
- CO - CANTIERE OPERATIVO
- AT - AREA TECNICA
- AS - AREA DI STOCCAGGIO
- AR - CANTIERE DI ARMAMENTO
- DT - DEPOSITO TERRE
- AREA DI LAVORO
- ACCESSO AI CANTIERI
- VIABILITA' PRIMARIA
- VIABILITA' PRINCIPALE
- VIABILITA' SECONDARIA
- VIABILITA' PODERALE
- LINEA FERROVIARIA ESISTENTE
- BINARI DI PROGETTO
- PISTA DI CANTIERE
- PERCORSO DI CANTIERE SULLA SEDE FERROVIARIA ESISTENTE

PER MAGGIORI DETTAGLI SI RIMANDA ALLE TAVOLE SPECIFICHE DI PROGETTO.

TAVOLA 5



KEY PLAN

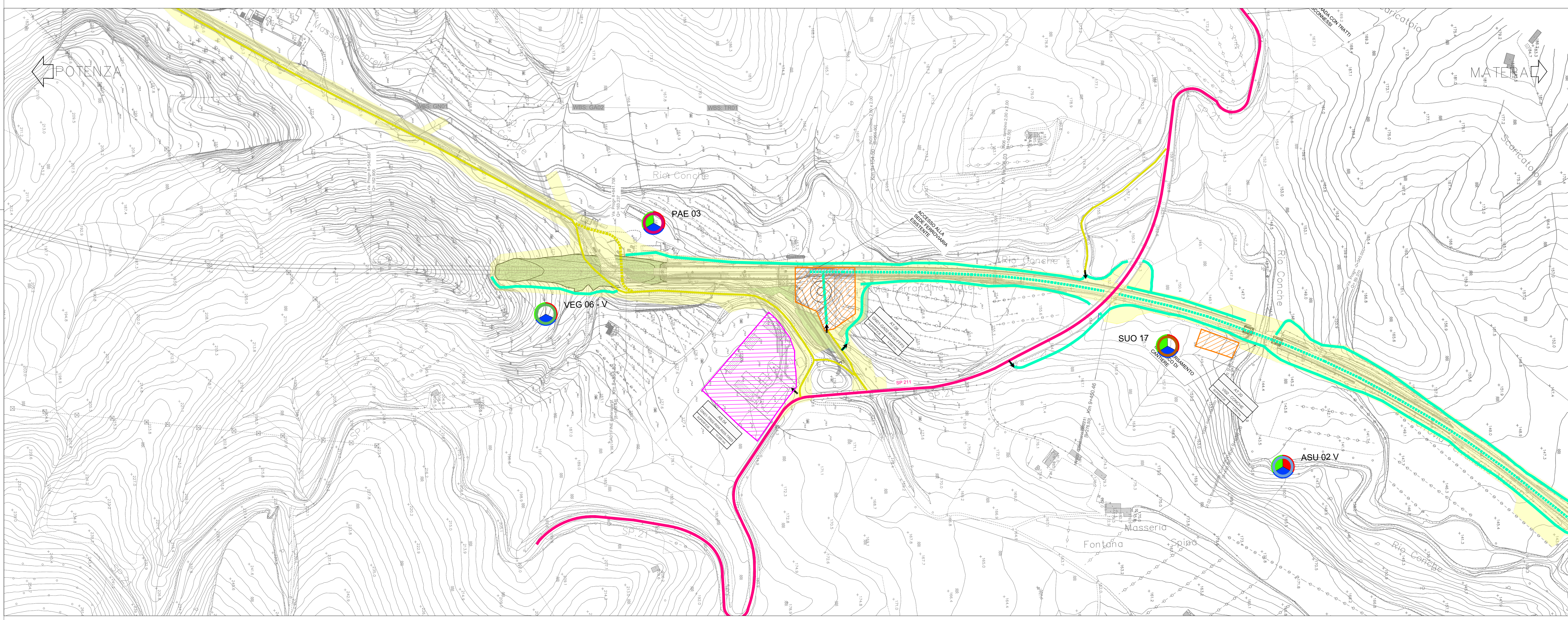
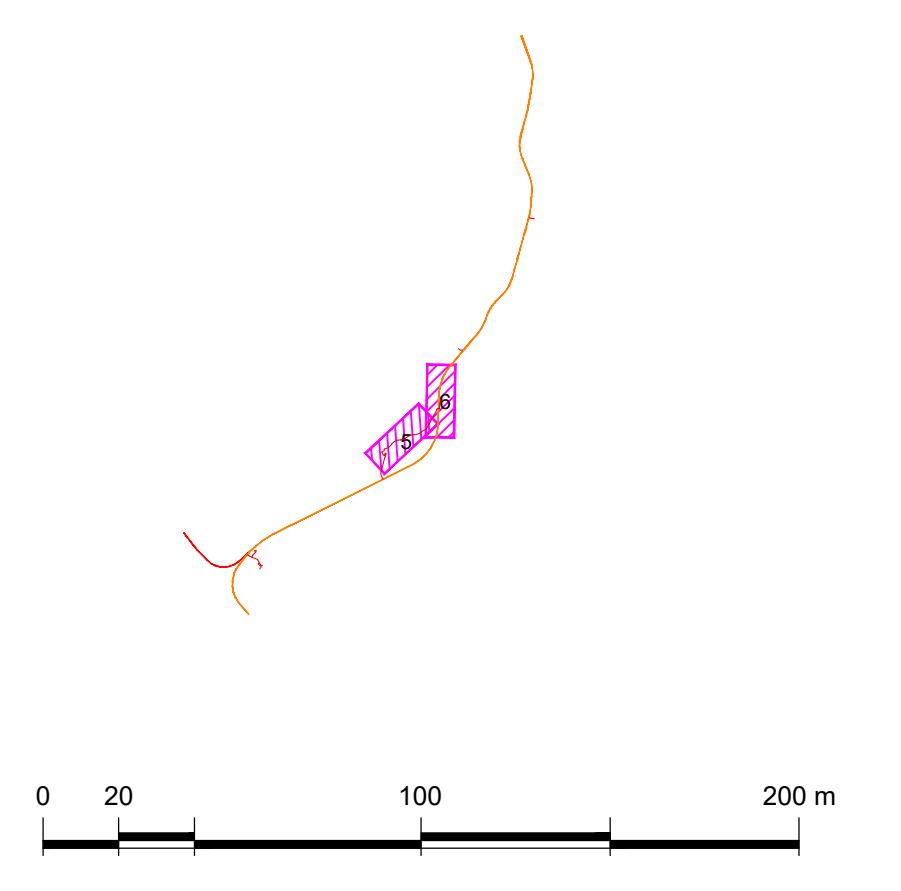
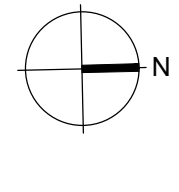


TAVOLA 6



COMMITTENTE:
RFI
 RETE FERROVIARIA ITALIANA
 GRUPPO FERROVIE DELLO STATO ITALIANE
 DIREZIONE INVESTIMENTI
 DIREZIONE PROGRAMMI INVESTIMENTI
 DIRETTRICE SUD - PROGETTO ADRIATICA

PROGETTAZIONE:
ITALFERR
 GRUPPO FERROVIE DELLO STATO ITALIANE

DIREZIONE TECNICA
 U.O. ARCHITETTURA, AMBIENTE E TERRITORIO

PROGETTO DEFINITIVO

Nuova linea Ferrandina - Matera La Martella per il collegamento di Matera con la rete ferroviaria nazionale
 NUOVA LINEA FERRANDINA - MATERA LA MARTELLA

Planimetrie di localizzazione dei punti di monitoraggio Tav 3/6

SCALA:
 1:2000

COMMESSA	LOTTO	FASE	ENTE	TIPO DOC.	OPERA/DISCIPLINA	PROGR.	REV.
IA5F	00	D	22	P6	MA0001	003	A

Rev.	Descrizione	Redatto	Data	Verificato	Data	Approvato	Data	Autorizzato Data
A	EMMISSIONE DEFINITIVA	MAR	febbraio 2021	D. Poltrilli	febbraio 2021	G. DIMAGGIO	febbraio 2021	D. Lusvardi febbraio 2021