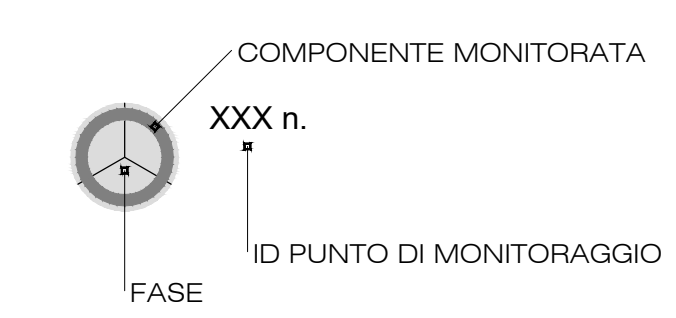


LEGENDA



COMPONENTI AMBIENTALI MONITORATE

- ASU - Acque sotterranee
- ASU - Acque superficiali
- ATM - Atmosfera
- SUO - Suolo e sottosuolo
- VEG - Vegetazione
- PAE - Paesaggio
- RUM - Rumore

FASE

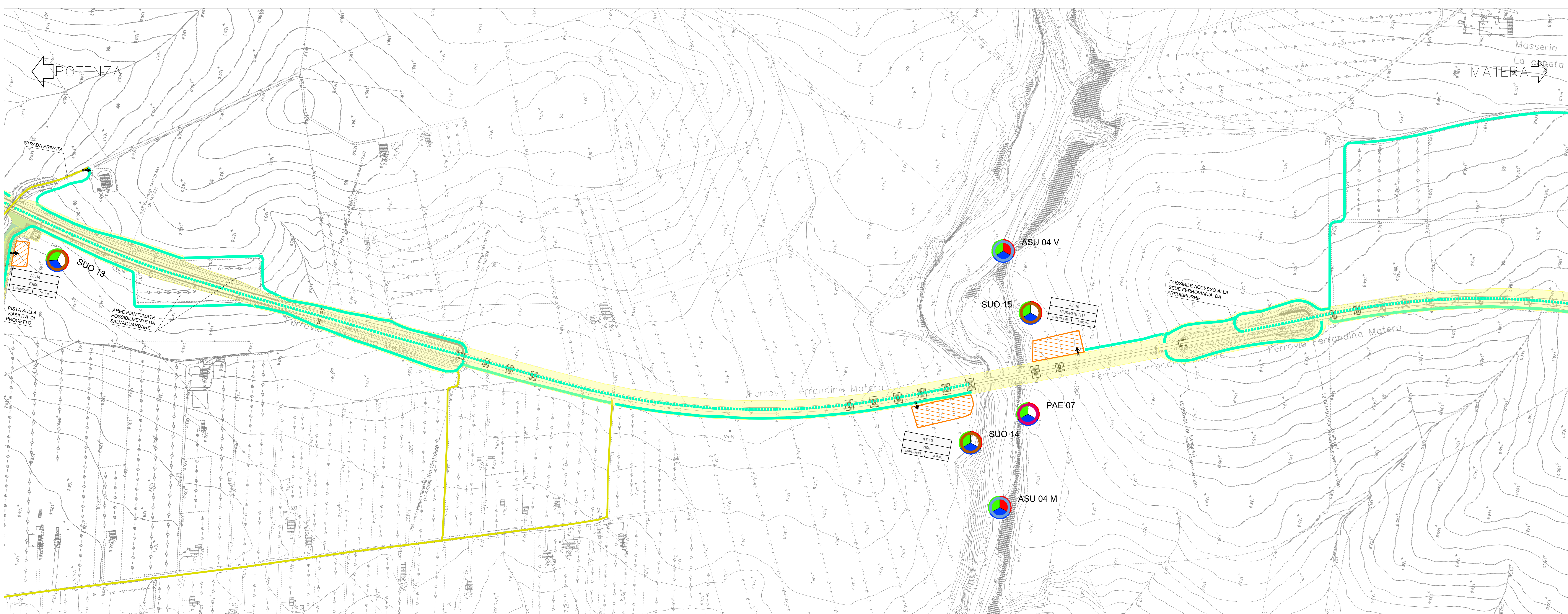
- Monitoraggio ante operam
- Monitoraggio in corso d'opera
- Monitoraggio post operam

LEGENDA CANTIERIZZAZIONE

- CB - CANTIERI BASE
- CO - CANTIERI OPERATIVO
- AT - AREA TECNICA
- AS - AREA DI STOCCAGGIO
- AR - CANTIERI DI ARMAMENTO
- DT - DEPOSITO TERRE
- AREA DI LAVORO
- ACCESSO AI CANTIERI
- VIABILITA' PRIMARIA
- VIABILITA' PRINCIPALE
- VIABILITA' SECONDARIA
- VIABILITA' PODERALE
- LINEA FERROVIARIA ESISTENTE
- BINARI DI PROGETTO
- PISTA DI CANTIERE
- PERCORSO DI CANTIERE SULLA SEDE FERROVIARIA ESISTENTE

PER MAGGIORI DETTAGLI SI RIMANDA ALLE TAVOLE SPECIFICHE DI PROGETTO.

TAVOLA 9



KEY PLAN

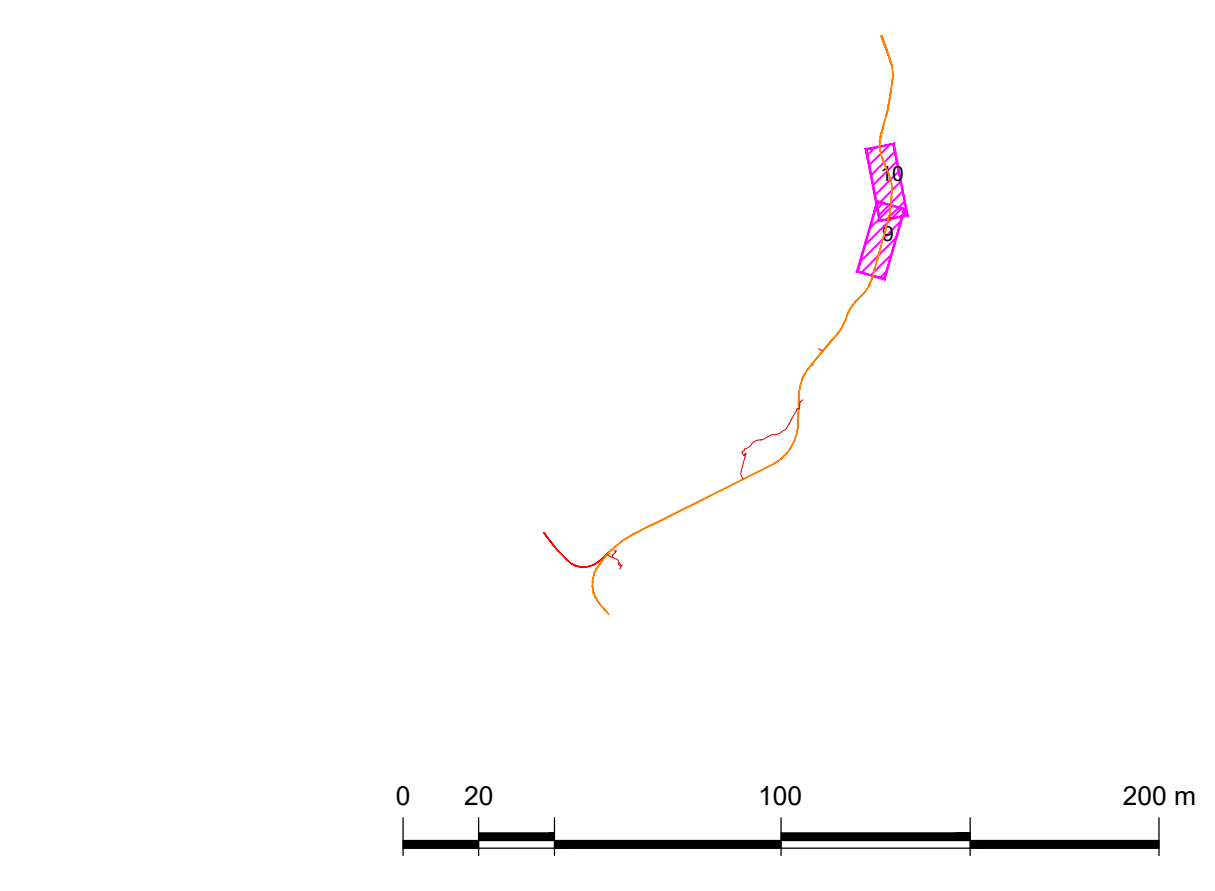


TAVOLA 10

COMMITTENTE: **RFI** RETE FERROVIARIA ITALIANA
GRUPPO FERROVIARIO DELLO STATO ITALIANO
DIREZIONE INVESTIMENTI
DIREZIONE PROGRAMMI INVESTIMENTI
DIRETTRICE SUD - PROGETTO ADRIATICA

PROGETTAZIONE: **ITALFERR**
GRUPPO FERROVIE DELLO STATO ITALIANO

DIREZIONE TECNICA
U.O. ARCHITETTURA, AMBIENTE E TERRITORIO

PROGETTO DEFINITIVO

Nuova linea Ferrandina - Matera La Martella per il collegamento di Matera con la rete ferroviaria nazionale
NUOVA LINEA FERRANDINA - MATERA LA MARTELLA

Planimetrie di localizzazione dei punti di monitoraggio Tav 5/6

SCALA: 1:2000

COMMESSA	LOTTO	FASE	ENTE	TIPO DOC.	OPERA/DISCIPLINA	PROGR.	REV.
IA5F	00	D	22	P6	MA0001	005	A

Rev.	Descrizione	Redatto	Data	Verificato	Data	Approvato	Data	Autorizzato Data
A	EMISSIONE DEFINITIVA	MAR	febbraio 2021	D. Poltrone G. Dielli	febbraio 2021	G. DIMAGGIO	febbraio 2021	D. Lusovici febbraio 2021

File: IA5F00D22P6MA0001005A.dwg n. Etab.: _____